


Plan de încadrare în zonă
Scara 1:20.000



ÎNCEPUT SECTOR PROIECTAT
- DN 66A - KM 16+624.000

Localitatea LUPENI

Localitatea URICANI

Localitatea VALEA DE BRAZI

SFÂRȘIT SECTOR PROIECTAT
- DN 66A - KM 23+800.000



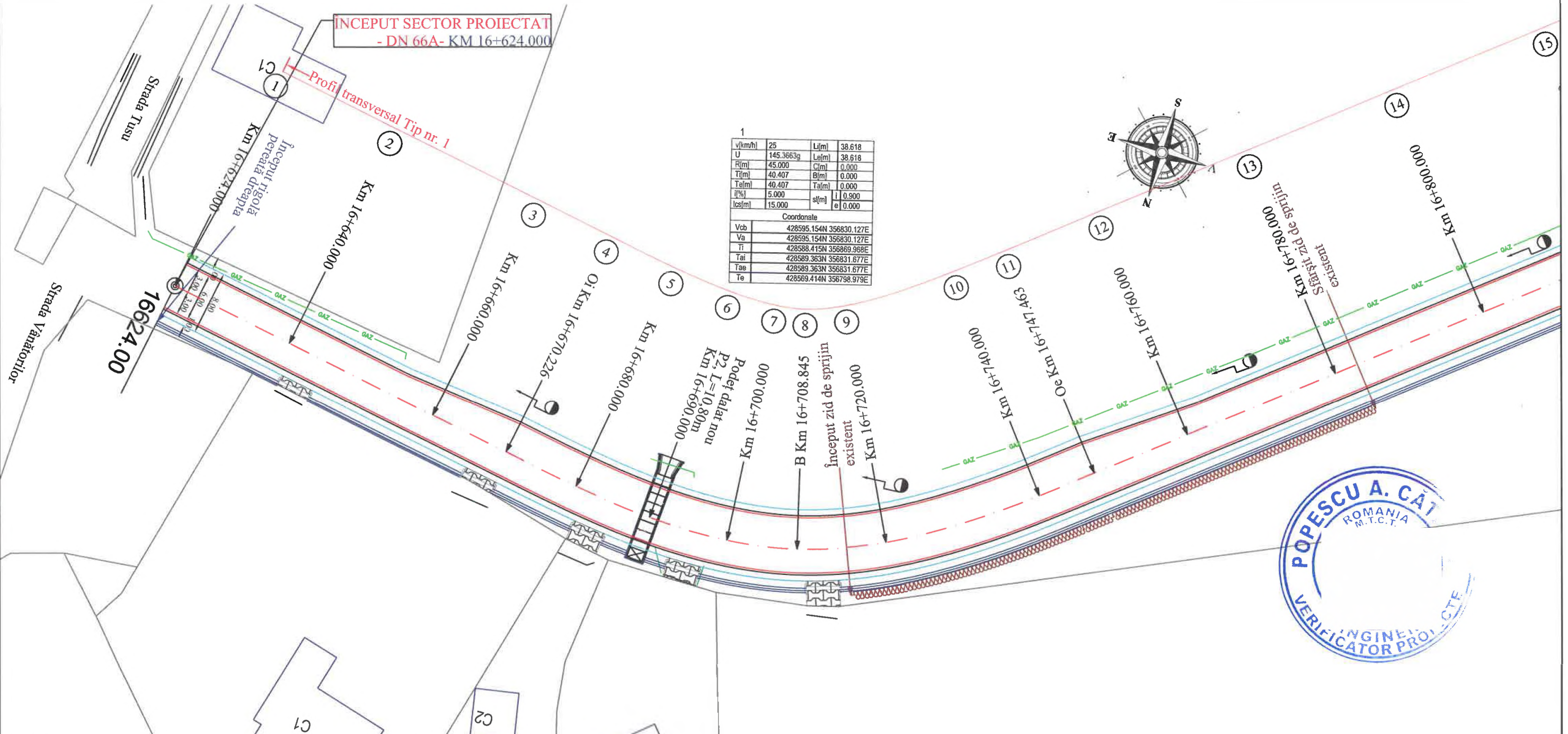
Verificator / expert	Nume	Semnatura	Cerință	Referat / Expertiza Nr. / Data	Proiect nr.
	S.C. ROAD DESIGN S.R.L. Moșnița Nouă, Str. Nucilor, Nr.12 Tel. 0732 703 381, 0733 918 482 J35/2436/2008, RO 24132190 e-mail: office@tmproiect.ro www.tmproiect.ro		Beneficiar: C.N.A.I.R. S.A. București - D.R.D.P. Timișoara	Consolidare DN 66A Km 16+624 - 23+800	414/2021
				Scara 1:20.000	Denumire planșă: Plan de încadrare în zonă DN66A - Km 16+624 - Km 23+800
Șef proiect	Proiectat	Desenat	Verificat		Planșa PI-01



Spre Localitatea Petroșani

Localitatea Lupeni

Spre Localitatea Uricani



v(km/h)	25	Lj(m)	38.618
U	145.3663g	Lp(m)	38.618
R(m)	45.000	Cj(m)	0.000
Tj(m)	40.407	Bj(m)	0.000
Tel(m)	40.407	Tel(m)	0.000
H(%)	5.000	sl(m)	0.900
lcs(m)	15.000	e	0.000

Coordonate			
Vcb	428595.154N	356830.127E	
Va	428595.154N	356830.127E	
Ti	428588.415N	356869.968E	
Tai	428589.363N	356831.677E	
Tae	428589.363N	356831.677E	
Te	428569.414N	356798.979E	



LEGENDA	
	- Axă drum;
	- Margine parte carosabilă;
	- Bandă de încadrare;
	- Acostament;
	- Șanț nepereat;
	- Șanț pereat;
	- Rigolă peretă;
	- Rigolă de acostament;
	- Șanț ranforsat;
	- Rigolă carosabilă;
	- Limită de proprietate;
	- Accese la proprietăți;
	- Conductă gaz;
	- Zid de sprijin existent;
	- Zid de sprijin din beton proiectat;
	- Zid de sprijin din gabioane proiectat;
	- Parapet tip H2;
	- Podul dalat tip P2, D3, D4;
	- Podul tubular Ø300, Ø600, Ø1000;
	- Stâlp existent;

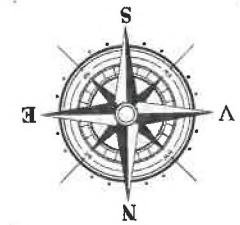
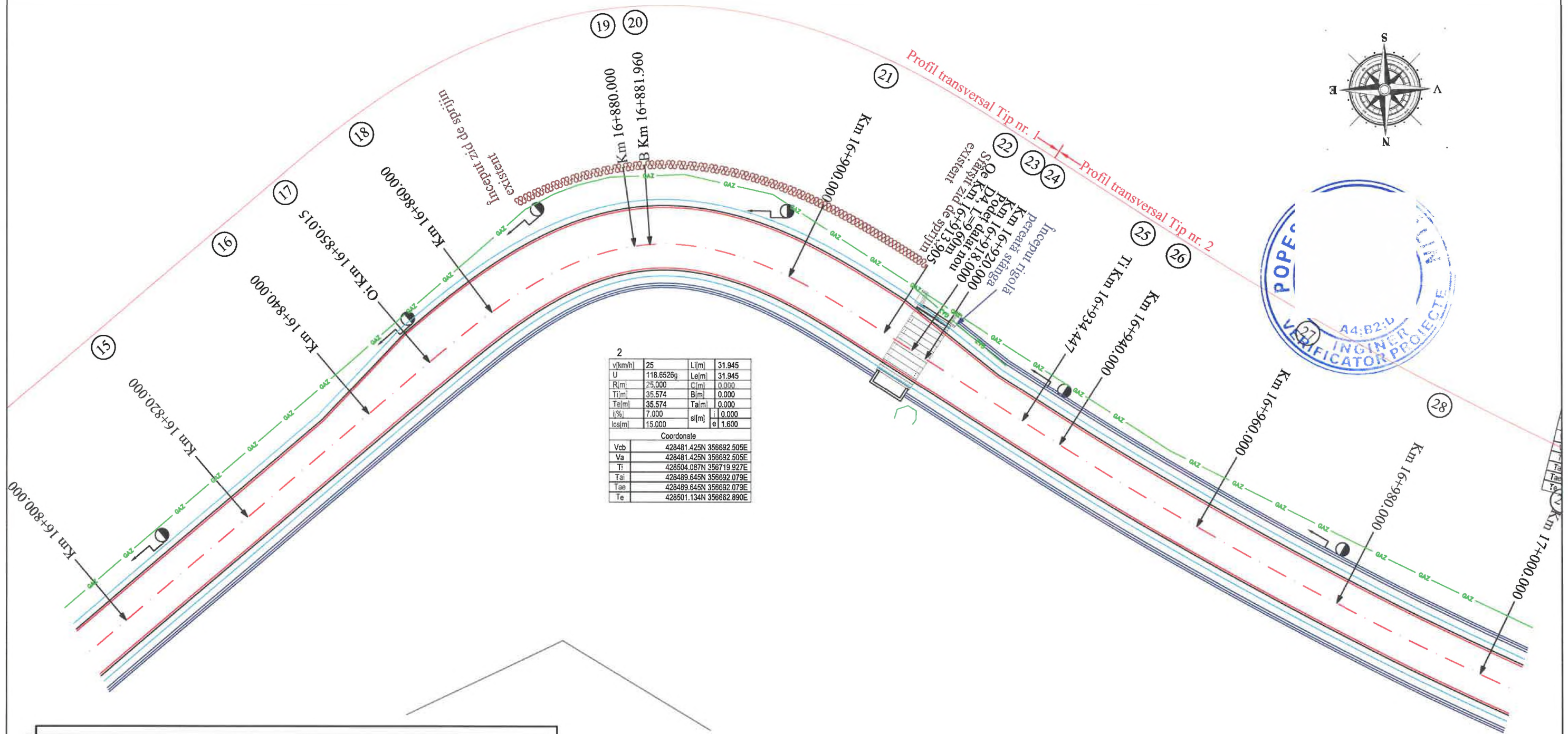


Verificator / expert	Nume	Semnatura	Cerință	Referat / Expertiza Nr. / Data
	S.C. ROAD DESIGN S.R.L. Moșnița Nouă, Str. Nucilor, Nr.12 Tel. 0732 703 381, 0733 918 482 J35/2436/2008, RO 24132190 e-mail: office@tmproiect.ro www.tmproiect.ro			
Șef proiect			Denumire proiect:	Consolidare DN 66A Km 16+624 - 23+800
Proiectat			Beneficiar:	C.N.A.I.R. S.A. București - D.R.D.P. Timișoara
Desenat			Scara	1:500
Verificat			Denumire planșă:	Plan de situație DN66A - Km 16+624 - Km 16+800
				Proiect nr. 414/2021
				Faza P.T.
				Planșa PS-01

Spre Localitatea Petroșani

Localitatea Lupeni

Spre Localitatea Uricani



2			
v[km/h]	25	L[m]	31.945
U	118.6526g	Le[m]	31.945
R[m]	25.000	C[m]	0.000
Ti[m]	35.574	B[m]	0.000
Te[m]	35.574	Tal[m]	0.000
i[%]	7.000	i	0.000
losim	15.000	el[m]	1.600
Coordonate			
Vcb	428481.425N	356692.505E	
Va	428481.425N	356692.505E	
Ti	428504.087N	356719.927E	
Tai	428489.645N	356692.079E	
Tae	428489.645N	356692.079E	
Te	428501.134N	356692.890E	

LEGENDĂ	
	- Axă drum;
	- Margine parte carosabilă;
	- Bandă de încadrare;
	- Acostament;
	- Șanț nepereat;
	- Șanț pereat;
	- Șanț ranforsat;
	- Rigolă de acostament;
	- Șanț ranforsat;
	- Rigolă carosabilă;
	- Limită de proprietate;
	- Accese la proprietăți;
	- Conductă gaz;
	- Zid de sprijin existent;
	- Zid de sprijin din beton proiectat;
	- Zid de sprijin din gabioane proiectat;
	- Parapet tip H2;
	- Podeț dalat tip P2, D3, D4;
	- Podeț tubular Ø300, Ø600, Ø1000;
	- Stâlp existent;

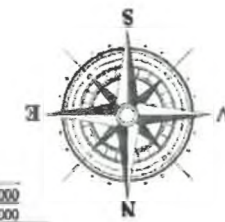


Verificator / expert	Nume	Semnatura	Cerință	Referat / Expertiza Nr. / Data
	S.C. ROAD DESIGN S.R.L. Moșnița Nouă, Str. Nucilor, Nr. 12 Tel. 0732 703 381, 0733 918 482 J35/2436/2008, RO 24132190 e-mail: office@tmproiect.ro www.tmproiect.ro			
Șef proiect			Denumire proiect:	Consolidare DN 66A Km 16+624 - 23+800
Proiectat			Beneficiar:	C.N.A.I.R. S.A. București - D.R.D.P. Timișoara
Desenat			Scara	1:500
Verificat			Denumire planșă:	Plan de situație DN66A - Km 16+800 - Km 17+000
				Proiect nr. 414/2021
				Faza P.T.
				Planșa PS-02

Spre Localitatea Petroșani

Localitatea Uricani

Spre Localitatea Câmpu lui Neag



v, km/h	25	L, m	0,000
U	187,52	L, m	0,000
R, m	160,000	B, m	21,355
T, m	15,728	B, m	0,771
T, m	15,728	T, m	15,728
i, %	0,000	e, m	0,250
l, m	15,000	e, m	0,250

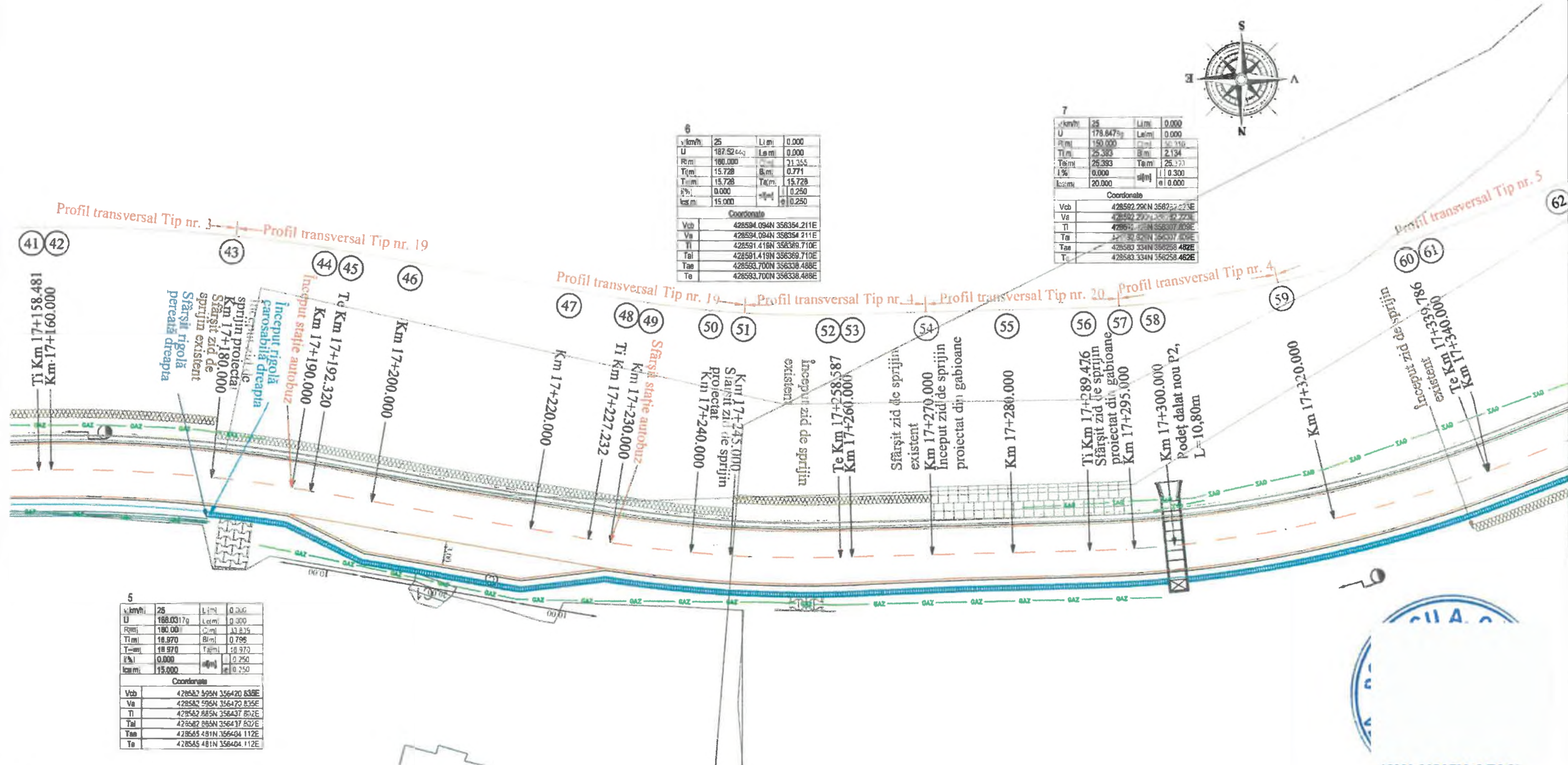
Coordonate

Vcb	428594,094N	356354,211E
Va	428594,094N	356354,211E
Ti	428591,418N	356369,710E
Tal	428581,419N	356369,710E
Tae	428583,700N	356338,488E
Te	428583,700N	356338,488E

v, km/h	25	L, m	0,000
U	178,847	L, m	0,000
R, m	150,000	B, m	20,150
T, m	25,393	B, m	2,134
T, m	25,393	T, m	25,393
i, %	0,000	e, m	0,300
l, m	20,000	e, m	0,000

Coordonate

Vcb	428592,292N	356232,233E
Va	428592,292N	356232,233E
Ti	428591,418N	356307,808E
Tal	428591,418N	356307,808E
Tae	428583,334N	356258,462E
Te	428583,334N	356258,462E



v, km/h	25	L, m	0,000
U	188,0317	L, m	0,000
R, m	180,000	B, m	13,875
T, m	18,970	B, m	0,795
T, m	18,970	T, m	18,970
i, %	0,000	e, m	0,250
l, m	15,000	e, m	0,250

Coordonate

Vcb	428587,595N	356420,838E
Va	428582,596N	356470,835E
Ti	428582,885N	356437,802E
Tal	428582,885N	356437,802E
Tae	428585,481N	356404,112E
Te	428585,481N	356404,112E

LEGENDĂ

- Axă drum;
- Margine parte carosabilă;
- Bandă de încadrare;
- Acostament;
- Șanț nepereat;
- Șanț pereat;
- Rigolă pereată;
- Rigolă de acostament;
- Șanț ranforsat;
- Rigolă carosabilă;
- Limită de proprietate;
- Accese la proprietăți;
- Conductă gaz;
- Zid de sprijin existent;
- Zid de sprijin din beton proiectat;
- Zid de sprijin din gabioane proiectat;
- Parapet tip H2;
- Podet dalat tip P2, D3, D4;
- Podet tubular Ø300, Ø600, Ø1000;
- Stâlp existent;

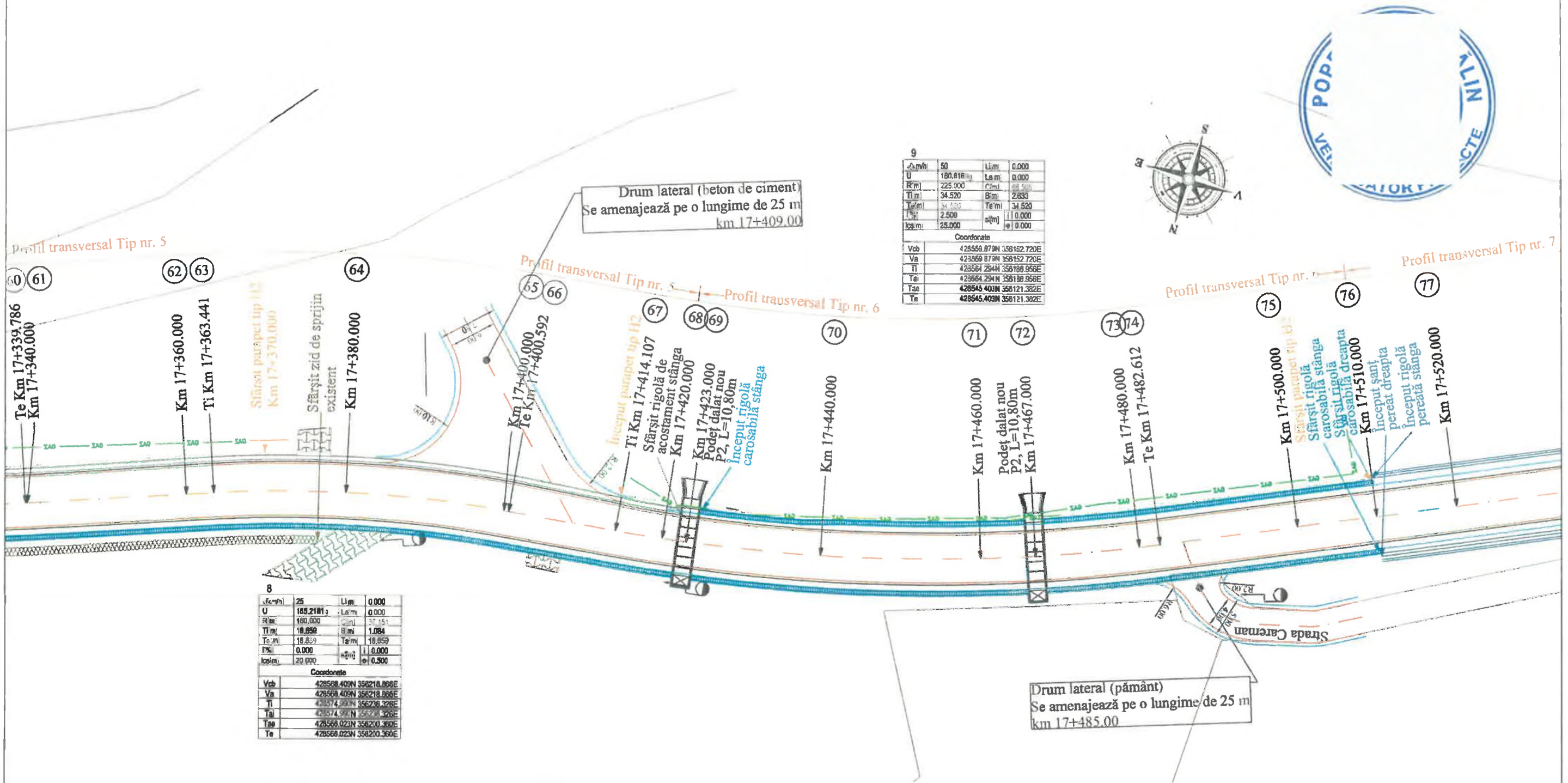


Verificator / expert	Nume	Semnatura	Cerință	Referat / Expertiza Nr. / Data	Proiect nr.
	S.C. ROAD DESIGN S.R.L. Moșnița Nouă, Str. Nucilor, Nr.12 Tel. 0732 703 381, 0733 918 482 J35/2436/2008, RO 24132190 e-mail: office@tmproiect.ro www.tmproiect.ro			Denumire proiect:	Consolidare DN 66A Km 16+624 - 23+800
	Beneficiar:	C.N.A.I.R. S.A. București - D.R.D.P. Timișoara		Faza P.T.	
Șef proiect	Proiectat	Desenat	Verificat	Scara 1:500	Denumire planșă: Plan de situație DN66A - Km 17+160 - Km 17+340
					Planșa PS-04

Spre Localitatea Petroșani

Localitatea Uricani

Spre Localitatea Câmpu lui Neag



km	U	Rm	Ti	Te	km	U	Rm	Ti	Te
50	180.816	225.000	34.520	48.430	0.000	180.816	225.000	34.520	48.430
51	180.816	225.000	34.520	48.430	0.000	180.816	225.000	34.520	48.430
52	180.816	225.000	34.520	48.430	0.000	180.816	225.000	34.520	48.430
53	180.816	225.000	34.520	48.430	0.000	180.816	225.000	34.520	48.430
54	180.816	225.000	34.520	48.430	0.000	180.816	225.000	34.520	48.430
55	180.816	225.000	34.520	48.430	0.000	180.816	225.000	34.520	48.430
56	180.816	225.000	34.520	48.430	0.000	180.816	225.000	34.520	48.430
57	180.816	225.000	34.520	48.430	0.000	180.816	225.000	34.520	48.430
58	180.816	225.000	34.520	48.430	0.000	180.816	225.000	34.520	48.430
59	180.816	225.000	34.520	48.430	0.000	180.816	225.000	34.520	48.430
60	180.816	225.000	34.520	48.430	0.000	180.816	225.000	34.520	48.430
61	180.816	225.000	34.520	48.430	0.000	180.816	225.000	34.520	48.430
62	180.816	225.000	34.520	48.430	0.000	180.816	225.000	34.520	48.430
63	180.816	225.000	34.520	48.430	0.000	180.816	225.000	34.520	48.430
64	180.816	225.000	34.520	48.430	0.000	180.816	225.000	34.520	48.430
65	180.816	225.000	34.520	48.430	0.000	180.816	225.000	34.520	48.430
66	180.816	225.000	34.520	48.430	0.000	180.816	225.000	34.520	48.430
67	180.816	225.000	34.520	48.430	0.000	180.816	225.000	34.520	48.430
68	180.816	225.000	34.520	48.430	0.000	180.816	225.000	34.520	48.430
69	180.816	225.000	34.520	48.430	0.000	180.816	225.000	34.520	48.430
70	180.816	225.000	34.520	48.430	0.000	180.816	225.000	34.520	48.430
71	180.816	225.000	34.520	48.430	0.000	180.816	225.000	34.520	48.430
72	180.816	225.000	34.520	48.430	0.000	180.816	225.000	34.520	48.430
73	180.816	225.000	34.520	48.430	0.000	180.816	225.000	34.520	48.430
74	180.816	225.000	34.520	48.430	0.000	180.816	225.000	34.520	48.430
75	180.816	225.000	34.520	48.430	0.000	180.816	225.000	34.520	48.430
76	180.816	225.000	34.520	48.430	0.000	180.816	225.000	34.520	48.430
77	180.816	225.000	34.520	48.430	0.000	180.816	225.000	34.520	48.430



km	U	Rm	Ti	Te	km	U	Rm	Ti	Te
25	185.2181	180.000	18.659	18.659	0.000	185.2181	180.000	18.659	18.659
26	185.2181	180.000	18.659	18.659	0.000	185.2181	180.000	18.659	18.659
27	185.2181	180.000	18.659	18.659	0.000	185.2181	180.000	18.659	18.659
28	185.2181	180.000	18.659	18.659	0.000	185.2181	180.000	18.659	18.659
29	185.2181	180.000	18.659	18.659	0.000	185.2181	180.000	18.659	18.659
30	185.2181	180.000	18.659	18.659	0.000	185.2181	180.000	18.659	18.659
31	185.2181	180.000	18.659	18.659	0.000	185.2181	180.000	18.659	18.659
32	185.2181	180.000	18.659	18.659	0.000	185.2181	180.000	18.659	18.659
33	185.2181	180.000	18.659	18.659	0.000	185.2181	180.000	18.659	18.659
34	185.2181	180.000	18.659	18.659	0.000	185.2181	180.000	18.659	18.659
35	185.2181	180.000	18.659	18.659	0.000	185.2181	180.000	18.659	18.659
36	185.2181	180.000	18.659	18.659	0.000	185.2181	180.000	18.659	18.659
37	185.2181	180.000	18.659	18.659	0.000	185.2181	180.000	18.659	18.659
38	185.2181	180.000	18.659	18.659	0.000	185.2181	180.000	18.659	18.659
39	185.2181	180.000	18.659	18.659	0.000	185.2181	180.000	18.659	18.659
40	185.2181	180.000	18.659	18.659	0.000	185.2181	180.000	18.659	18.659
41	185.2181	180.000	18.659	18.659	0.000	185.2181	180.000	18.659	18.659
42	185.2181	180.000	18.659	18.659	0.000	185.2181	180.000	18.659	18.659
43	185.2181	180.000	18.659	18.659	0.000	185.2181	180.000	18.659	18.659
44	185.2181	180.000	18.659	18.659	0.000	185.2181	180.000	18.659	18.659
45	185.2181	180.000	18.659	18.659	0.000	185.2181	180.000	18.659	18.659
46	185.2181	180.000	18.659	18.659	0.000	185.2181	180.000	18.659	18.659
47	185.2181	180.000	18.659	18.659	0.000	185.2181	180.000	18.659	18.659
48	185.2181	180.000	18.659	18.659	0.000	185.2181	180.000	18.659	18.659
49	185.2181	180.000	18.659	18.659	0.000	185.2181	180.000	18.659	18.659
50	185.2181	180.000	18.659	18.659	0.000	185.2181	180.000	18.659	18.659
51	185.2181	180.000	18.659	18.659	0.000	185.2181	180.000	18.659	18.659
52	185.2181	180.000	18.659	18.659	0.000	185.2181	180.000	18.659	18.659
53	185.2181	180.000	18.659	18.659	0.000	185.2181	180.000	18.659	18.659
54	185.2181	180.000	18.659	18.659	0.000	185.2181	180.000	18.659	18.659
55	185.2181	180.000	18.659	18.659	0.000	185.2181	180.000	18.659	18.659
56	185.2181	180.000	18.659	18.659	0.000	185.2181	180.000	18.659	18.659
57	185.2181	180.000	18.659	18.659	0.000	185.2181	180.000	18.659	18.659
58	185.2181	180.000	18.659	18.659	0.000	185.2181	180.000	18.659	18.659
59	185.2181	180.000	18.659	18.659	0.000	185.2181	180.000	18.659	18.659
60	185.2181	180.000	18.659	18.659	0.000	185.2181	180.000	18.659	18.659
61	185.2181	180.000	18.659	18.659	0.000	185.2181	180.000	18.659	18.659
62	185.2181	180.000	18.659	18.659	0.000	185.2181	180.000	18.659	18.659
63	185.2181	180.000	18.659	18.659	0.000	185.2181	180.000	18.659	18.659
64	185.2181	180.000	18.659	18.659	0.000	185.2181	180.000	18.659	18.659
65	185.2181	180.000	18.659	18.659	0.000	185.2181	180.000	18.659	18.659
66	185.2181	180.000	18.659	18.659	0.000	185.2181	180.000	18.659	18.659
67	185.2181	180.000	18.659	18.659	0.000	185.2181	180.000	18.659	18.659
68	185.2181	180.000	18.659	18.659	0.000	185.2181	180.000	18.659	18.659
69	185.2181	180.000	18.659	18.659	0.000	185.2181	180.000	18.659	18.659
70	185.2181	180.000	18.659	18.659	0.000	185.2181	180.000	18.659	18.659
71	185.2181	180.000	18.659	18.659	0.000	185.2181	180.000	18.659	18.659
72	185.2181	180.000	18.659	18.659	0.000	185.2181	180.000	18.659	18.659
73	185.2181	180.000	18.659	18.659	0.000	185.2181	180.000	18.659	18.659
74	185.2181	180.000	18.659	18.659	0.000	185.2181	180.000	18.659	18.659
75	185.2181	180.000	18.659	18.659	0.000	185.2181	180.000	18.659	18.659
76	185.2181	180.000	18.659	18.659	0.000	185.2181	180.000	18.659	18.659
77	185.2181	180.000	18.659	18.659	0.000	185.2181	180.000	18.659	18.659

LEGENDĂ	
- Axă drum;	- Zid de sprijin existent;
- Margine parte carosabilă;	- Zid de sprijin din beton proiectat;
- Bandă de încadrare;	- Zid de sprijin din gabioane proiectat;
- Acostament;	- Parapet tip H2;
- Șanț nepereat;	- Podet dalat tip P2, D3, D4;
- Șanț pereat;	- Podet tubular Ø300, Ø600, Ø1000;
- Rigolă pereată;	- Stâlp existent;
- Rigolă de acostament;	
- Șanț ranforsat;	
- Rigolă carosabilă;	
- Limită de proprietate;	
- Accese la proprietăți;	
- Conductă gaz;	

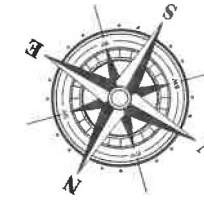


Verificator / expert	Nume	Semnatura	Cerință	Referat / Expertiza Nr. / Data
	S.C. ROAD DESIGN S.R.L. Moșița Nouă, Str. Nucilor, Nr.12 Tel. 0732 703 381, 0733 918 482 J35/2436/2008, RO 24132190 e-mail: office@tmproiect.ro www.tmproiect.ro			
Șef proiect			Denumire proiect:	Consolidare DN 66A Km 16+624 - 23+800
Proiectat			Beneficiar:	C.N.A.I.R. S.A. București - D.R.D.P. Timișoara
Desenat			Scara	1:500
Verificat			Denumire planșă:	Plan de situație DN66A - Km 17+340 - Km 17+520
				Proiect nr. 414/2021
				Faza P.T.

Spre Localitatea Petroșani

Localitatea Uricani

Spre Localitatea Câmpu lui Neag

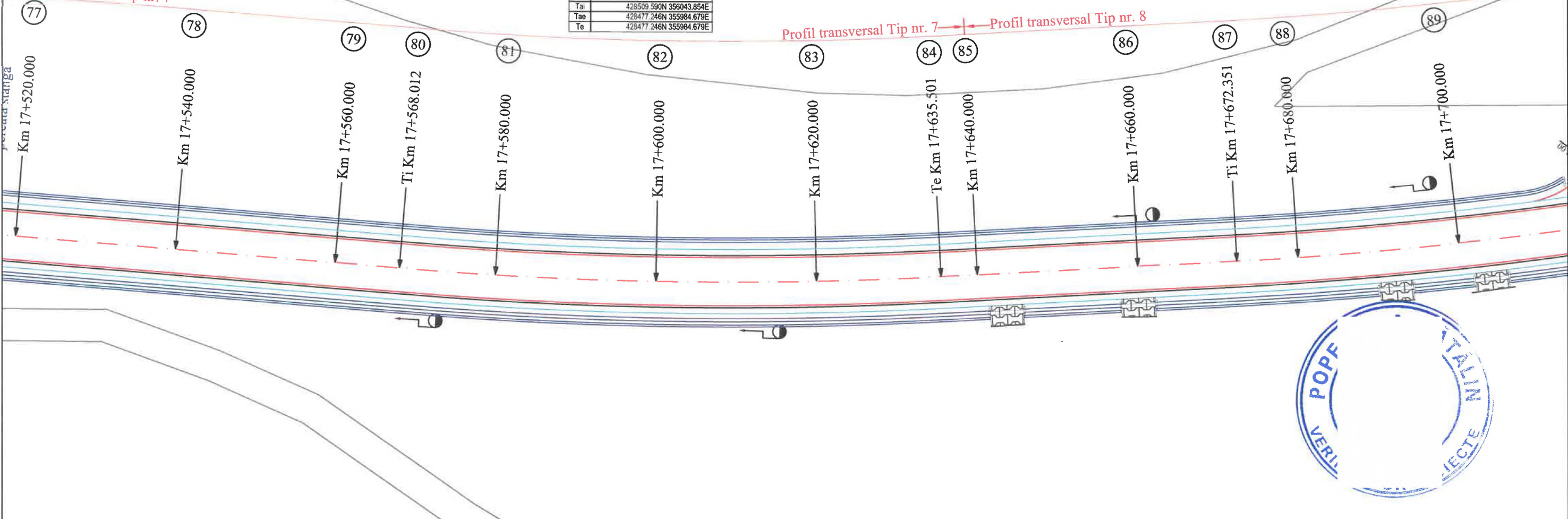


10			
v(km/h)	50	L(m)	0.000
U	191.4071	Le(m)	0.000
R(m)	500.000	C(m)	67.489
T(m)	33.796	B(m)	1.141
Te(m)	33.796	Ta(m)	33.796
i(%)	0.000	a(m)	0.000
cs(m)	0.000	e	0.000
Coordonate			
Vcb	428495.418N	356013.173E	
Va	428495.418N	356013.173E	
Ti	428509.590N	356043.854E	
Ta	428509.590N	356043.854E	
Tae	428477.246N	355984.679E	
Te	428477.246N	355984.679E	

11			
v(km/h)	50	L(m)	0.000
U	191.8236	Le(m)	0.000
R(m)	500.000	C(m)	64.217
T(m)	32.153	B(m)	1.033
Te(m)	32.153	Ta(m)	32.153
i(%)	0.000	a(m)	0.000
ics(m)	0.000	e	0.000
Coordonate			
Vcb	428440.144N	355926.500E	
Va	428440.144N	355926.500E	
Ti	428457.432N	355953.609E	
Ta	428457.432N	355953.609E	
Tae	428419.525N	355901.828E	
Te	428419.525N	355901.828E	

Profil transversal Tip nr. 7

Profil transversal Tip nr. 7 — Profil transversal Tip nr. 8



LEGENDĂ	
	- Axă drum;
	- Margine parte carosabilă;
	- Bandă de încadrare;
	- Acostament;
	- Șanț nepereat;
	- Șanț pereat;
	- Rigolă pereată;
	- Rigolă de acostament;
	- Șanț ranforsat;
	- Rigolă carosabilă;
	- Limită de proprietate;
	- Accese la proprietăți;
	- Conductă gaz;
	- Zid de sprijin existent;
	- Zid de sprijin din beton proiectat;
	- Zid de sprijin din gabioane proiectat;
	- Parapet tip H2;
	- Podeț dalat tip P2, D3, D4;
	- Podeț tubular Ø300, Ø600, Ø1000;
	- Stâlp existent;



Verificator / expert	Nume	Semnatura	Cerință	Referat / Expertiza Nr. / Data
	S.C. ROAD DESIGN S.R.L. Moșnița Nouă, Str. Nucilor, Nr. 12 Tel. 0732 703 381, 0733 918 482 J35/2436/2008, RO 24132190 e-mail: office@tmproiect.ro www.tmproiect.ro			
Șef proiect			Denumire proiect:	Consolidare DN 66A Km 16+624 - 23+800
Proiectat			Beneficiar:	C.N.A.I.R. S.A. București - D.R.D.P. Timișoara
Desenat			Scara	1:500
Verificat			Denumire planșă:	Plan de situație DN66A - Km 17+520 - Km 17+700
			Proiect nr.	414/2021
			Faza	P.T.
			Planșa	PS-06

Spre Localitatea Petroșani

Localitatea Uricani

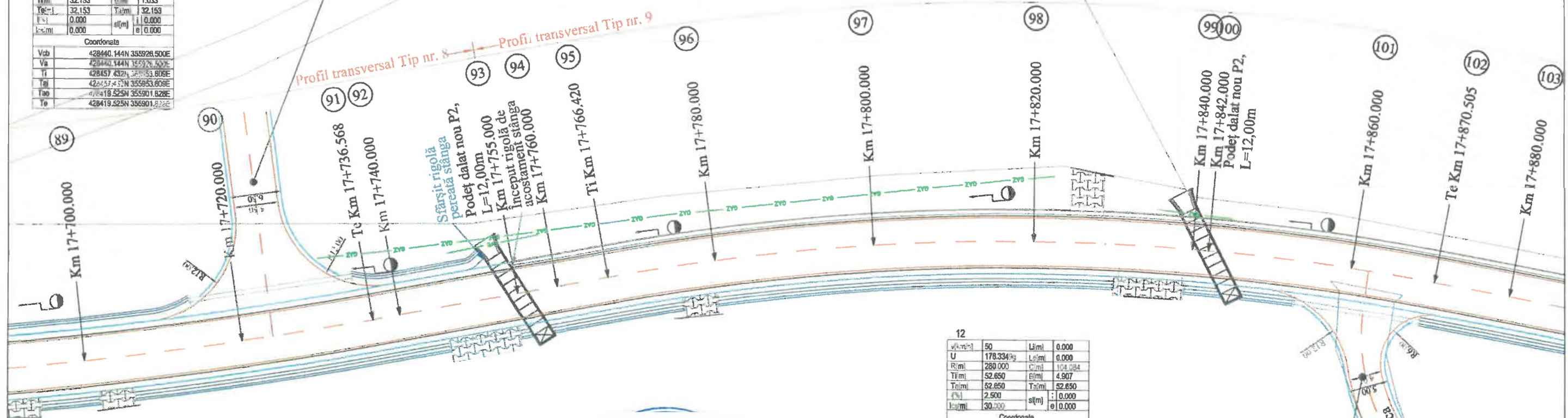
Spre Localitatea Câmpu lui Neag



v(km/h)	50	L(m)	0.000
U	191.8275	Ls(m)	0.000
R(m)	500.000	C(m)	54.217
T(m)	32.153	E(m)	1.033
Tc(m)	32.153	Ts(m)	32.153
f(%)	0.000	a(m)	0.000
h(m)	0.000	e(m)	0.000
Coordonate			
Vcb	428440.144N	355926.500E	
Va	428440.144N	355926.500E	
Ti	428457.432N	355933.808E	
Tal	428457.432N	355933.808E	
Tce	428419.525N	355901.828E	
Te	428419.525N	355901.828E	

Drum lateral (pământ)
Se amenajează pe o lungime de 25 m
km 17+724.00

Profil transversal Tip nr. 9



v(km/h)	50	L(m)	0.000
U	178.33479	Ls(m)	0.000
R(m)	280.000	C(m)	104.084
T(m)	52.650	E(m)	4.907
Tc(m)	52.650	Ts(m)	52.650
f(%)	2.500	a(m)	0.000
h(m)	30.000	e(m)	0.000
Coordonate			
Vcb	428366.620N	355838.523E	
Va	428366.620N	355838.523E	
Ti	428400.382N	355878.922E	
Tal	428400.382N	355878.922E	
Tce	428340.830N	355788.819E	
Te	428340.830N	355788.819E	

Drum lateral (beton de ciment)
Se amenajează pe o lungime de 25 m
km 17+862.00

LEGENDĂ

- Axă drum;
- Margine parte carosabilă;
- Bandă de încadrare;
- Acostament;
- Șanț nepereat;
- Șanț pereat;
- Rigolă pereată;
- Rigolă de acostament;
- Șanț ranforsat;
- Rigolă carosabilă;
- Limită de proprietate;
- Accese la proprietăți;
- Conductă gaz;
- Zid de sprijin existent;
- Zid de sprijin din beton proiectat;
- Zid de sprijin din gabioane proiectat;
- Parapet tip H2;
- Podeț dalat tip P2, D3, D4;
- Podeț tubular Ø300, Ø600, Ø1000;
- Stâlp existent;

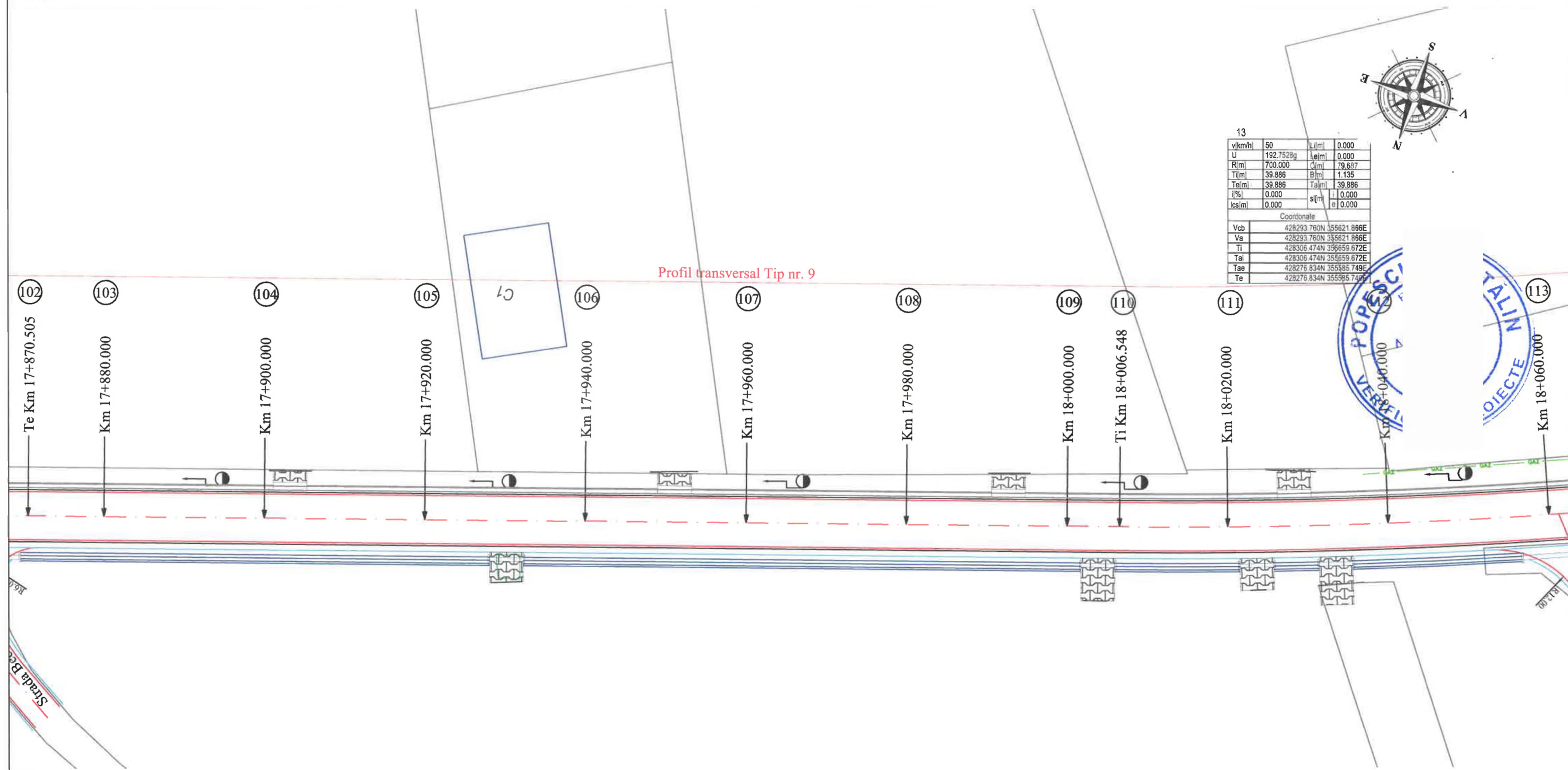


Verificator / expert	Nume	Semnatura	Cerință	Referat / Expertiza Nr. / Data	Proiect nr.
	S.C. ROAD DESIGN S.R.L. Moșnița Nouă, Str. Nucilor, Nr. 12 Tel. 0732 703 381, 0733 918 482 J35/2436/2008, RO 24132190 e-mail: office@tmproiect.ro www.tmproiect.ro		Denumire proiect:	Consolidare DN 66A Km 16+624 - 23+800	414/2021
	Beneficiar:	C.N.A.I.R. S.A. București - D.R.D.P. Timișoara		Faza P.T.	
Șef proiect	Proiectat	Desenat	Verificat	Scara 1:500	Denumire planșă: Plan de situație DN66A - Km 17+700 - Km +880
					Planșa PS-07

Spre Localitatea Petroșani

Localitatea Uricani

Spre Localitatea Câmpu lui Neag



Profil transversal Tip nr. 9

LEGENDĂ

- Axă drum;
- Margine parte carosabilă;
- Bandă de încadrare;
- Acostament;
- Șanț nepereat;
- Șanț pereat;
- Rigolă pereată;
- Rigolă de acostament;
- Șanț ranforsat;
- Rigolă carosabilă;
- Limită de proprietate;
- Accese la proprietăți;
- Conductă gaz;
- Zid de sprijin existent;
- Zid de sprijin din beton proiectat;
- Zid de sprijin din gabioane proiectat;
- Parapet tip H2;
- Podeț dalat tip P2, D3, D4;
- Podeț tubular Ø300, Ø600, Ø1000;
- Stâlp existent;

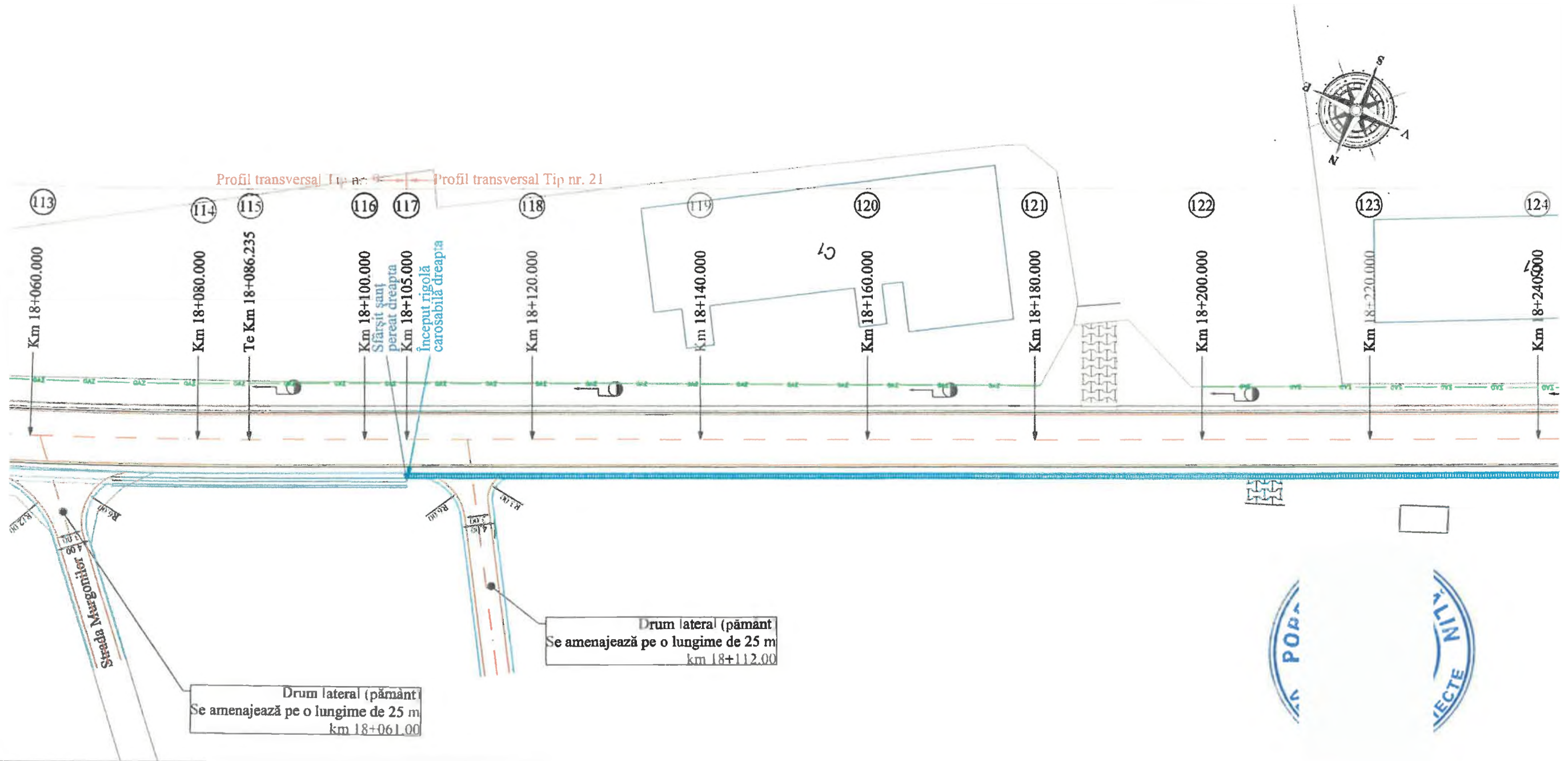


Verificator / expert	Nume	Semnatura	Cerință	Referat / Expertiza Nr. / Data
	S.C. ROAD DESIGN S.R.L. Moșnița Nouă, Str. Nucilor, Nr. 12 Tel. 0732 703 381, 0733 918 482 J35/2436/2008, RO 24132190 e-mail: office@tmproiect.ro www.tmproiect.ro		Denumire proiect:	Consolidare DN 66A Km 16+624 - 23+800
Șef proiect			Beneficiar:	C.N.A.I.R. S.A. București - D.R.D.P. Timișoara
Proiectat			Scara	1:500
Desenat			Denumire planșă:	Plan de situație DN66A - Km 17+880 - Km 18+060
Verificat				Proiect nr. 414/2021
				Faza P.T.
				Planșa PS-08

Spre Localitatea Petroșani

Localitatea Uricani

Spre Localitatea Câmpu lui Neag



LEGENDĂ

- Axă drum;
- Margine parte carosabilă;
- Bandă de încadrare;
- Acostament;
- Șanț nepereat;
- Șanț pereat;
- Rigolă pereată;
- Rigolă de acostament;
- Șanț ranforsat;
- Rigolă carosabilă;
- Limită de proprietate;
- Accese la proprietăți;
- Conductă gaz;
- Zid de sprijin existent;
- Zid de sprijin din beton proiectat;
- Zid de sprijin din gabioane proiectat;
- Parapet tip H2;
- Podet dalat tip P2, D3, D4;
- Podet tubular Ø300, Ø600, Ø1000;
- Stâlp existent;

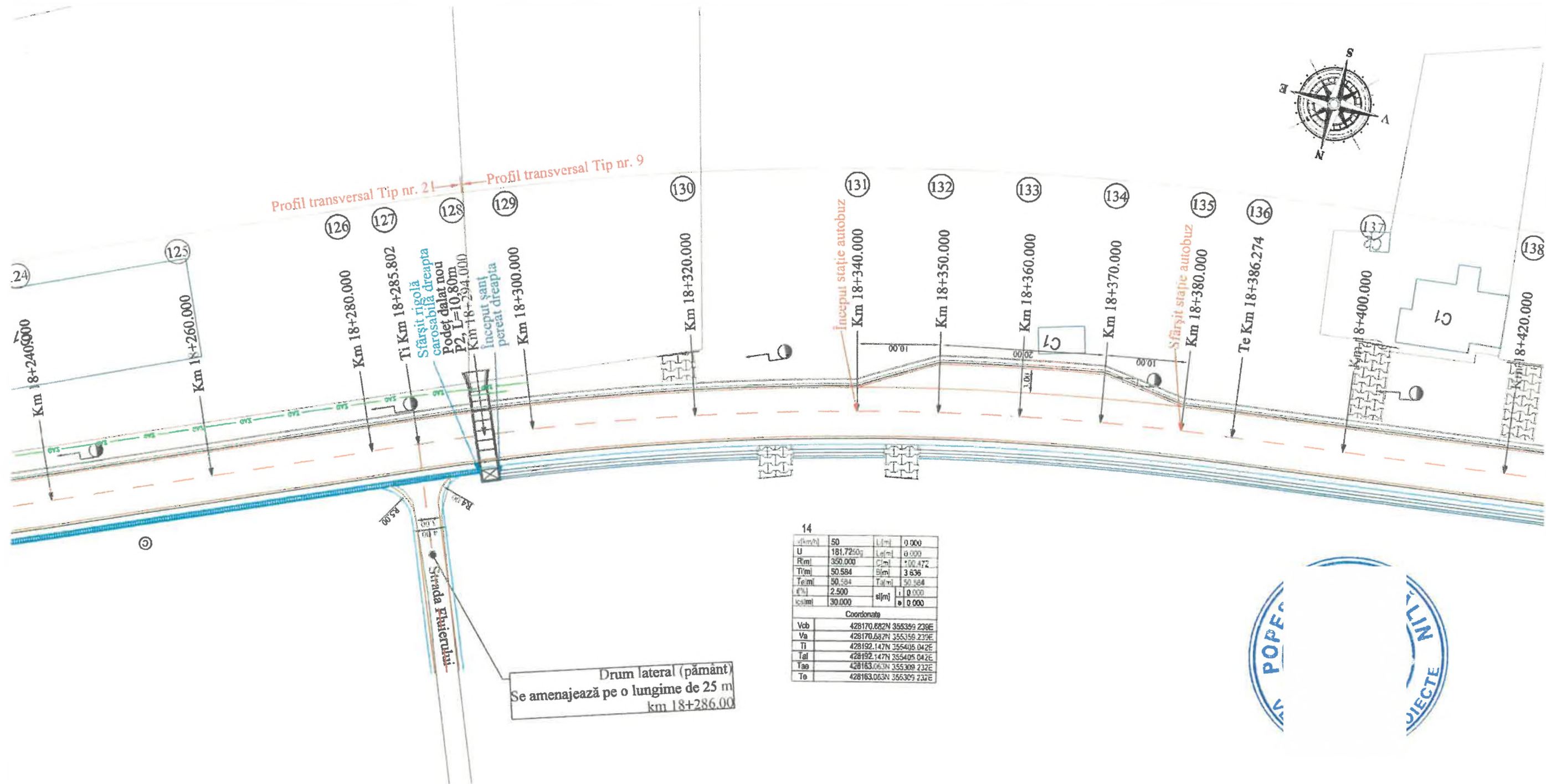


Verificator / expert	Nume	Semnatura	Cerință	Referat / Expertiza Nr. / Data
 S.C. ROAD DESIGN S.R.L. Moșnița Nouă, Str. Nucilor, Nr.12 Tel. 0732 703 381, 0733 918 482 J35/2436/2008, RO 24132190 e-mail: office@tmproiect.ro www.tmproiect.ro			Denumire proiect:	Consolidare DN 66A Km 16+624 - 23+800
Șef proiect Proiectat Desenat Verificat			Beneficiar:	C.N.A.I.R. S.A. București - D.R.D.P. Timișoara
			Scara 1:500	Denumire planșă: Plan de situație DN66A - Km 18+060 - Km 18+240
				Proiect nr. 414/2021
				Faza P.T.
				Planșa PS-09

Spre Localitatea Petroșani

Localitatea Uricani

Spre Localitatea Câmpu lui Neag



14

U (km/h)	50	L (m)	0.000
R (m)	181.7250	L (m)	0.000
T (m)	350.000	C (m)	100.472
Te (m)	50.584	S (m)	3.536
ca (m)	2.500	T (m)	50.584
sc (m)	30.000	aj (m)	0.000

Coordonate

Vcb	428170.682N	355359.239E
Va	428170.682N	355359.239E
Ti	428192.147N	355405.042E
Taf	428192.147N	355405.042E
Tao	428163.063N	355308.232E
Te	428163.063N	355308.232E

LEGENDĂ

	- Axă drum;		- Zid de sprijin existent;
	- Margine parte carosabilă;		- Zid de sprijin din beton proiectat;
	- Bandă de încadrare;		- Zid de sprijin din gabioane proiectat;
	- Acostament;		- Parapet tip H2;
	- Șanț nepereat;		- Podet dalat tip P2, D3, D4;
	- Șanț pereat;		- Podet tubular Ø300, Ø600, Ø1000;
	- Rigolă pereată;		- Stâlp existent;
	- Rigolă de acostament;		
	- Șanț ranforsat;		
	- Rigolă carosabilă;		
	- Limită de proprietate;		
	- Accese la proprietăți;		
	- Conductă gaz;		

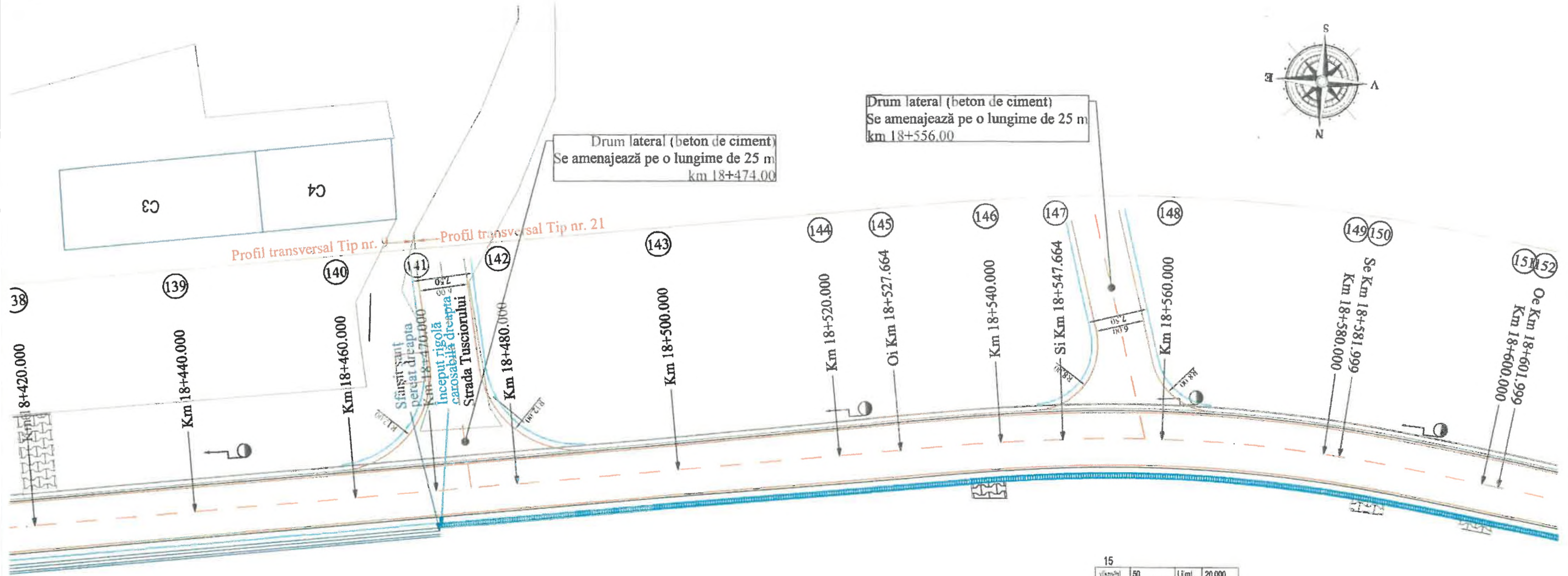


Verificator / expert	Nume	Semnatura	Cerință	Referat / Expertiza Nr. / Data
	S.C. ROAD DESIGN S.R.L. Moșnița Nouă, Str. Nucilor, Nr.12 Tel. 0732 703 381, 0733 918 482 J35/2436/2008, RO 24132190 e-mail: office@tmproiect.ro www.tmproiect.ro		Denumire proiect:	Consolidare DN 66A Km 16+624 - 23+800
Șef proiect	Proiectat	Desenat	Verificat	Beneficiar:
				C.N.A.I.R. S.A. București - D.R.D.P. Timișoara
				Faza P.T.
				Scara 1:500
				Denumire planșă:
				Plan de situație DN66A - Km 18+240 - Km 18+420
				Planșa PS-10

Spre Localitatea Petroșani

Localitatea Uricani

Spre Localitatea Câmpu lui Neag



15

V(m)/m	50	L(m)	20.000
U	180.7827	L(m)	20.000
R(m)	180.000	C(m)	34.336
T(m)	37.389	B(m)	0.822
Ta(m)	37.389	Ta(m)	17.220
i(%)	4.500	e(m)	0.250
ka(m)	30.000	e	0.250

Coordonate

Vcb	428138.137N 355132.482E
Va	428137.478N 355132.482E
Ti	428141.768N 355189.454E
Tal	428138.123N 355149.833E
Tae	428138.115N 355115.349E
Te	428141.750N 355085.528E

LEGENDĂ

- | | | |
|-----------------------------|--|--|
| - Axă drum; | | - Zid de sprijin existent; |
| - Margine parte carosabilă; | | - Zid de sprijin din beton proiectat; |
| - Bandă de încadrare; | | - Zid de sprijin din gabioane proiectat; |
| - Acostament; | | - Parapet tip H2; |
| - Șanț nepereat; | | - Poteșt dalat tip P2, D3, D4; |
| - Șanț pereat; | | - Poteșt tubular Ø300, Ø600, Ø1000; |
| - Rigolă pereată; | | - Stâlp existent; |
| - Rigolă de acostament; | | |
| - Șanț ranforsat; | | |
| - Rigolă carosabilă; | | |
| - Limită de proprietate; | | |
| - Accese la proprietăți; | | |
| - Conductă gaz; | | |

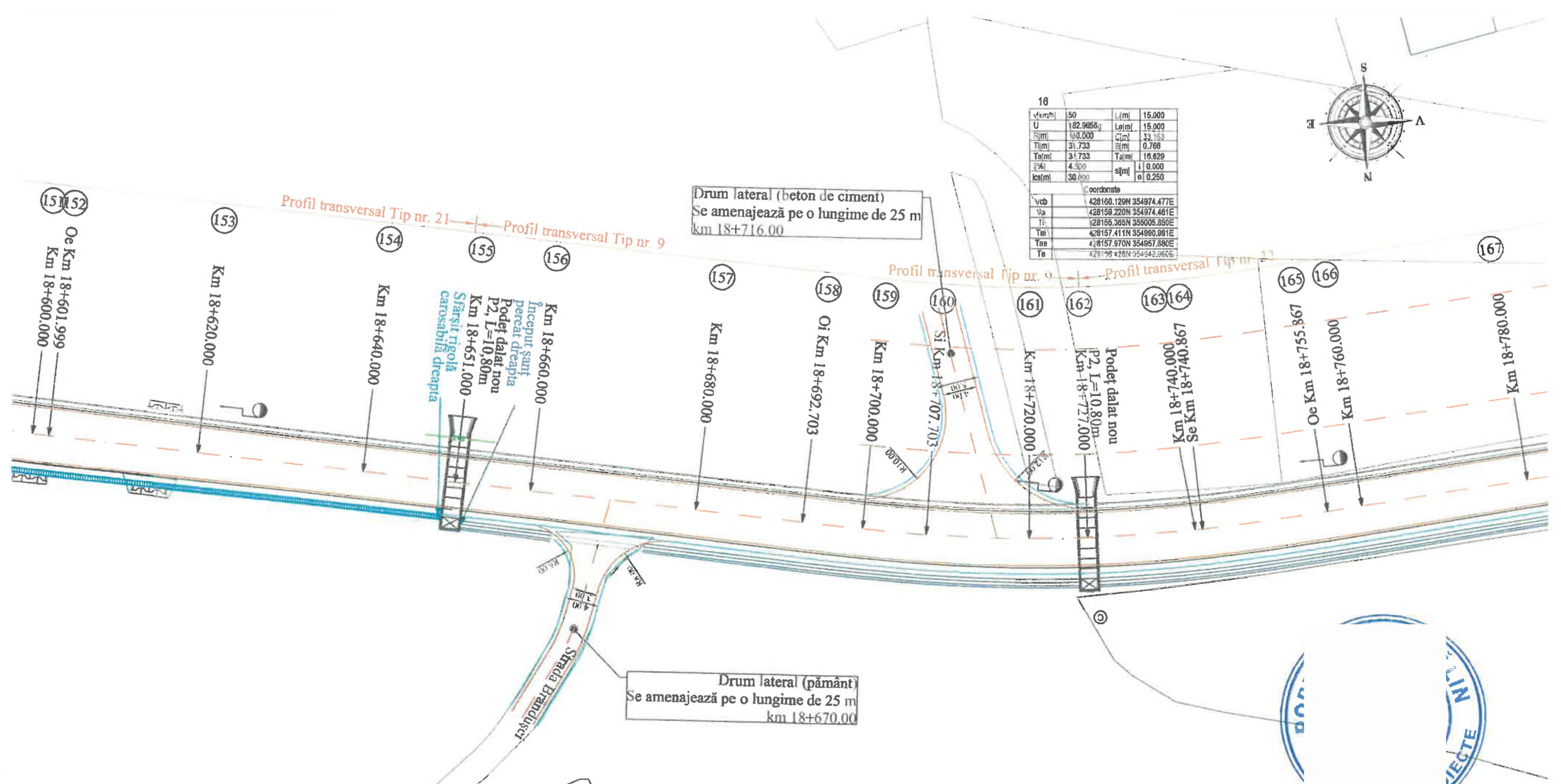
Verificator / expert	Nume	Semnatura	Cerință	Referat / Expertiza Nr. / Data	Proiect nr. 414/2021
	S.C. ROAD DESIGN S.R.L. Moșnița Nouă, Str. Nucilor, Nr.12 Tel. 0732 703 381, 0733 918 482 J35/2436/2008, RO 24132190 e-mail: office@tmproiect.ro www.tmproiect.ro		Denumire proiect:	Consolidare DN 66A Km 16+624 - 23+800	
Șef proiect			Beneficiar:	C.N.A.I.R. S.A. București - D.R.D.P. Timișoara	Faza P.T.
Proiectat			Scara 1:500	Denumire planșă: Plan de situație DN66A - Km 18+420 - Km 18+600	Planșa PS-11
Desenat					
Verificat					



Spre Localitatea Petroșani

Localitatea Uricani

Spre Localitatea Cîmpu lui Neag



18			
U	50	L(m)	15.000
H(m)	182.9058	Lai(m)	15.000
T(m)	31.733	C(m)	13.163
Tai(m)	31.733	Tai(m)	0.768
Tai(m)	4.500	Tai(m)	16.629
ks(m)	30.000	si(m)	0.000
		si(m)	0.250
Coordonate			
Vcb	428160.129N 354974.477E		
Vp	428159.220N 354974.481E		
Ti	428156.365N 355005.850E		
Tai	428157.411N 354990.881E		
Tai	428157.970N 354957.880E		
Ta	428156.428N 354942.960E		



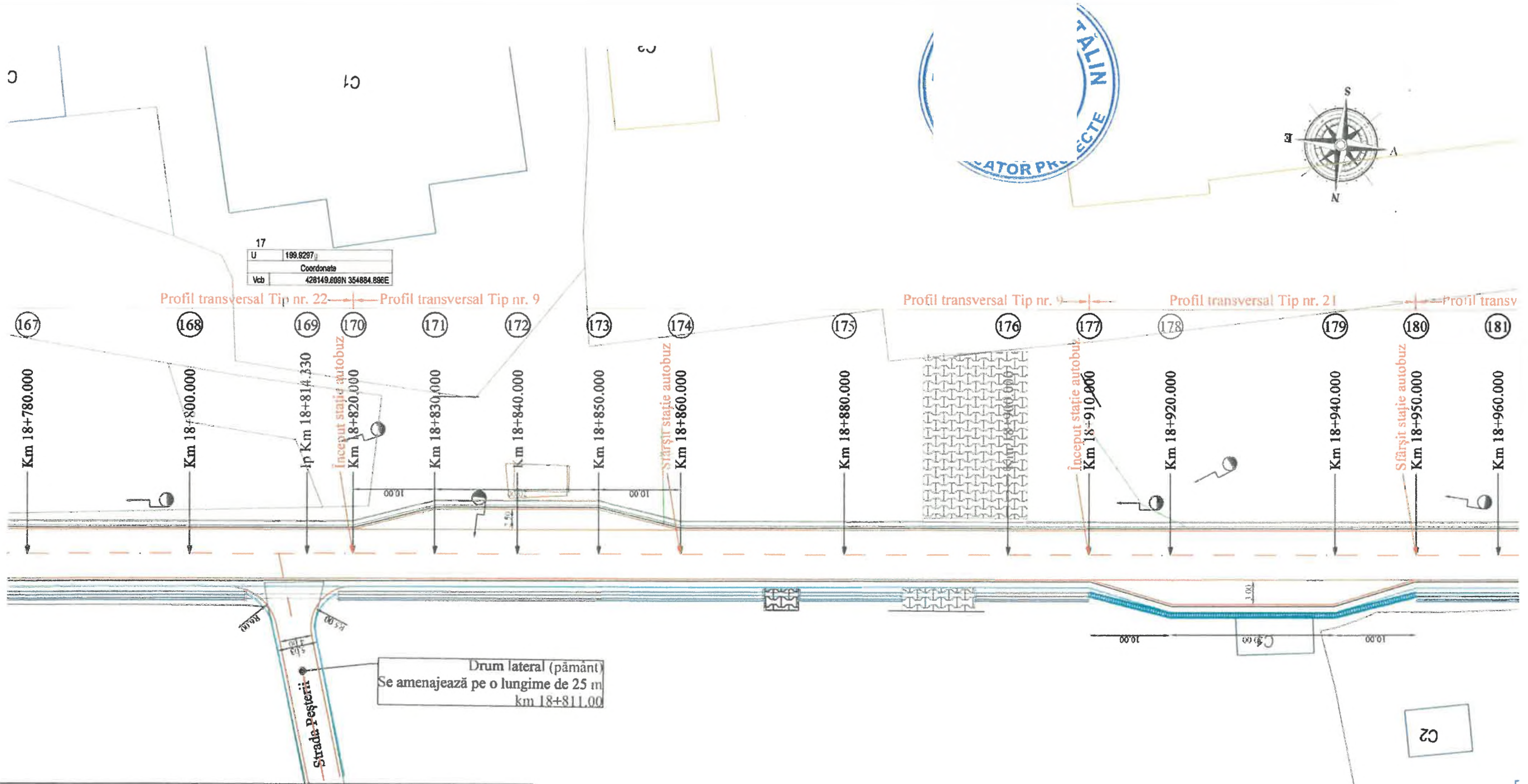
LEGENDĂ	
- Axă drum;	- Zid de sprijin existent;
- Margine parte carosabilă;	- Zid de sprijin din beton proiectat;
- Bandă de încadrare;	- Zid de sprijin din gabioane proiectat;
- Acostament;	- Parapet tip H2;
- Șanț nepereat;	- Podet datat tip P2, D3, D4;
- Șanț pereat;	- Podet tubular Ø300, Ø600, Ø1000;
- Rigolă pereată;	- Stâlp existent;
- Rigolă de acostament;	
- Șanț ranforsat;	
- Rigolă carosabilă;	
- Limită de proprietate;	
- Accese la proprietăți;	
- Conductă gaz;	

Verificator / expert	Nume	Semnatura	Cerință	Referat / Expertiza Nr. / Data
 Șef proiect Proiectat Desenat Verificat	S.C. ROAD DESIGN S.R.L. Moșnița Nouă, Str. Nucilor, Nr. 12 Tel. 0732 703 381, 0733 918 482 J35/2436/2008, RO 24132190 e-mail: office@tmproiect.ro www.tmproiect.ro			Denumire proiect: Consolidare DN 66A Km 16+624 - 23+800 Beneficiar: C.N.A.I.R. S.A. București - D.R.D.P. Timișoara
				Proiect nr. 414/2021 Faza P.T.
				Scara 1:500 Denumire planșă: Plan de situație DN66A - Km 18+600 - Km 18+780 Planșa PS-12

Spre Localitatea Petroșani

Localitatea Uricani

Spre Localitatea Cămpu lui Neag



LEGENDĂ

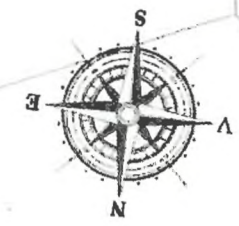
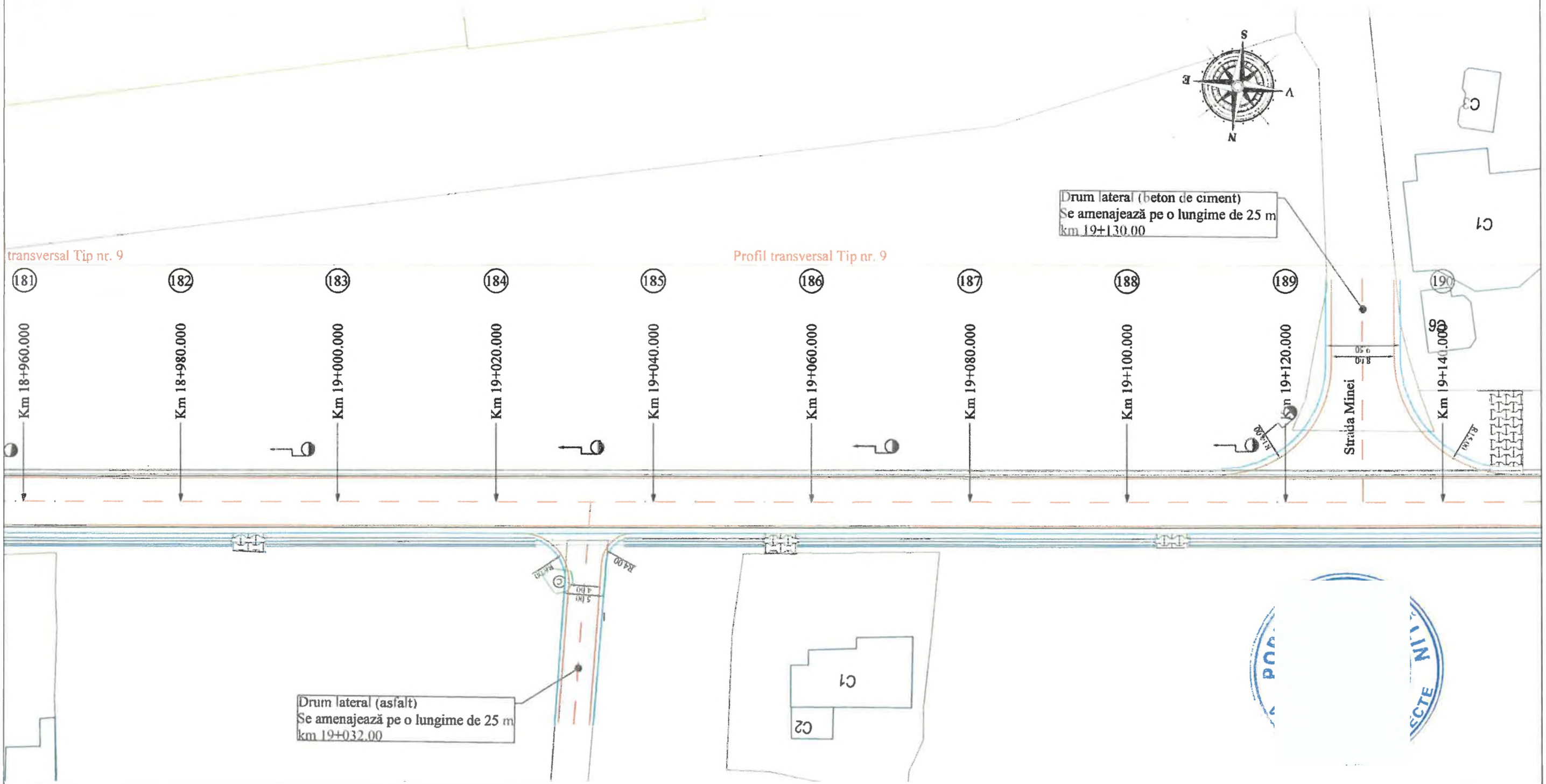
- Axă drum;
- Margine parte carosabilă;
- Bandă de încadrare;
- Acostament;
- Șanț nepereat;
- Șanț pereat;
- Rigolă pereată;
- Rigolă de acostament;
- Șanț ranforsat;
- Rigolă carosabilă;
- Limită de proprietate;
- Accese la proprietăți;
- Conductă gaz;
- Zid de sprijin existent;
- Zid de sprijin din beton proiectat;
- Zid de sprijin din gabioane proiectat;
- Parapet tip H2;
- Podeț dalat tip P2, D3, D4;
- Podeț tubular Ø300, Ø600, Ø1000;
- Stâlp existent;

Verificator / expert	Nume	Semnatura	Cerință	Referat / Expertiza Nr. / Data
			Denumire proiect: Consolidare DN 66A Km 16+624 - 23+800	Proiect nr. 414/2021
Șef proiect Proiectat Desenat Verificat		S.C. ROAD DESIGN S.R.L. Moșnița Nouă, Str. Nucilor, Nr. 11 Tel. 0732 703 381, 0733 918 482 J35/2436/2008, RO 24132190 e-mail: office@tmproiect.ro www.tmproiect.ro	Beneficiar: C.N.A.I.R. S.A. București - D.R.D.P. Timișoara	Faza P.T.
Scara 1:500		Denumire planșă: Plan de situație DN66A - Km 18+780 - Km 18+960		Planșa PS-13

Spre Localitatea Petroșani

Localitatea Uricani

Spre Localitatea Câmpu lui Neag



LEGENDĂ

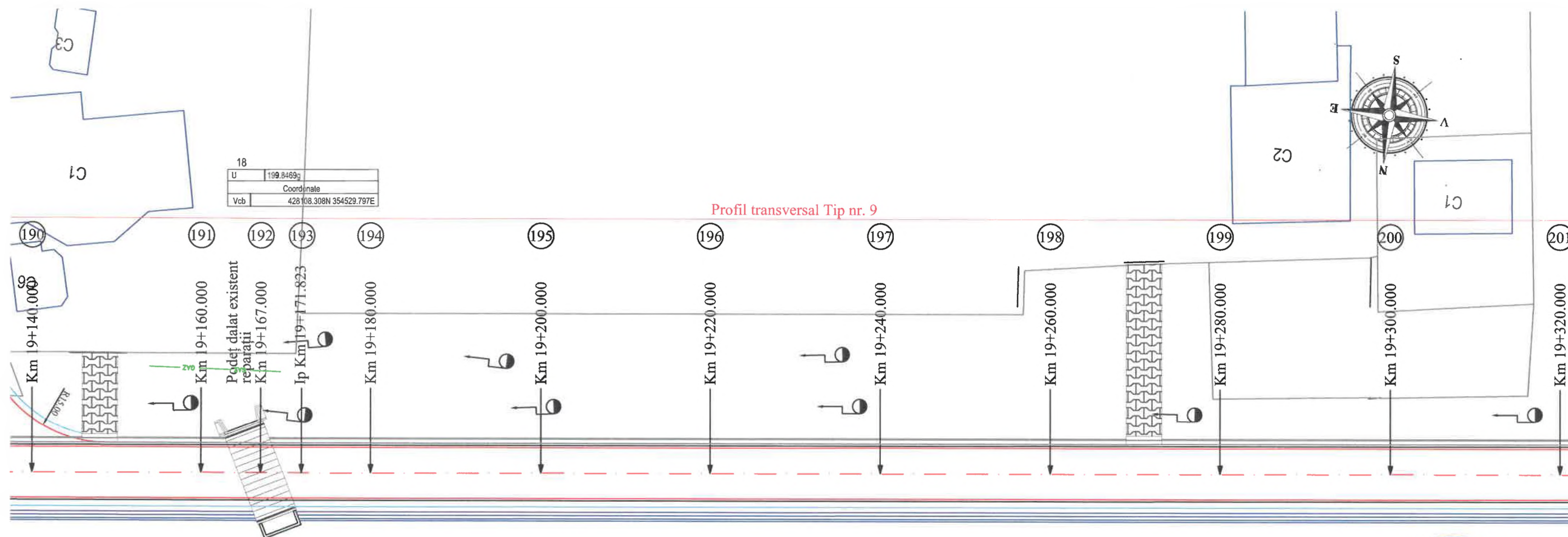
- Axă drum;
- Margine parte carosabilă;
- Bandă de încadrare;
- Acostament;
- Șanț nepereat;
- Șanț pereat;
- Rigolă pereată;
- Rigolă de acostament;
- Șanț ranforsat;
- Rigolă carosabilă;
- Limită de proprietate;
- Accese la proprietăți;
- Conductă gaz;
- Zid de sprijin existent;
- Zid de sprijin din beton proiectat;
- Zid de sprijin din gabioane proiectat;
- Parapet tip H2;
- Podeț dalat tip P2, D3, D4;
- Podeț tubular Ø300, Ø600, Ø1000;
- Stâlp existent;

Verificator / expert	Nume	Semnatura	Cerință	Referat / Expertiza Nr. / Data	
	S.C. ROAD DESIGN S.R.L. Moșnița Nouă, Str. Nucilor, Nr.12 Tel. 0732 703 381, 0733 918 482 J35/2436/2008, RO 24132190 e-mail: office@tmproiect.ro www.tmproiect.ro			Denumire proiect: Consolidare DN 66A Km 16+624 - 23+800	Proiect nr. 414/2021
	Șef proiect Proiectat Desenat Verificat	Beneficiar: C.N.A.I.R. S.A. București - D.R.D.P. Timișoara		Faza P.T.	
Scara 1:500	Denumire plansă: Plan de situație DN66A - Km 18+960 - Km 19+140			Plansa PS-14	

Spre Localitatea Petroșani


Localitatea Uricani

Spre Localitatea Câmpu lui Neag



LEGENDĂ

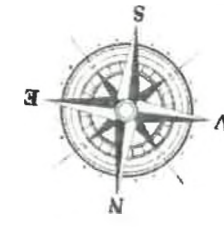
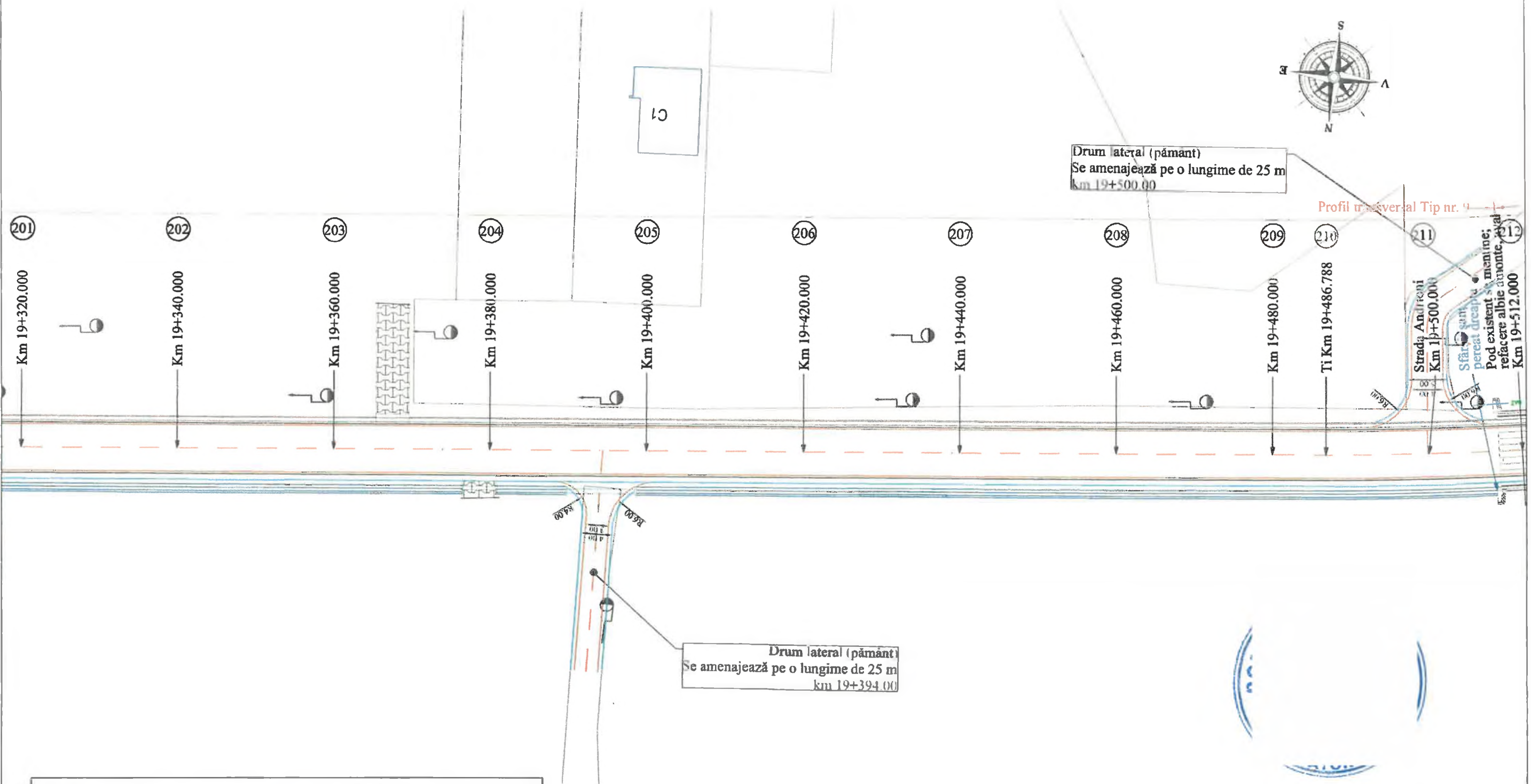
- Axă drum;
 - Margine parte carosabilă;
 - Bandă de încadrare;
 - Acostament;
 - Șanț nepereat;
 - Șanț pereat;
 - Rigolă pereată;
 - Rigolă de acostament;
 - Șanț ranforsat;
 - Rigolă carosabilă;
 - Limită de proprietate;
 - Accese la proprietăți;
 - Conductă gaz;
- Zid de sprijin existent;
 - Zid de sprijin din beton proiectat;
 - Zid de sprijin din gabioane proiectat;
 - Parapet tip H2;
 - Podeț dalat tip P2, D3, D4;
 - Podeț tubular Ø300, Ø600, Ø1000;
 - Stâlp existent;

Verificator / expert	Nume	Semnatura	Cerință	Referat / Expertiza Nr. / Data
	S.C. ROAD DESIGN S.R.L. Moșnița Nouă, Str. Nucilor, Nr. 12 Tel. 0732 703 381, 0733 918 482 J35/2436/2008, RO 24132190 e-mail: office@tmproiect.ro www.tmproiect.ro		Denumire proiect: Consolidare DN 66A Km 16+624 - 23+800	
	Șef proiect		Beneficiar: C.N.A.I.R. S.A. București - D.R.D.P. Timișoara	
Proiectat	Desenat	Verificat	Scara 1:500	Denumire planșă: Plan de situație DN66A - Km 19+140 - Km 19+320
				Proiect nr. 414/2021 Faza P.T. Planșă PS-15

Spre Localitatea Petroșani

Localitatea Uricani

Spre Localitatea Câmpu lui Neag



LEGENDĂ

- | | |
|-----------------------------|--|
| - Axă drum; | - Zid de sprijin existent; |
| - Margine parte carosabilă; | - Zid de sprijin din beton proiectat; |
| - Bandă de încadrare; | - Zid de sprijin din gabioane proiectat; |
| - Acostament; | - Parapet tip H2; |
| - Șanț nepereat; | - Podeț dalat tip P2, D3, D4; |
| - Șanț pereat; | - Podeț tubular Ø300, Ø600, Ø1000; |
| - Rigolă pereată; | - Stâlp existent; |
| - Rigolă de acostament; | |
| - Șanț ranforsat; | |
| - Rigolă carosabilă; | |
| - Limită de proprietate; | |
| - Accese la proprietăți; | |
| - Conductă gaz; | |

Drum lateral (pământ)
Se amenajează pe o lungime de 25 m
km 19+324.00

Drum lateral (pământ)
Se amenajează pe o lungime de 25 m
km 19+500.00

Profil transversal Tip nr. 9
Strada Andrei
Km 19+500.000
Sfârșit
peret arcuț
Pod existent
refacere albă amonte
Km 19+512.000



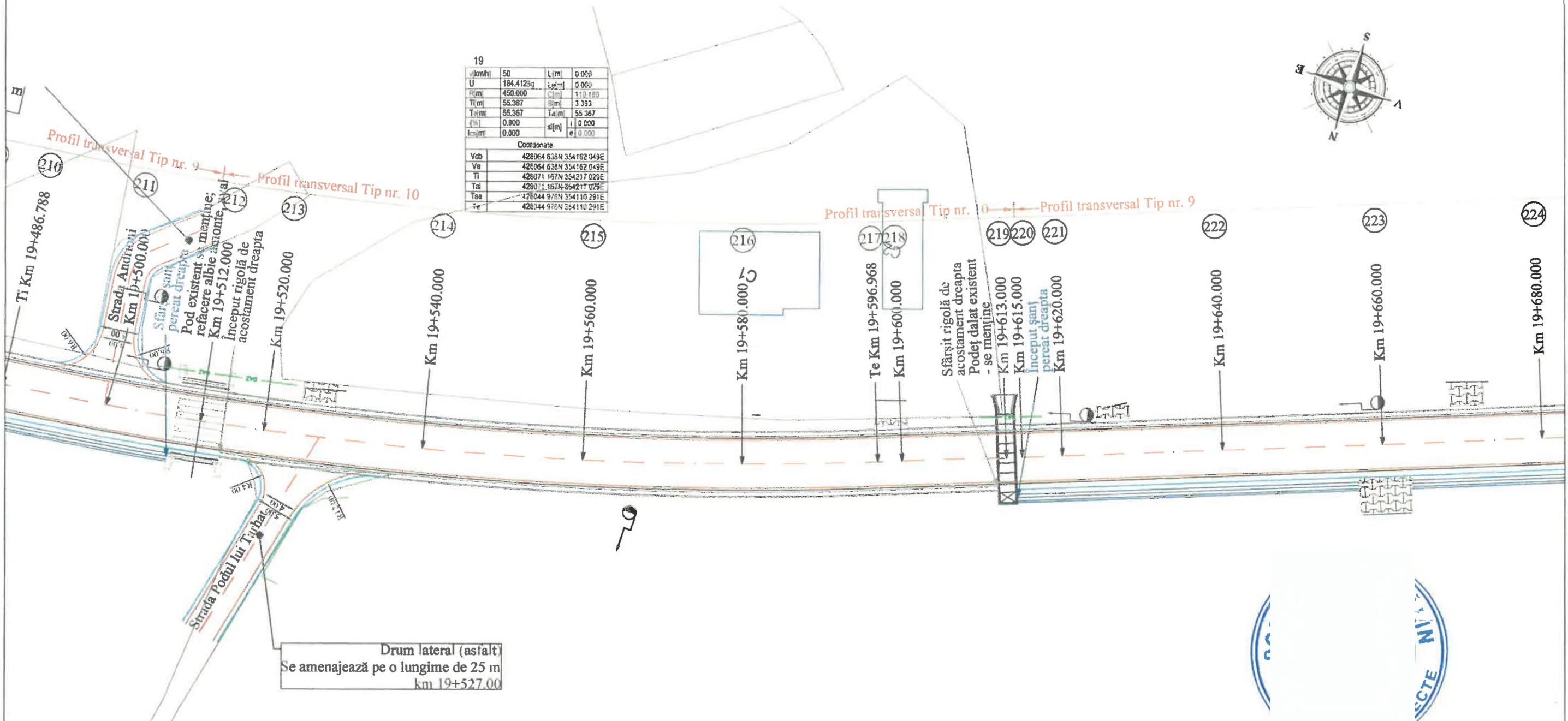
Verificator / expert	Nume	Semnatura	Cerință	Referat / Expertiza Nr. / Data	Proiect nr.
				Denumire proiect: Consolidare DN 66A Km 16+624 - 23+800	414/2021
				Beneficiar: C.N.A.I.R. S.A. București - D.R.D.P. Timișoara	Faza P.T.
			Scara 1:500	Denumire planșă: Plan de situație DN66A - Km 19+320 - Km 19+512	Planșa PS-16

Șef proiect
Proiectat
Desenat
Verificat

Spre Localitatea Petroșani

Localitatea Uricani

Spre Localitatea Câmpu lui Neag



19			
v[km/h]	50	L[m]	0.050
U	184.41234	l[m]	0.000
R[m]	450.000	l[m]	110.180
T[m]	55.367	l[m]	3.393
T1[m]	55.367	l[m]	55.367
e[m]	0.000	l[m]	0.000
l[m]	0.000	e[m]	0.000
Coordonate			
Vob	428064 638N 354162 049E		
Va	428064 638N 354162 049E		
Ti	428071 167N 354217 029E		
Tai	428071 167N 354217 029E		
Taa	428044 976N 354110 291E		
Tae	428144 976N 354110 291E		

Drum lateral (asfalt)
Se amenajează pe o lungime de 25 m
km 19+527.00

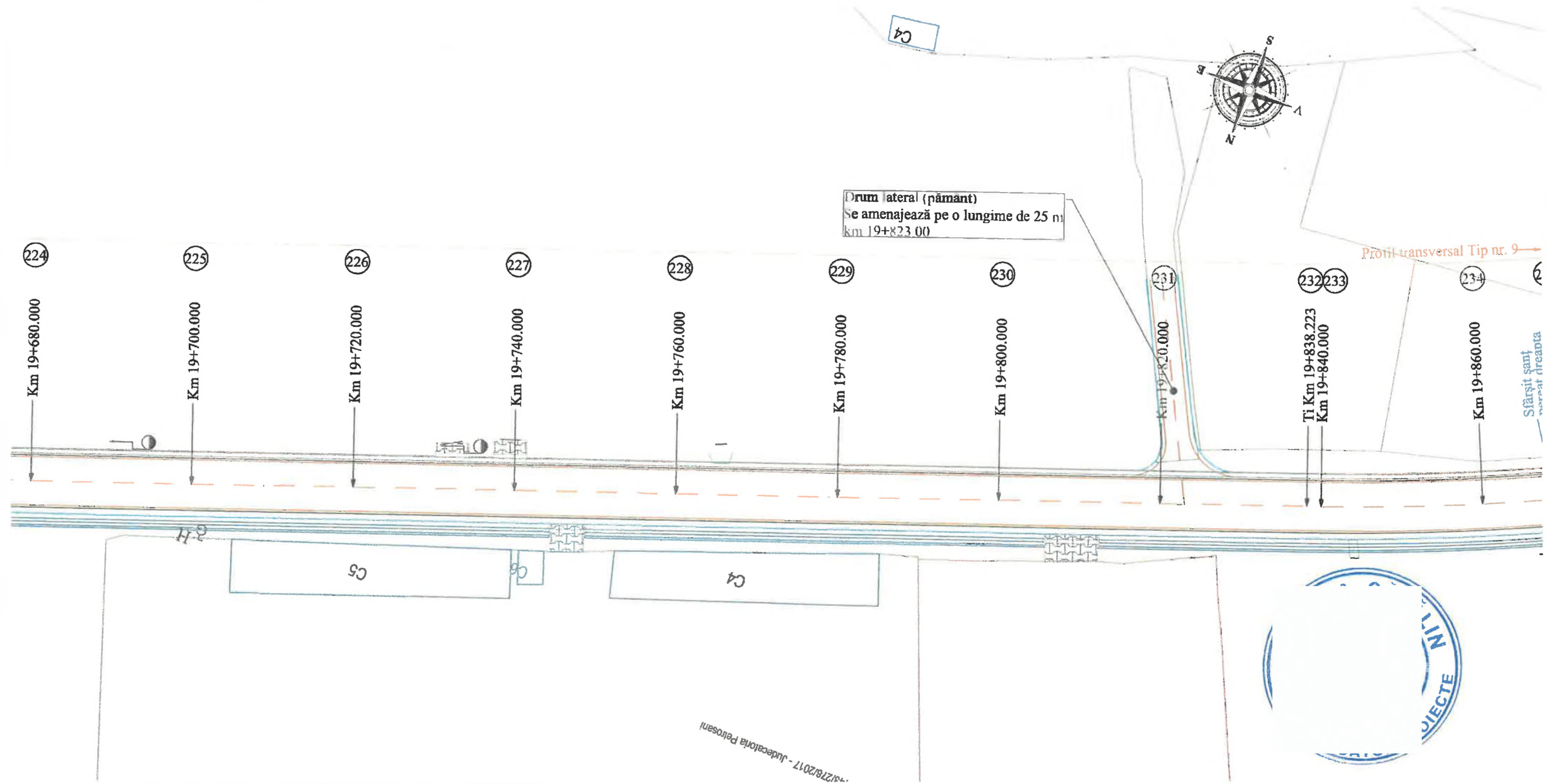
LEGENDĂ	
	- Axă drum;
	- Margine parte carosabilă;
	- Bandă de încadrare;
	- Acostament;
	- Șanț nepercat;
	- Șanț percat;
	- Rigolă percată;
	- Rigolă de acostament;
	- Șanț ranforsat;
	- Rigolă carosabilă;
	- Limită de proprietate;
	- Accese la proprietăți;
	- Conductă gaz;
	- Zid de sprijin existent;
	- Zid de sprijin din beton proiectat;
	- Zid de sprijin din gabioane proiectat;
	- Parapet tip H2;
	- Podet dalat tip P2, D3, D4;
	- Podet tubular Ø300, Ø600, Ø1000;
	- Stâlp existent;

Verificator / expert	Nume	Semnatura	Cerință	Referat / Expertiza Nr. / Data
	S.C. ROAD DESIGN S.R.L. Moșița Nouă, Str. Nucilor, Nr. 1 Tel. 0732 703 381, 0733 918 482 J35/2436/2008, RO 24132190 e-mail: office@tmproiect.ro www.tmproiect.ro			
Șef proiect			Denumire proiect:	Consolidare DN 66A Km 16+624 - 23+800
Proiectat			Beneficiar:	C.N.A.I.R. S.A. București - D.R.D.P. Timișoara
Desenat			Scara	1:500
Verificat			Denumire planșă:	Plan de situație DN66A - Km 19+500 - Km 19+680
				Proiect nr. 414/2021
				Faza P.T.
				Planșa PS-17

Spre Localitatea Petroșani

Localitatea Uricani

Spre Localitatea Cămpu lui Neag



- | | | |
|-----------------------------|--|--|
| - Axă drum; | | - Zid de sprijin existent; |
| - Margine parte carosabilă; | | - Zid de sprijin din beton proiectat; |
| - Bandă de încadrare; | | - Zid de sprijin din gabioane proiectat; |
| - Acostament; | | - Parapet tip H2; |
| - Șanț nepereat; | | - Podeș dalat tip P2, D3, D4; |
| - Șanț pereat; | | - Podeș tubular Ø300, Ø600, Ø1000; |
| - Rigolă pereată; | | - Stâlp existent; |
| - Rigolă de acostament; | | |
| - Șanț ranforsat; | | |
| - Rigolă carosabilă; | | |
| - Limită de proprietate; | | |
| - Accese la proprietăți; | | |
| - Conductă gaz; | | |

15/27/2017 - Judecătoria Petroșani

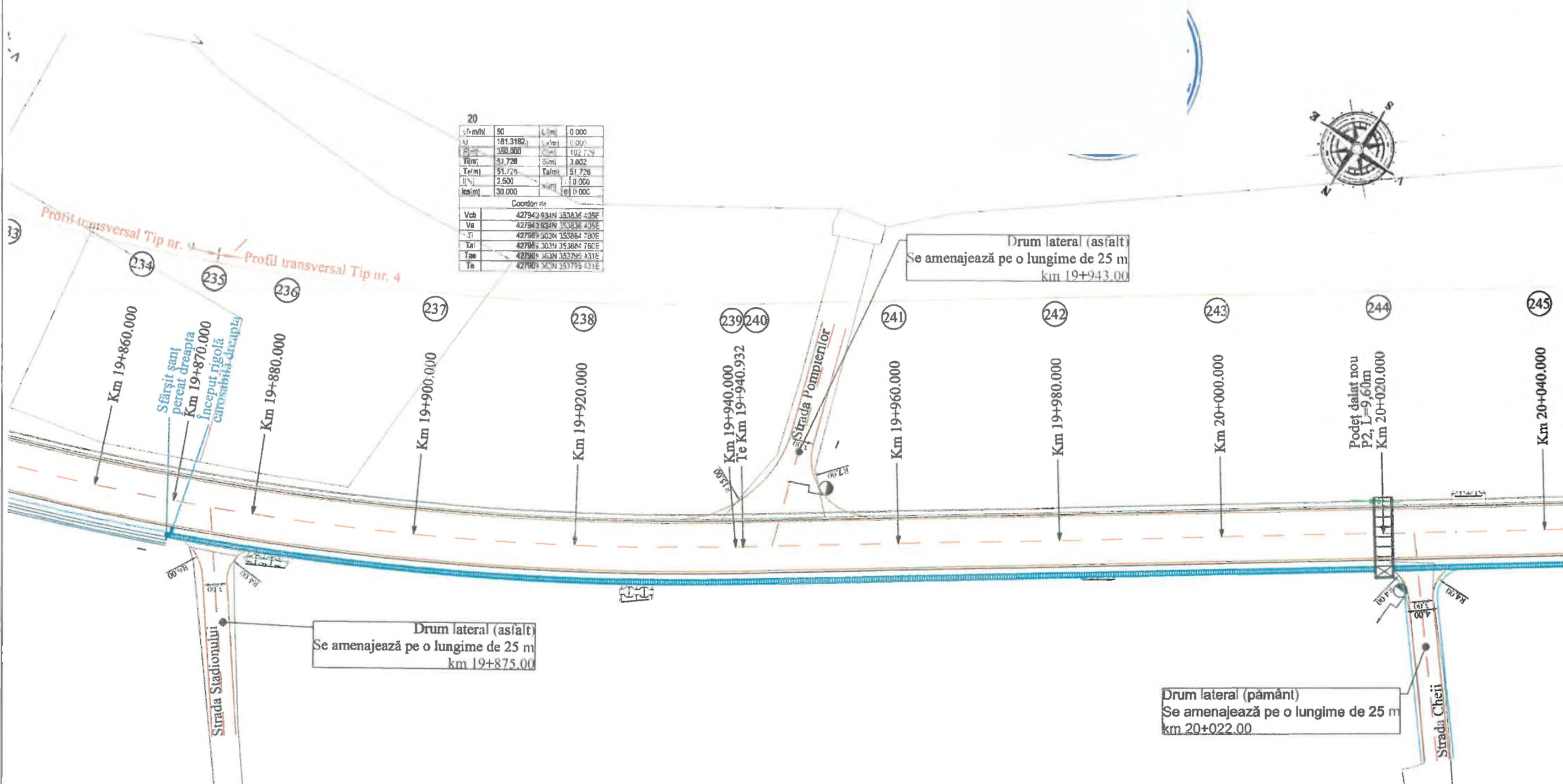


Verificator / expert	Nume	Semnatura	Cerință	Referat / Expertiza Nr. / Data
	S.C. ROAD DESIGN S.R.L. Moșnița Nouă, Str. Nucilor, Nr.12 Tel. 0732 703 381, 0733 918 482 J35/2436/2008, RO 24132190 e-mail: office@tmproiect.ro www.tmproiect.ro		Denumire proiect:	Consolidare DN 66A Km 16+624 - 23+800
Șef proiect			Beneficiar:	C.N.A.I.R. S.A. București - D.R.D.P. Timișoara
Proiectat			Scara	Denumire planșă:
Desenat			1:500	Plan de situație DN66A - Km 19+680 - Km 19+860
Verificat				Proiect nr. 414/2021
				Faza P.T.
				Planșa PS-18

Spre Localitatea Petroșani

Localitatea Uricani

Spre Localitatea Câmpu lui Neag



20			
km/mN	50	L(m)	0 000
M	181.3182	L(m)	0 000
P(m)	180.000	L(m)	102.529
V(m)	51.728	B(m)	3.802
T(m)	51.728	T(m)	51.728
L(m)	2.500	L(m)	0 000
K(m)	30.000	L(m)	0 000
Coordonate			
Vcb	427942.934N	353836.435E	
Va	427942.934N	353836.435E	
Ti	427985.503N	353884.780E	
Tal	427985.503N	353884.780E	
Tae	427903.863N	353795.431E	
Te	427903.863N	353795.431E	



LEGENDĂ

- Axă drum;
- Margine parte carosabilă;
- Bandă de încadrare;
- Acostament;
- Șanț nepereat;
- Șanț pereat;
- Rigolă pereată;
- Rigolă de acostament;
- Șanț ranforsat;
- Rigolă carosabilă;
- Limită de proprietate;
- Accese la proprietăți;
- Conductă gaz;
- Zid de sprijin existent;
- Zid de sprijin din beton proiectat;
- Zid de sprijin din gabioane proiectat;
- Parapet tip H2;
- Podet dalat tip P2, D3, D4;
- Podet tubular Ø300, Ø600, Ø1000;
- Stâlp existent;

Verificator / expert	Nume	Semnatura	Cerință	Referat / Expertiza Nr. / Data	
	S.C. ROAD DESIGN S.R.L. Moșița Nouă, Str. Nucilor, Nr.12 Tel. 0732 703 381, 0733 918 482 J35/2436/2008, RO 24132190 e-mail: office@tmproiect.ro www.tmproiect.ro			Denumire proiect: Consolidare DN 66A Km 16+624 - 23+800	Proiect nr. 414/2021
	Beneficiar: C.N.A.I.R. S.A. București - D.R.D.P. Timișoara	Faza P.T.			
Șef proiect Proiectat Desenat Verificat	Scara 1:500	Denumire planșă: Plan de situație DN66A - Km 19+860 - Km 20+040	Planșa PS-19		

Spre Localitatea Petroșani

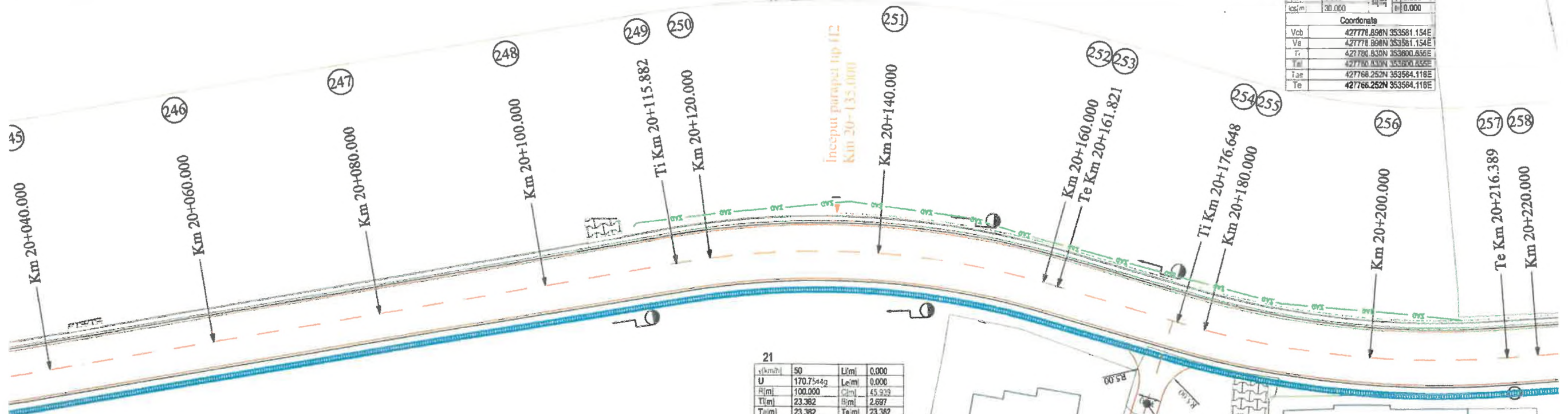
Localitatea Uricani

Spre Localitatea Câmpu lui Neag



22			
v(km/h)	50	L(m)	0.000
U	177.0001y	L(m)	0.000
R(m)	110	Y(m)	2.72
T(m)	20.089	B(m)	1.819
Ta(m)	20.089	Y(m)	20.089
i(%)	6.000	s(m)	0.350
ca(m)	30.000	o	0.000
Coordonate			
Vcb	427778.808N	353581.154E	
Va	427778.808N	353581.154E	
Ti	427780.635N	353600.856E	
Ta	427780.635N	353600.856E	
Tae	427768.252N	353584.118E	
Te	427768.252N	353584.118E	

Profil transversal Tip nr 4



21			
v(km/h)	50	L(m)	0.000
U	170.7544g	L(m)	0.000
R(m)	100.000	C(m)	45.939
Ti(m)	23.382	B(m)	2.697
Ta(m)	23.382	Ta(m)	23.382
i(%)	6.000	s(m)	0.200
ca(m)	30.000	o	0.200
Coordonate			
Vcb	427788.313N	353638.324E	
Va	427788.313N	353638.324E	
Ti	427802.584N	353656.848E	
Ta	427802.584N	353656.848E	
Tae	427783.734N	353615.395E	
Te	427783.734N	353615.395E	

LEGENDĂ	
- Axă drum;	- Zid de sprijin existent;
- Margine parte carosabilă;	- Zid de sprijin din beton proiectat;
- Bandă de încadrare;	- Zid de sprijin din gabioane proiectat;
- Acostament;	- Parapet tip H2;
- Șanț nepereat;	- Podeț dalat tip P2, D3, D4;
- Șanț pereat;	- Podeț tubular Ø300, Ø600, Ø1000;
- Rigolă pereată;	- Stâlp existent;
- Rigolă de acostament;	
- Șanț ranforsat;	
- Rigolă carosabilă;	
- Limită de proprietate;	
- Accese la proprietăți;	
- Conductă gaz;	

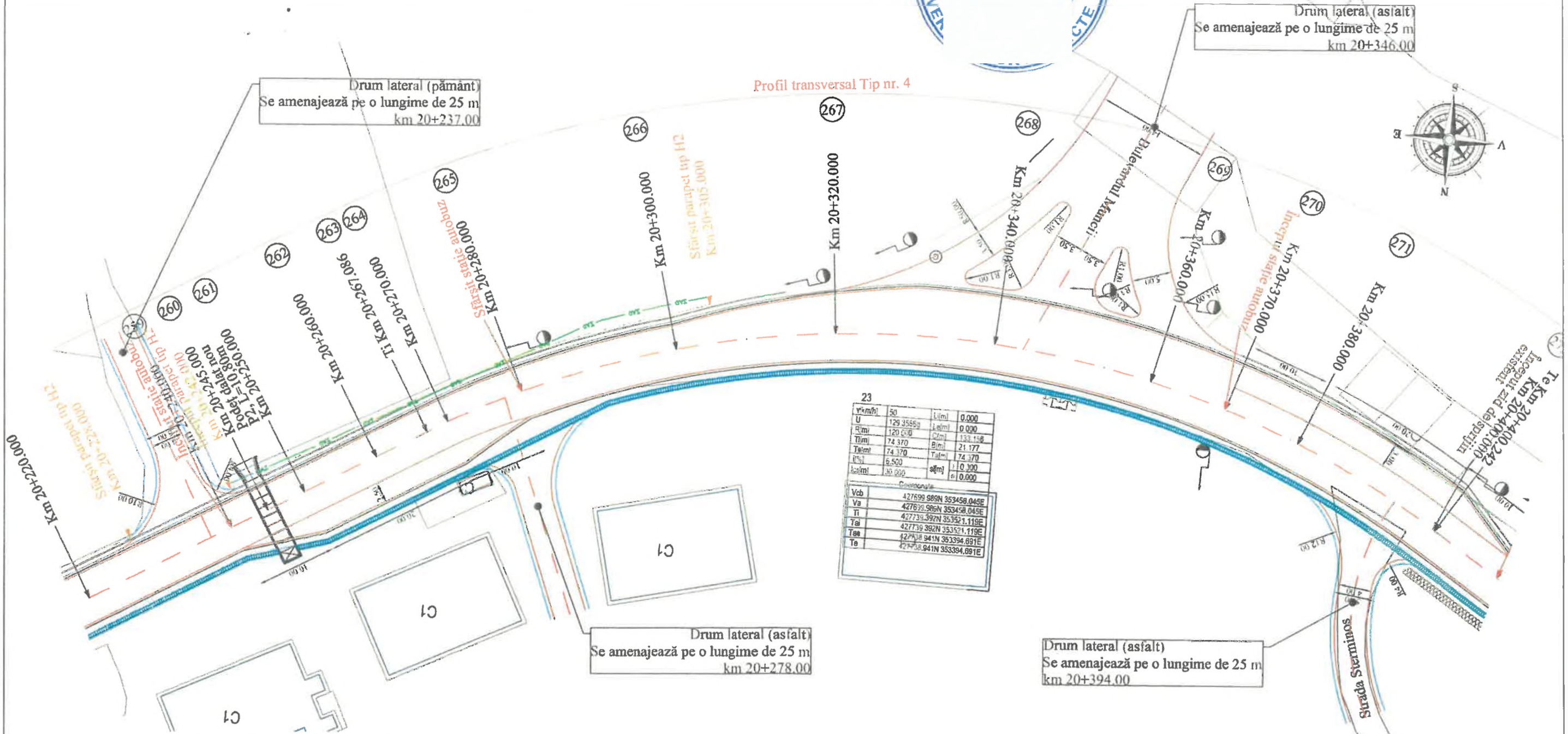


Verificator / expert	Nume	Semnatura	Cerință	Referat / Expertiza Nr. / Data	Proiect nr.
	S. C. ROAD DESIGN S.R.L. Moșnița Nouă, Str. Nucilor, Nr.1 Tel. 0732 703 381, 0733 918 482 J35/2436/2008, RO 24132190 e-mail: office@tmproiect.ro www.tmproiect.ro			Denumire proiect: Consolidare DN 66A Km 16+624 - 23+800	414/2021
Șef proiect				Beneficiar: C.N.A.I.R. S.A. București - D.R.D.P. Timișoara	Faza P.T.
Proiectat				Scara 1:500	Planșa PS-20
Desenat				Denumire planșă: Plan de situație DN66A - Km 20+040 - Km 20+220	
Verificat					

Spre Localitatea Petroșani

Localitatea Uricani

Spre Localitatea Câmpu lui Neag



23			
U	50	L(m)	0.000
R(m)	129.3556g	L(m)	0.000
T(m)	120.0-0	C(m)	133.148
T(m)	74.370	B(m)	21.177
T(m)	74.370	T(m)	74.177
R(m)	6.500	a(m)	0.200
Cost(m)	30.000	R	0.000
Coordonate			
Vcb	427699.989N	353458.045E	
Va	427699.989N	353458.045E	
Ti	427739.392N	353521.119E	
Tel	427739.392N	353521.119E	
Tob	427739.941N	353394.691E	
To	427739.941N	353394.691E	

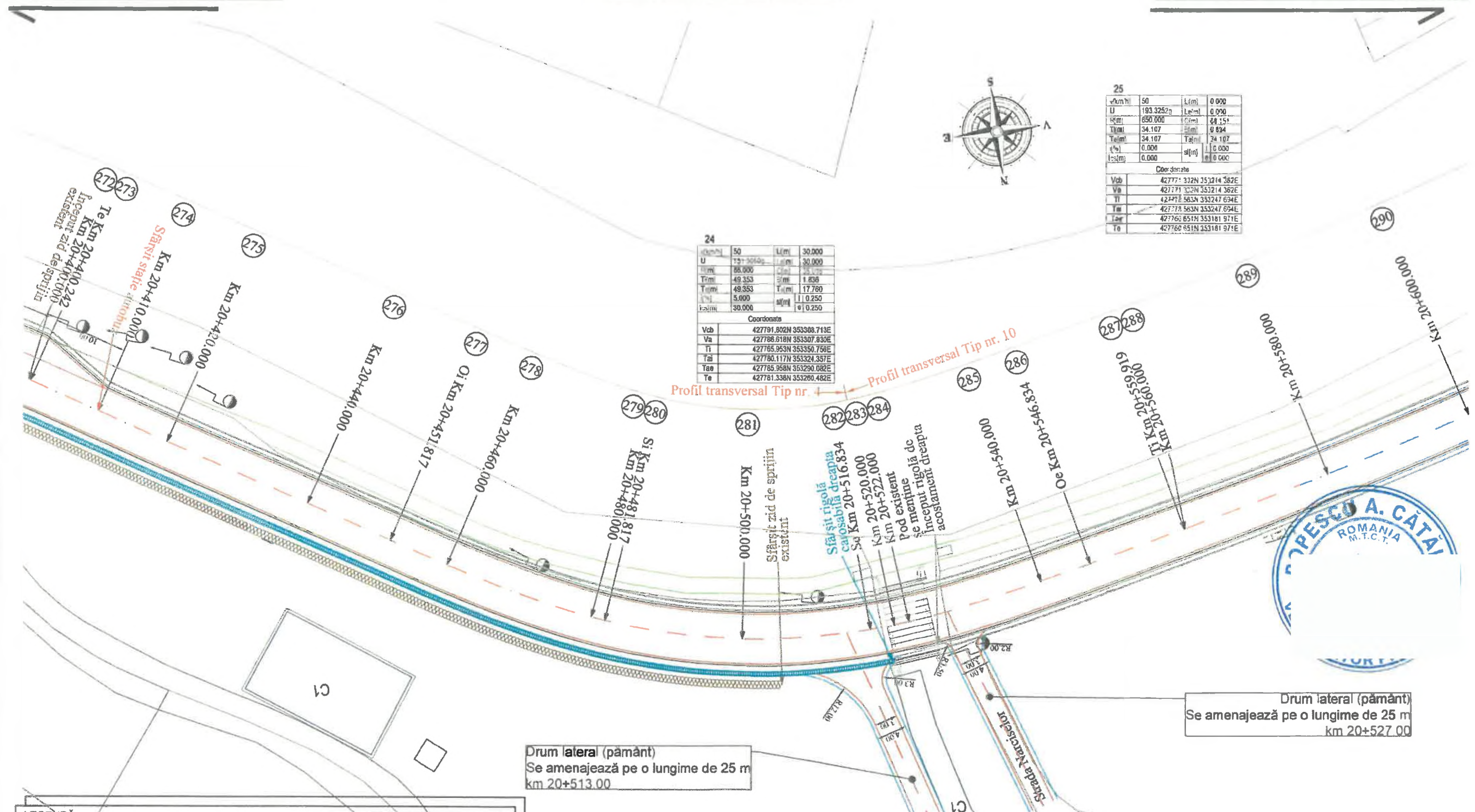
LEGENDĂ	
- Axă drum;	- Zid de sprijin existent;
- Margine parte carosabilă;	- Zid de sprijin din beton proiectat;
- Bandă de încadrare;	- Zid de sprijin din gabioane proiectat;
- Acostament;	- Parapet tip H2;
- Șanț nepereat;	- Podeț dalat tip P2, D3, D4;
- Șanț pereat;	- Podeț tubular Ø300, Ø600, Ø1000;
- Rigolă pereată;	- Stâlp existent;
- Rigolă de acostament;	
- Șanț ranforsat;	
- Rigolă carosabilă;	
- Limită de proprietate;	
- Accese la proprietăți;	
- Conductă gaz;	

Verificator / expert	Nume	Semnatura	Cerință	Referat / Expertiza Nr. / Data	Proiect nr.
	S.C. ROAD DESIGN S.R.L. Moșnița Nouă, Str. Nucilor, Nr.12 Tel. 0732 703 381, 0733 918 482 J35/2436/2008, RO 24132190 e-mail: office@tmproiect.ro www.tmproiect.ro			Denumire proiect: Consolidare DN 66A Km 16+624 - 23+800	414/2021
Șef proiect				Beneficiar: C.N.A.I.R. S.A. București - D.R.D.P. Timișoara	Faza P.T.
Proiectat				Scara 1:500	Planșa PS-21
Desenat				Denumire planșă: Plan de situație DN66A - Km 20+220 - Km 20+400	
Verificat					

Spre Localitatea Petroșani

Localitatea Uricani

Spre Localitatea Cîmpu lui Neag



U	50	L(m)	30,000
U	121.3040	L(m)	30,000
T(m)	88,000	C(m)	30,000
T(m)	49,353	T(m)	1,836
T(m)	49,353	T(m)	17,760
T(m)	5,000	T(m)	0,250
T(m)	30,000	T(m)	0,250

Coordonata

Vcb	427791.802N	353308.713E
Va	427788.618N	353307.830E
Ti	427785.953N	353350.756E
Td	427780.117N	353324.357E
Tae	427785.958N	353290.082E
Te	427781.338N	353280.482E

v(km/h)	50	L(m)	0,000
U	193,3252	L(m)	0,000
T(m)	890,000	C(m)	88,151
T(m)	34,107	T(m)	0,894
T(m)	34,107	T(m)	24,107
T(m)	0,000	T(m)	0,000
T(m)	0,000	T(m)	0,000

Coordonata

Vcb	427771.332N	353214.362E
Va	427771.332N	353214.362E
Ti	427778.583N	353247.694E
Td	427778.583N	353247.694E
Tae	427760.651N	353181.971E
Te	427760.651N	353181.971E

Profil transversal Tip nr. 4

Profil transversal Tip nr. 10

Drum lateral (pământ)
Se amenajează pe o lungime de 25 m
km 20+513.00

Drum lateral (pământ)
Se amenajează pe o lungime de 25 m
km 20+527.00

LEGENDĂ

- Axă drum;	- Zid de sprijin existent;
- Margine parte carosabilă;	- Zid de sprijin din beton proiectat;
- Bandă de încadrare;	- Zid de sprijin din gabioane proiectat;
- Acostament;	- Parapet tip H2;
- Șanț nepereat;	- Podeț dalat tip P2, D3, D4;
- Șanț pereat;	- Podeț tubular Ø300, Ø600, Ø1000;
- Rigolă pereată;	- Stâlp existent;
- Rigolă de acostament;	
- Șanț ranforsat;	
- Rigolă carosabilă;	
- Limită de proprietate;	
- Accese la proprietăți;	
- Conductă gaz;	

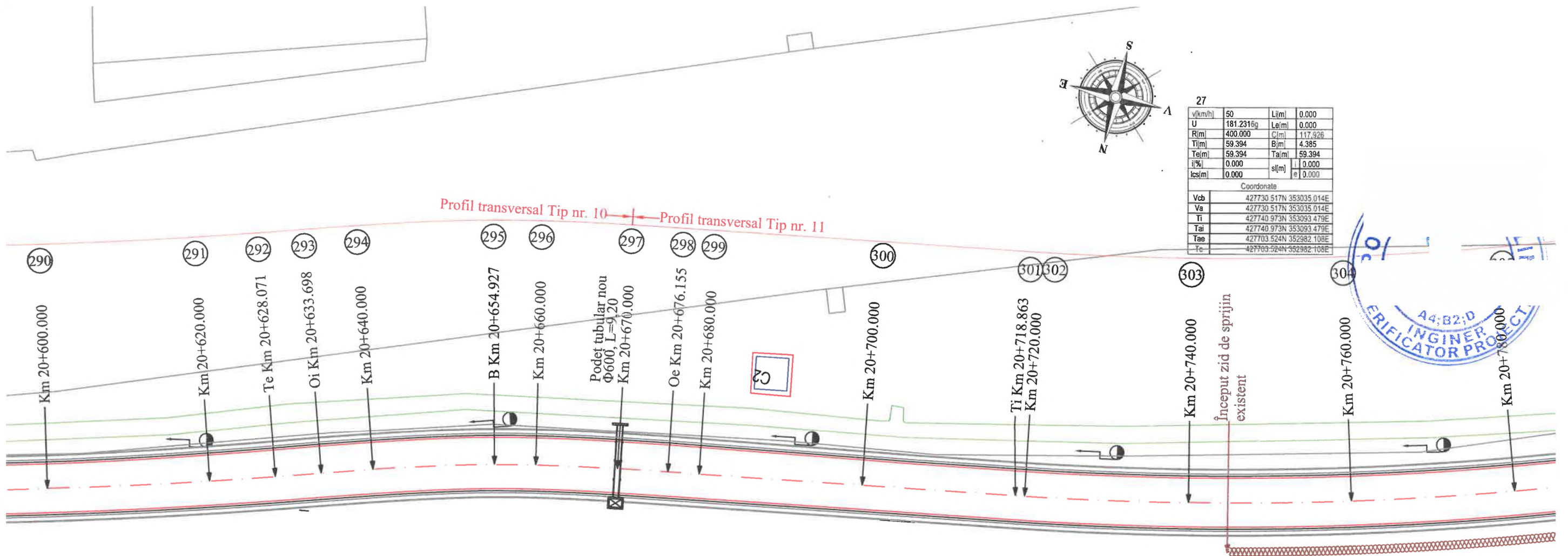


Verificator / expert	Nume	Semnatura	Cerință	Referat / Expertiza Nr. / Data	
	S.C. ROAD DESIGN S.R.L. Moșița Nouă, Str. Nucilor, Nr. 12 Tel. 0732 703 381, 0733 918 482 J35/2436/2008, RO 24132190 e-mail: office@tmproiect.ro www.tmproiect.ro			Denumire proiect: Consolidare DN 66A Km 16+624 - 23+800	Proiect nr. 414/2021
	Șef proiect Proiectat Desenat Verificat	Beneficiar: C.N.A.I.R. S.A. București - D.R.D.P. Timișoara		Faza P.T.	
Scara 1:500	Denumire planșă: Plan de situație DN66A - Km 20+400 - Km 20+600			Planșă PS-22	

Spre Localitatea Petroșani

Localitatea Uricani

Spre Localitatea Câmpu lui Neag



27

v(km/h)	50	L(m)	0.000
U	181.2316g	Le(m)	0.000
R(m)	400.000	C(m)	117.926
T(m)	59.394	B(m)	4.385
Te(m)	59.394	Tai(m)	59.394
i(%)	0.000	sl(m)	0.000
lcs(m)	0.000	e	0.000

Coordonate

Vcb	427730 517N 353035 014E
Va	427730 517N 353035 014E
Ti	427740 973N 353093 479E
Tai	427740 973N 353093 479E
Tae	427703 524N 352982 108E
Te	427703 524N 352982 108E

26

v(km/h)	50	L(m)	21.229
U	190.9902g	Le(m)	21.229
R(m)	150.000	C(m)	0.000
T(m)	21.254	B(m)	0.000
Te(m)	21.254	Tai(m)	0.000
i(%)	5.500	sl(m)	0.000
lcs(m)	30.000	e	0.300

Coordonate

Vcb	427752 234N 353156 442E
Va	427752 234N 353156 442E
Ti	427758 889N 353176 627E
Tai	427752 720N 353156 319E
Tae	427752 720N 353156 319E
Te	427748 492N 353135 520E

LEGENDĂ

	- Axă drum;		- Zid de sprijin existent;
	- Margine parte carosabilă;		- Zid de sprijin din beton proiectat;
	- Bandă de încadrare;		- Zid de sprijin din gabioane proiectat;
	- Acostament;		- Parapet tip H2;
	- Șanț nepereat;		- Podeț dalat tip P2, D3, D4;
	- Șanț pereat;		- Podeț tubular Ø300, Ø600, Ø1000;
	- Rigolă pereată;		- Stâlp existent;
	- Rigolă de acostament;		
	- Șanț ranforsat;		
	- Rigolă carosabilă;		
	- Limită de proprietate;		
	- Accese la proprietăți;		
	- Conductă gaz;		

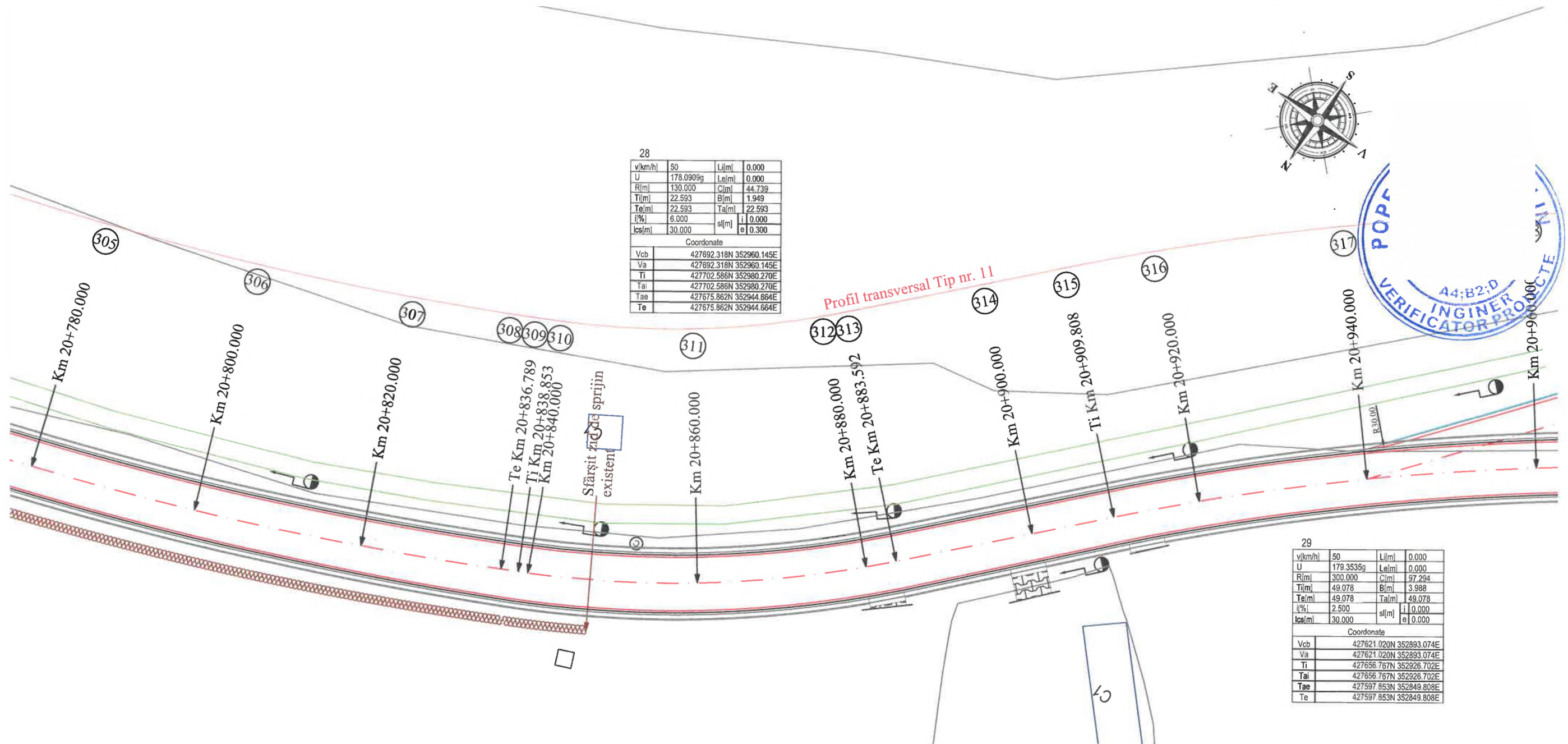


Verificator / expert	Nume	Semnatura	Cerință	Referat / Expertiza Nr. / Data
	S.C. ROAD DESIGN S.R.L. Moșnița Nouă, Str. Nucilor, Nr. 12 Tel. 0732 703 381, 0733 918 482 J35/2436/2008, RO 24132190 e-mail: office@tmproiect.ro www.tmproiect.ro		Denumire proiect:	Consolidare DN 66A Km 16+624 - 23+800
Șef proiect			Beneficiar:	C.N.A.I.R. S.A. București - D.R.D.P. Timișoara
Proiectat			Scara	1:500
Desenat			Denumire planșă:	Plan de situație DN66A - Km 20+600 - Km 20+780
Verificat				Proiect nr. 414/2021 Faza P.T. Planșa PS-23

Spre Localitatea Petroșani

Localitatea Uricani

Spre Localitatea Câmpu lui Neag


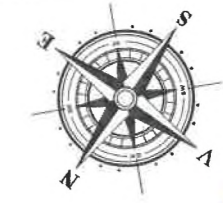


28

v[km/h]	50	L[m]	0.000
U	178.0909g	Le[m]	0.000
R[m]	130.000	C[m]	44.739
Ti[m]	22.593	B[m]	1.949
Te[m]	22.593	Ta[m]	22.593
i[%]	6.000	sl[m]	0.000
lca[m]	30.000	e	0.300

Coordonate

Vcb	427692.318N 352960.145E
Va	427692.318N 352960.145E
Ti	427702.586N 352980.270E
Ta	427702.586N 352980.270E
Tae	427675.862N 352944.664E
Te	427675.862N 352944.664E



29

v[km/h]	50	L[m]	0.000
U	179.3535g	Le[m]	0.000
R[m]	300.000	C[m]	97.294
Ti[m]	49.078	B[m]	3.988
Te[m]	49.078	Ta[m]	49.078
i[%]	2.500	sl[m]	0.000
lca[m]	30.000	e	0.000

Coordonate

Vcb	427621.020N 352893.074E
Va	427621.020N 352893.074E
Ti	427656.767N 352926.702E
Ta	427656.767N 352926.702E
Tae	427597.853N 352849.808E
Te	427597.853N 352849.808E

LEGENDĂ

- Axă drum;		- Zid de sprijin existent;
- Margine parte carosabilă;		- Zid de sprijin din beton proiectat;
- Bandă de încadrare;		- Zid de sprijin din gabioane proiectat;
- Acostament;		- Parapet tip H2;
- Șanț nepereat;		- Podeț dalat tip P2, D3, D4;
- Șanț pereat;		- Podeț tubular Ø300, Ø600, Ø1000;
- Rigolă pereată;		- Stâlp existent;
- Rigolă de acostament;		
- Șanț ranforsat;		
- Rigolă carosabilă;		
- Limită de proprietate;		
- Accese la proprietăți;		
- Conductă gaz;		

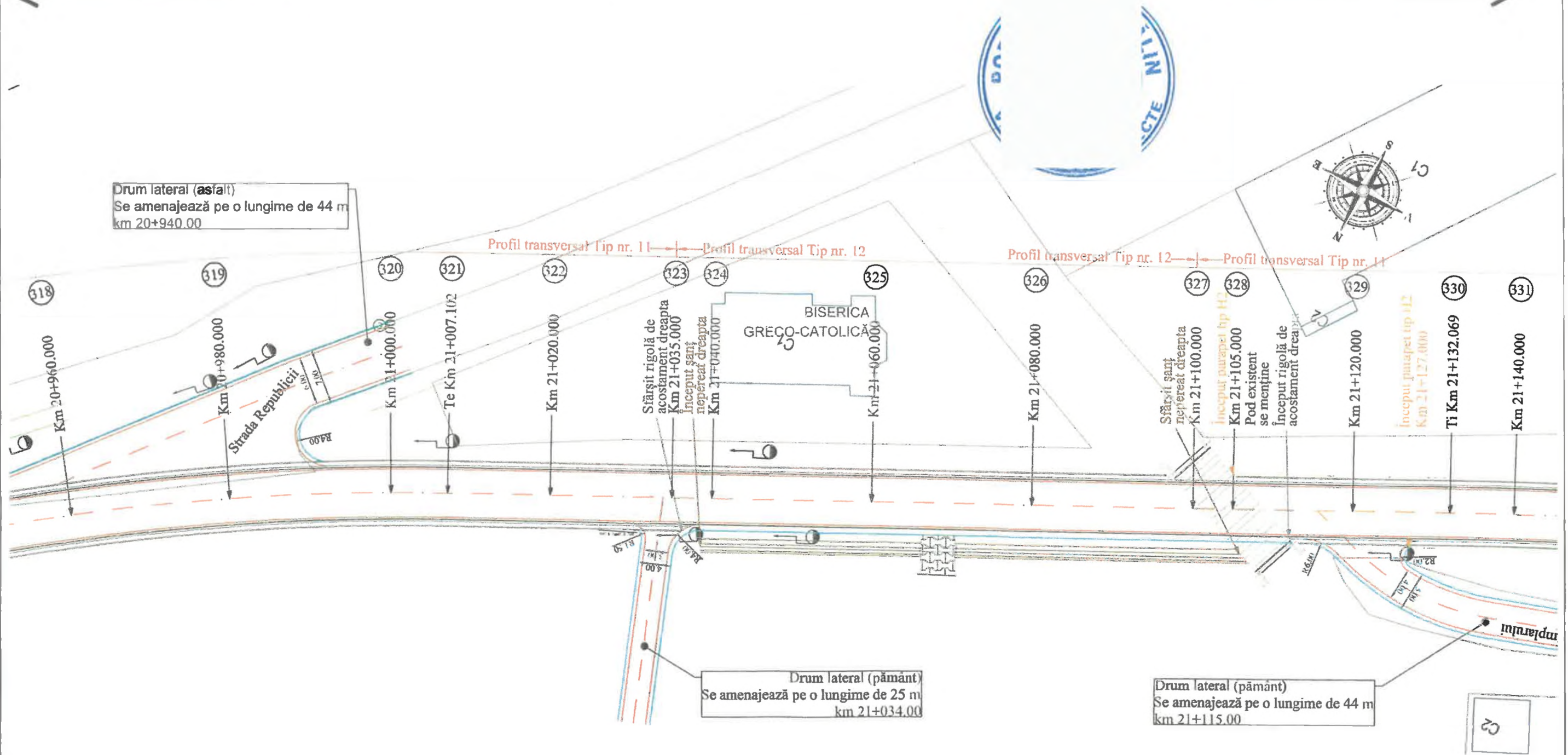


Verificator / expert	Nume	Semnatura	Cerință	Referat / Expertiza Nr. / Data
	S.C. ROAD DESIGN S.R.L. Moșnița Nouă, Str. Nucilor, Nr.12 Tel. 0732 703 381, 0733 918 482 J35/2436/2008, RO 24132190 e-mail: office@tmproiect.ro www.tmproiect.ro		Denumire proiect:	Consolidare DN 66A Km 16+624 - 23+800
Șef proiect			Beneficiar:	C.N.A.I.R. S.A. București - D.R.D.P. Timișoara
Proiectat			Scara	1:500
Desenat			Denumire planșă:	Plan de situație DN66A - Km 20+780 - Km 20+960
Verificat				Proiect nr. 414/2021
				Faza P.T.
				Planșa PS-24

Spre Localitatea Petroșani

Localitatea Uricani

Spre Localitatea Câmpu lui Neag



Drum lateral (asfalt)
Se amenajează pe o lungime de 44 m
km 20+940.00

Drum lateral (pământ)
Se amenajează pe o lungime de 25 m
km 21+034.00

Drum lateral (pământ)
Se amenajează pe o lungime de 44 m
km 21+115.00

LEGENDĂ

- Axă drum;
- Margine parte carosabilă;
- Bandă de încadrare;
- Acostament;
- Șanț nepereat;
- Șanț pereat;
- Rigolă pereată;
- Rigolă de acostament;
- Șanț ramforsat;
- Rigolă carosabilă;
- Limită de proprietate;
- Accese la proprietăți;
- Conductă gaz;
- Zid de sprijin existent;
- Zid de sprijin din beton proiectat;
- Zid de sprijin din gabioane proiectat;
- Parapet tip H2;
- Podet dalat tip P2, D3, D4;
- Podet tubular Ø300, Ø600, Ø1000;
- Stâlp existent;



Verificator / expert	Nume	Semnatura	Cerință	Referat / Expertiza Nr. / Data
S.C. ROAD DESIGN S.R.L. Moșnița Nouă, Str. Nucilor, Nr.12 Tel. 0732 703 381, 0733 918 482 J35/2436/2008, RO 24132190 e-mail: office@tmproiect.ro www.tmproiect.ro			Denumire proiect:	Consolidare DN 66A Km 16+624 - 23+800
Șef proiect			Beneficiar:	C.N.A.I.R. S.A. București - D.R.D.P. Timișoara
Proiectat			Scara	Denumire planșă: Plan de situație DN66A - Km 20+960 - Km 21+140
Desenat			1:500	
Verificat				Proiect nr. 414/2021 Faza P.T. Planșa PS-25

Spre Localitatea Petrosani

Localitatea Uricani

Spre Localitatea Câmpu lui Neag



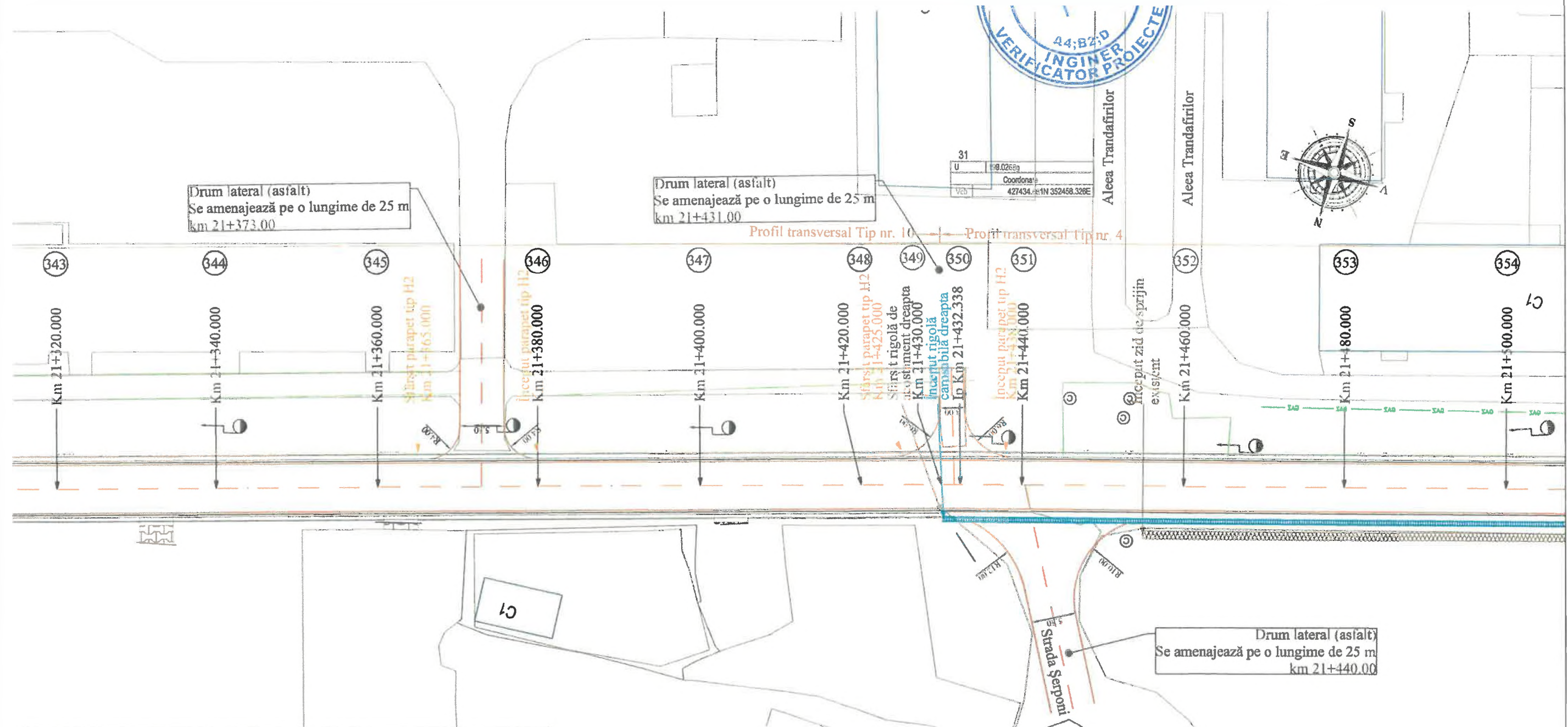
30			
v(km/h)	50	L(m)	0,000
U	189,8572g	Laj(m)	0,000
R(m)	530,000	Cj(m)	54,441
Tl(m)	42,310	Bj(m)	1,886
Taj(m)	42,310	Taj(m)	42,310
f(%)	0,000	fj(%)	0,000
ksj(m)	0,000	esj(m)	0,000
Coordonate			
Vcb	427518,889N	352702,342E	
Va	427518,889N	352702,342E	
Tl	427538,862N	352738,841E	
Taj	427538,862N	352738,841E	
Tee	427505,087N	352682,346E	
Te	427505,087N	352682,346E	

Drum lateral (pământ)
Se amenajează pe o lungime de 44 m
km 21+210.00

LEGENDĂ	
	- Axă drum;
	- Margine parte carosabilă;
	- Bandă de încadrare;
	- Acostament;
	- Șanț nepereat;
	- Șanț pereat;
	- Rigolă pereată;
	- Rigolă de acostament;
	- Șanț ranforsat;
	- Rigolă carosabilă;
	- Limită de proprietate;
	- Accese la proprietăți;
	- Conductă gaz;
	- Zid de sprijin existent;
	- Zid de sprijin din beton proiectat;
	- Zid de sprijin din gabioane proiectat;
	- Parapet tip H2;
	- Podeț dalat tip P2, D3, D4;
	- Podeț tubular Ø300, Ø600, Ø1000;
	- Stâlp existent;



Verificator / expert	Nume	Semnatura	Cerință	Referat / Expertiza Nr. / Data
	S.C. ROAD DESIGN S.R.L. Moșnița Nouă, Str. Nucilor, Nr.13 Tel. 0732 703 381, 0733 918 482 J35/2436/2008, RO 24132190 e-mail: office@tmproiect.ro www.tmproiect.ro			Denumire proiect: Consolidare DN 66A Km 16+624 - 23+800
Șef proiect				Proiect nr. 414/2021
Proiectat				Faza P.T.
Desenat				
Verificat				
Scara 1:500			Denumire planșă: Plan de situație DN66A - Km 21+140 - Km 21+320	Planșa PS-26



LEGENDĂ	
- Axă drum;	- Zid de sprijin existent;
- Margine parte carosabilă;	- Zid de sprijin din beton proiectat;
- Bandă de încadrare;	- Zid de sprijin din gabioane proiectat;
- Acostament;	- Parapet tip H2;
- Șanț nepereat;	- Podet dalat tip P2, D3, D4;
- Șanț pereat;	- Podet tubular Ø300, Ø600, Ø1000;
- Rigolă pereată;	- Stâlp existent;
- Rigolă de acostament;	
- Șanț ranforsat;	
- Rigolă carosabilă;	
- Limită de proprietate;	
- Accese la proprietăți;	
- Conductă gaz;	



Verificator / expert	Nume	Semnatura	Cerință	Referat / Expertiza Nr. / Data
	S.C. ROAD DESIGN S.R.L. Moșița Nouă, Str. Nucilor, Nr.12 Tel. 0732 703 381, 0733 918 482 J35/2436/2008, RO 24132190 e-mail: office@tmproiect.ro www.tmproiect.ro		Denumire proiect:	Consolidare DN 66A Km 16+624 - 23+800
Șef proiect	i		Beneficiar:	C.N.A.I.R. S.A. București - D.R.D.P. Timișoara
Proiectat	i		Scara	1:500
Desenat	i		Denumire planșă:	Plan de situație DN66A - Km 21+320 - Km 21+500
Verificat	i			Proiect nr. 414/2021
				Faza P.T.
				Planșa PS-27

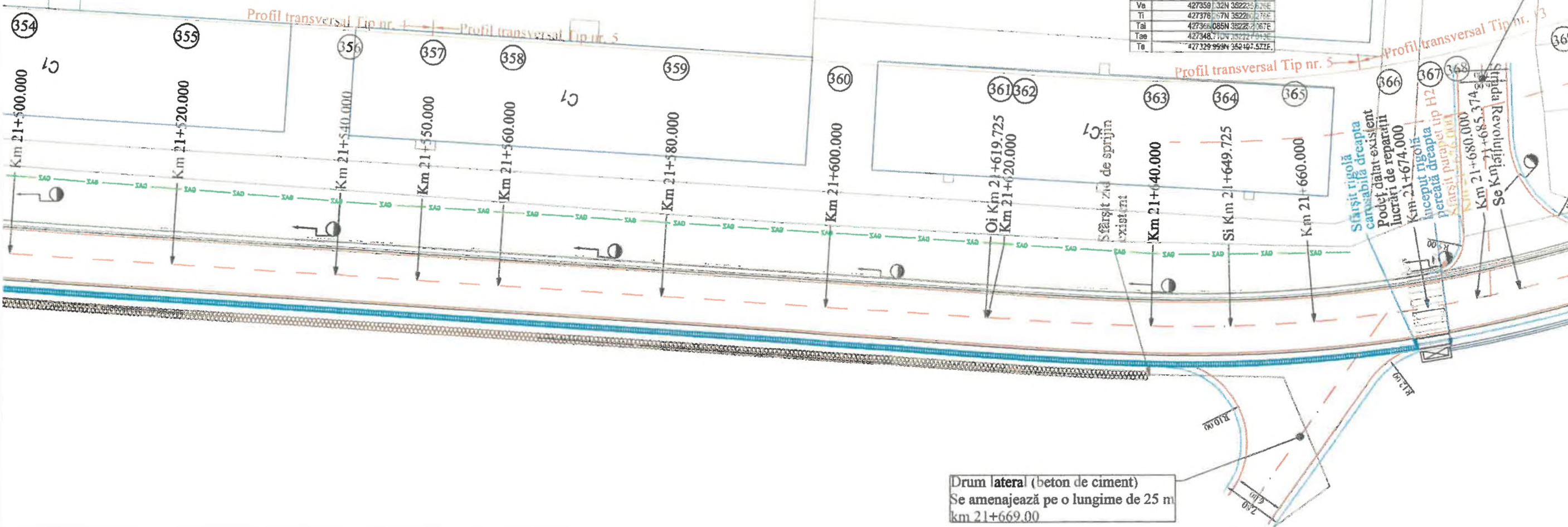
Spre Localitatea Petroșani

Localitatea Uricani

Spre Localitatea Câmpu lui Neag



V:km/h	50	L:km	30.600
U	175.41543	L:km	30.000
R:m	170.000	Q:km	35.874
Ti:m	48.278	a:m	0.935
Ti:m	48.278	a:m	17.850
P%:	5.000	(m)	11.000
Ics:m	30.000	(m)	0.200



LEGENDĂ	
- Axă drum;	- Zid de sprijin existent;
- Margine parte carosabilă;	- Zid de sprijin din beton proiectat;
- Bandă de încadrare;	- Zid de sprijin din gabioane proiectat;
- Acostament;	- Parapet tip H2;
- Șanț nepereat;	- Podet dalat tip P2, D3, D4;
- Șanț peret;	- Podet tubular Ø300, Ø600, Ø1000;
- Rigolă peretă;	- Stâlp existent;
- Rigolă de acostament;	
- Șanț ranforsat;	
- Rigolă carosabilă;	
- Limită de proprietate;	
- Accese la proprietăți;	
- Conductă gaz;	



Verificator / expert	Nume	Semnatura	Cerință	Referat / Expertiza Nr. / Data	Proiect nr.
	S.C. ROAD DESIGN S.R.L. Moșnița Nouă, Str. Nucilor, Nr.11 Tel. 0732 703 381, 0733 918 482 J35/2436/2008, RO 24132190 e-mail: office@tmproiect.ro www.tmproiect.ro		Denumire proiect:	Consolidare DN 66A Km 16+624 - 23+800	414/2021
			Beneficiar:	C.N.A.I.R. S.A. București - D.R.D.P. Timișoara	Faza P.T.
			Scara 1:500	Denumire planșă: Plan de situație DN66A - Km 21+500- Km 21+680	Planșa PS-28

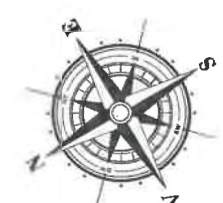
Spre Localitatea Petroșani

Localitatea Valea de Brazi

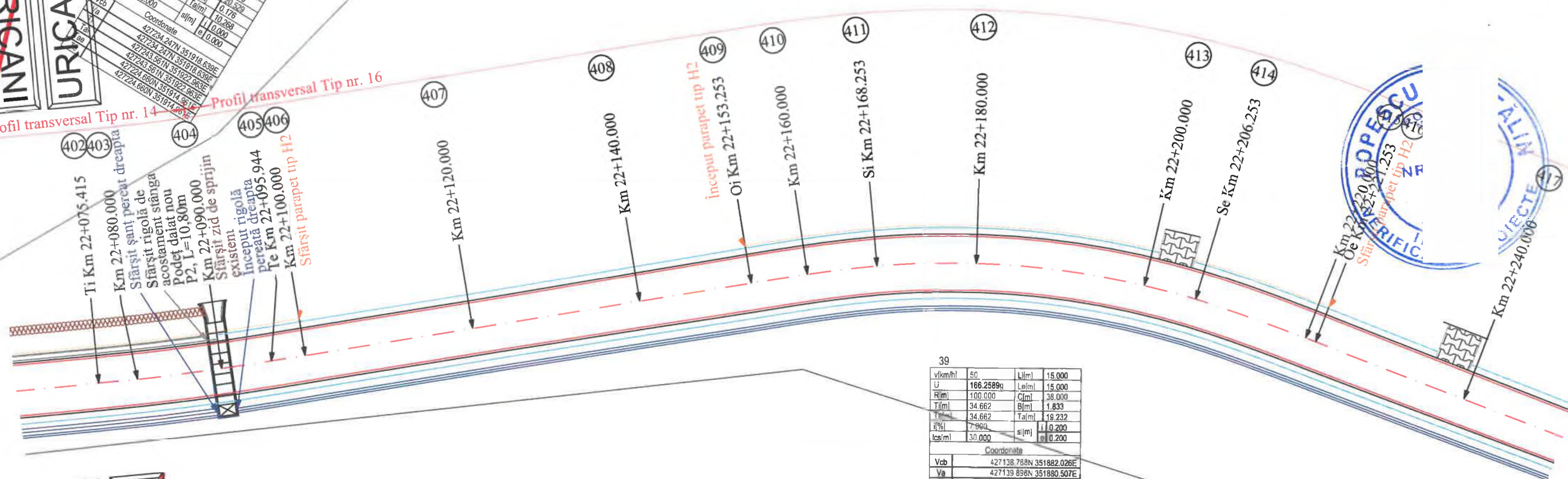
Spre Localitatea Câmpu lui Neag

URICANI

U	v(km/h)	50	L(lm)	0,000
R	m	166,6439	Lc(lm)	0,000
T	m	300,000	Cj(m)	0,000
V	%	10,268	Ci(m)	20,529
i	%	2,500	Ta(m)	0,176
l	cm	30,000	Ta(m)	10,268
l	cm	30,000	s(m)	0,200
Coordonate				
Vcb	E	427234,247N	351918,639E	
Va	E	427234,247N	351918,639E	
Ti	E	427243,561N	351922,961E	
Tal	E	427243,561N	351922,961E	
Tag	E	427224,660N	351814,963E	
Te	E	427224,660N	351814,963E	



Profil transversal Tip nr. 14
Profil transversal Tip nr. 16



VALEA DE BRAZI

39

U	v(km/h)	50	L(lm)	15,000
R	m	166,2589	Lc(lm)	15,000
T	m	100,000	Cj(m)	38,000
V	%	34,662	Bl(m)	1,833
i	%	34,662	Ta(m)	19,232
l	cm	7,900	Ta(m)	10,200
l	cm	30,000	s(m)	0,200
Coordonate				
Vcb	E	427138,788N	351882,026E	
Va	E	427139,898N	351880,507E	
Ti	E	427171,151N	351894,439E	
Tal	E	427157,288N	351888,720E	
Tag	E	427126,795N	351866,429E	
Te	E	427117,139N	351854,956E	

LEGENDĂ

	- Axă drum;		- Zid de sprijin existent;
	- Margine parte carosabilă;		- Zid de sprijin din gabioane proiectat;
	- Bandă de încălzire;		- Parapet tip H2;
	- Acostament;		- Podeț dalat tip P2, D3, D4;
	- Șanț nepereat;		- Podeț tubular Ø300, Ø600, Ø1000;
	- Șanț pereat;		- Stâlp existent;
	- Șanț ranforsat;		
	- Rigolă pereată;		
	- Rigolă de acostament;		
	- Șanț ranforsat;		
	- Rigolă carosabilă;		
	- Limită de proprietate;		
	- Accese la proprietăți;		
	- Conductă gaz;		



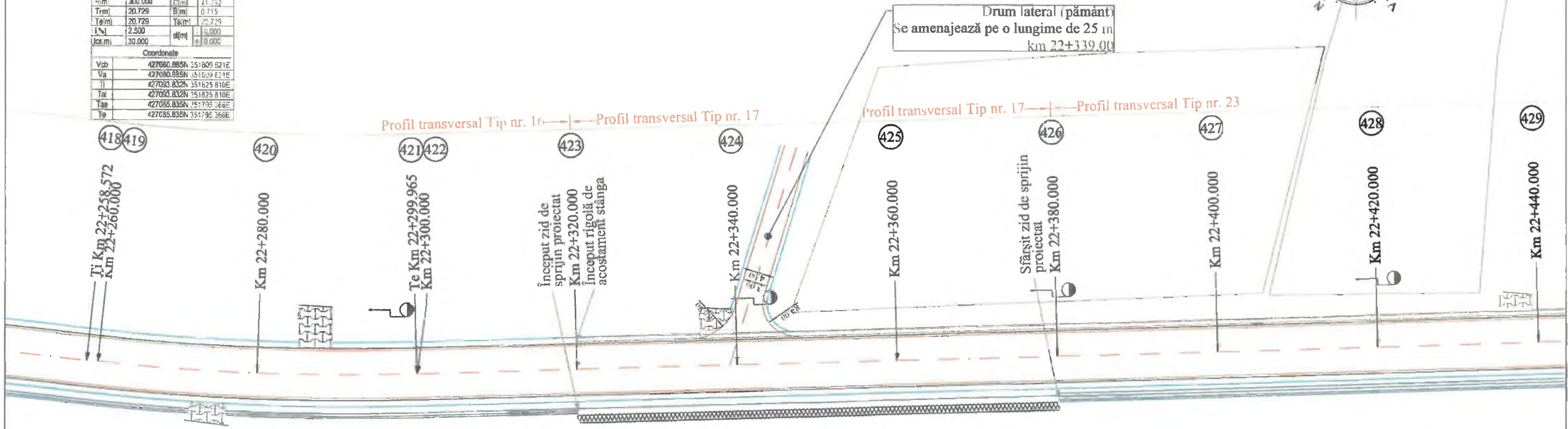
Verificator / expert	Nume	Semnatura	Cerință	Referat / Expertiza Nr. / Data
	S.C. ROAD DESIGN S.R.L. Moșnița Nouă, Str. Nucilor, Nr. 12 Tel. 0732 703 381, 0733 918 482 J35/2436/2008, RO 24132190 e-mail: office@tmproiect.ro www.tmproiect.ro			
Șef proiect			Denumire proiect:	Consolidare DN 66A Km 16+624 - 23+800
Proiectat			Beneficiar:	C.N.A.I.R. S.A. București - D.R.D.P. Timișoara
Desenat			Scara	1:500
Verificat			Denumire planșă:	Plan de situație DN66A - Km 22+080 - Km 22+240
				Proiect nr. 414/2021
				Faza P.T.
				Planșa PS-31

Spre Localitatea Petroșani

Localitatea Valea de Brazi

Spre Localitatea Câmpu lui Neag

40			
Varietate	50	Limită	0.000
U	191.21635	L ₁ (m)	0.000
R ₁ (m)	300.000	C ₁ (m)	41.352
T ₁ (m)	20.729	B ₁ (m)	0.715
T ₂ (m)	20.729	T ₂ (m)	20.729
L ₂ (m)	2.500	sl ₁ (m)	0.000
l ₃ (m)	30.000	sl ₂ (m)	0.000
Coordonate			
Vcb	427080.885N	551809.621E	
Va	427080.885N	551659.621E	
U	427081.832N	551625.810E	
Tal	427081.832N	551825.810E	
Tae	427085.835N	551795.366E	
Te	427085.835N	551795.366E	



LEGENDĂ	
	- Axă drum;
	- Margine parte carosabilă;
	- Bandă de încadrare;
	- Acostament;
	- Șanț nepereat;
	- Șanț pereat;
	- Rigolă pereată;
	- Rigolă de acostament;
	- Șanț ranforsat;
	- Rigolă carosabilă;
	- Limită de proprietate;
	- Accese la proprietăți;
	- Conductă gaz;
	- Zid de sprijin existent;
	- Zid de sprijin din beton proiectat;
	- Zid de sprijin din gabioane proiectat;
	- Parapet tip H2;
	- Podeț dalat tip P2, D3, D4;
	- Podeț tubular Ø300, Ø600, Ø1000;
	- Stâlp existent;

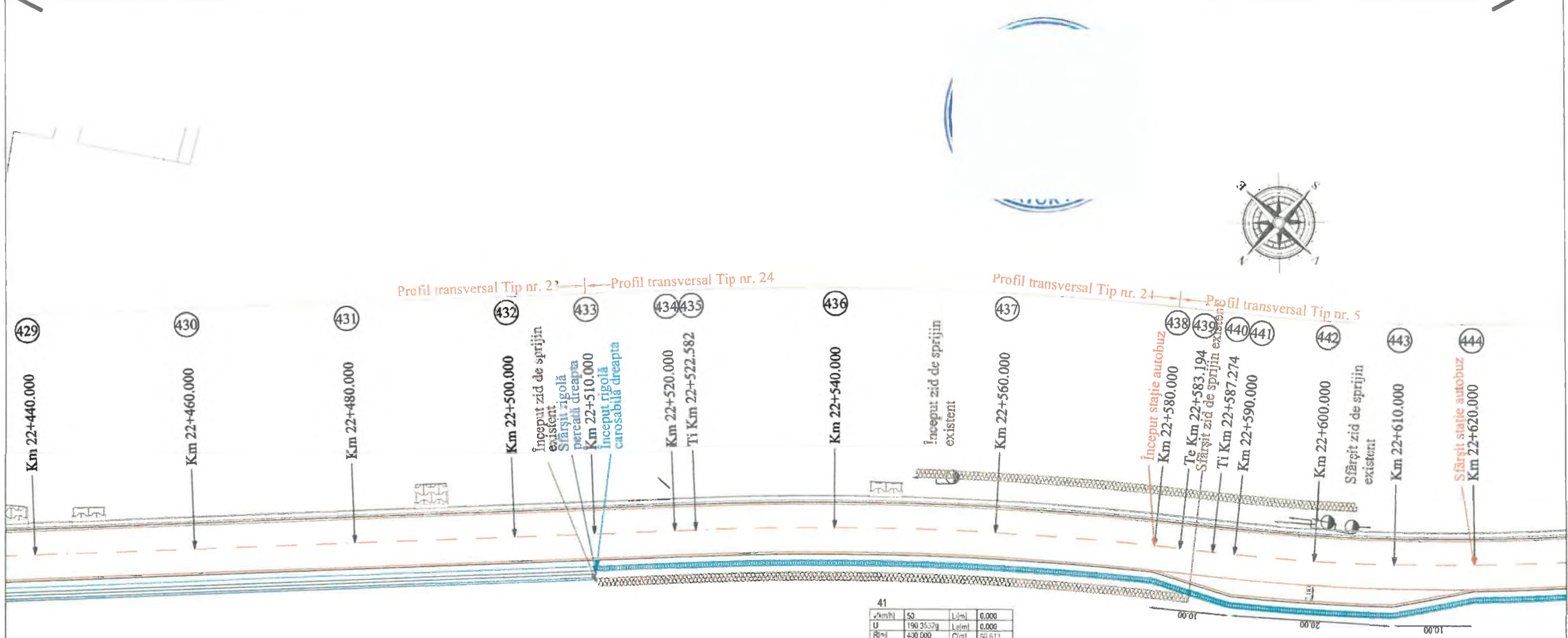


Verificator / expert	Nume	Semnatura	Cerință	Referat / Expertiza Nr. / Data
	S.C. ROAD DESIGN S.R.L. Moșnița Nouă, Str. Nucilor, Nr.12 Tel. 0732 703 381, 0733 918 482 J35/2436/2008, RO 24132190 e-mail: office@tmproiect.ro www.tmproiect.ro			
Șef proiect Proiectat Desenat Verificat			Denumire proiect: Consolidare DN 66A Km 16+624 - 23+800 Beneficiar: C.N.A.I.R. S.A. București - D.R.D.P. Timișoara	Proiect nr. 414/2021 Faza P.T. Denumire planșă: Plan de situație DN66A - Km 22+260 - Km 22+440 Planșa PS-32
Scara 1:500				

Spre Localitatea Petroșani

Localitatea Valea de Brazi

Spre Localitatea Câmpu lui Neag



41

v(km/h)	50	L(m)	0.000
U	190.3532y	L(m)	0.000
R(m)	430.000	C(m)	50.613
Tl(m)	30.384	S(m)	1.151
Te(m)	30.384	Ta(m)	30.384
i(%)	0.000	a(m)	0.000
ka(m)	0.000	e	0.000

Coordonate

Vcb	426882.163N	351621.400E
Va	426882.163N	351621.400E
Tl	426904.209N	351642.280E
Tai	426904.209N	351642.280E
Tae	426863.522N	351587.431E
Te	426863.522N	351587.431E

LEGENDĂ

- Axă drum;		- Zid de sprijin existent;
- Margine parte carosabilă;		- Zid de sprijin din beton proiectat;
- Bandă de încadrare;		- Zid de sprijin din gabioane proiectat;
- Acostament;		- Parapet tip H2;
- Șanț nepercat;		- Podet dalat tip P2, D3, D4;
- Șanț percat;		- Podet tubular Ø300, Ø600, Ø1000;
- Rigolă percată;		- Stâlp existent;
- Șanț ranforsat;		
- Rigolă de acostament;		
- Rigolă carosabilă;		
- Limită de proprietate;		
- Accese la proprietăți;		
- Conductă gaz;		



Verificator / expert	Nume	Semnatura	Cerință	Referat / Expertiza Nr. / Data
	S. C. ROAD DESIGN S.R.L. Moșnița Nouă, Str. Nucilor, Nr. 12 Tel. 0732 703 381, 0733 918 482 J35/2436/2008, RO 24132190 e-mail: office@tmproiect.ro www.tmproiect.ro			
Șef proiect	i		Denumire proiect:	Consolidare DN 66A Km 16+624 - 23+800
Proiectat	i		Beneficiar:	C.N.A.I.R. S.A. București - D.R.D.P. Timișoara
Desenat	i		Scara	1:500
Verificat	i		Denumire planșă:	Plan de situație DN66A - Km 22+440 - Km 22+620
				Proiect nr. 414/2021
				Faza P.T.
				Planșa PS-33

Spre Localitatea Petroșani

Localitatea Valea de Brazi

Spre Localitatea Câmpu lui Neag

Vkm/h	50	L(m)	0.000
U	186.807	L(m)	0.000
R(m)	230.000	C(m)	47.252
T(m)	23.917	B(m)	1.240
T(m)	23.917	T(m)	23.917
R%	3.000	a(m)	0.000
ca(m)	30.000	a(m)	0.000

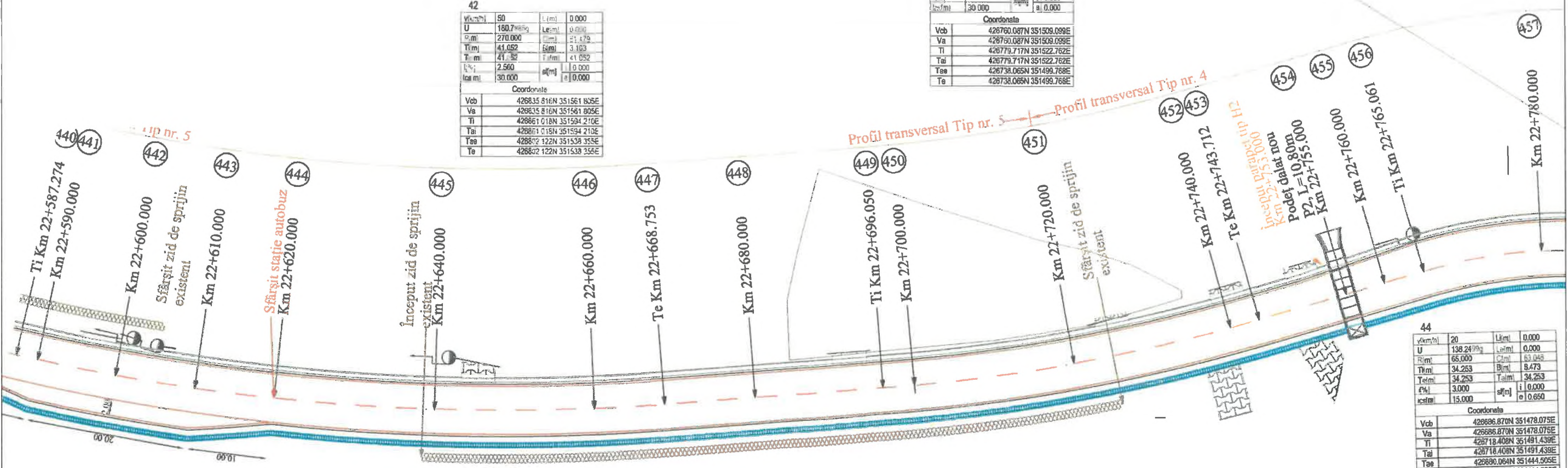
Coordonate

Vcb	426760.087N	351509.099E
Va	426760.087N	351509.099E
Ti	426779.717N	351622.762E
Tai	426779.717N	351622.762E
Tee	426738.065N	351499.768E
Te	426738.065N	351499.768E

Vkm/h	50	L(m)	0.000
U	180.7	L(m)	0.000
R(m)	270.000	C(m)	51.479
T(m)	41.052	B(m)	3.103
T(m)	41.052	T(m)	41.052
R%	2.500	a(m)	0.000
ca(m)	30.000	a(m)	0.000

Coordonate

Vcb	426835.816N	351561.805E
Va	426835.816N	351561.805E
Ti	426861.018N	351594.210E
Tai	426861.018N	351594.210E
Tee	426802.122N	351538.355E
Te	426802.122N	351538.355E



Vkm/h	20	L(m)	0.000
U	138.249	L(m)	0.000
R(m)	65.000	C(m)	63.045
T(m)	34.253	B(m)	8.473
T(m)	34.253	T(m)	34.253
R%	3.000	a(m)	0.000
ca(m)	15.000	a(m)	0.650

Coordonate

Vcb	426886.870N	351478.075E
Va	426886.870N	351478.075E
Ti	426718.408N	351491.439E
Tai	426718.408N	351491.439E
Tee	426890.064N	351444.505E
Te	426890.064N	351444.505E

LEGENDĂ	
- Axă drum;	- Zid de sprijin existent;
- Margine parte carosabilă;	- Zid de sprijin din beton proiectat;
- Bandă de încadrare;	- Zid de sprijin din gabioane proiectat;
- Acostament;	- Parapet tip H2;
- Șanț nepereat;	- Podeț dalat tip P2, D3, D4;
- Șanț pereat;	- Podeț tubular Ø300, Ø600, Ø1000;
- Rigolă percată;	- Stâlp existent;
- Rigolă de acostament;	
- Șanț ranforsat;	
- Rigolă carosabilă;	
- Limită de proprietate;	
- Accese la proprietăți;	
- Conductă gaz;	



Verificator / expert	Nume	Semnatura	Cerință	Referat / Expertiza Nr. / Data
	S.C. ROAD DESIGN S.R.L. Moșnița Nouă, Str. Nucilor, Nr. 12 Tel. 0732 703 381, 0733 918 482 J35/2436/2008, RO 24132190 e-mail: office@tmproiect.ro www.tmproiect.ro		Denumire proiect:	Consolidare DN 66A Km 16+624 - 23+800
Șef proiect			Beneficiar:	C.N.A.I.R. S.A. București - D.R.D.P. Timișoara
Proiectat			Scara	1:500
Desenat			Denumire planșă:	Plan de situație DN66A - Km 22+590 - Km 22+780
Verificat				Proiect nr. 414/2021
				Faza P.T.
				Planșa PS-34

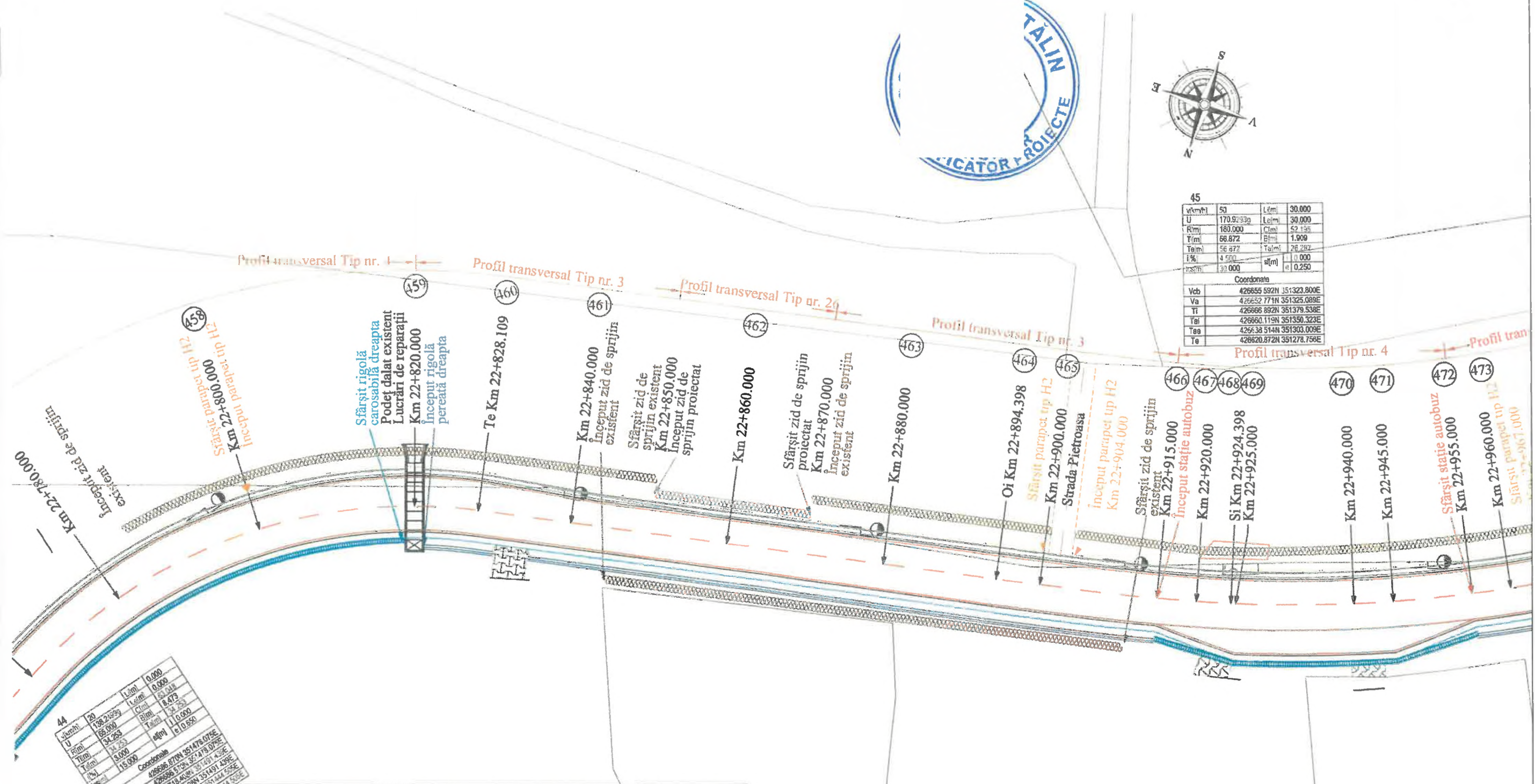
Spre Localitatea Petroșani

Localitatea Valea de Brazi

Spre Localitatea Câmpu lui Neag



45			
Vmax/h	50	L(m)	30.000
U	170.9233g	Lc(m)	30.000
R(m)	180.000	C(m)	52.158
T(m)	66.872	B(m)	1.900
Ta(m)	56.872	Ta(m)	26.282
I%	4.500	al(m)	1.000
h(m)	30.000	el	0.250
Coordonate			
Vcb	426655.592N	351323.800E	
Va	426652.771N	351325.089E	
Ti	426666.892N	351379.538E	
Tai	426660.119N	351350.323E	
Taa	426638.514N	351303.009E	
Te	426620.872N	351278.768E	



44			
Vmax/h	50	L(m)	0.000
U	170.2199g	Lc(m)	0.000
R(m)	180.000	C(m)	50.048
T(m)	94.263	B(m)	8.473
Ta(m)	8.000	Ta(m)	24.253
I%	15.000	al(m)	1.000
h(m)	15.000	el	0.500
Coordonate			
Vcb	426686.870N	351478.075E	
Va	426686.870N	351478.075E	
Ti	426718.434N	351491.435E	
Tai	426718.434N	351491.435E	
Te	426680.434N	351444.505E	

LEGENDĂ

	- Axă drum;		- Zid de sprijin existent;
	- Margine parte carosabilă;		- Zid de sprijin din beton proiectat;
	- Bandă de încadrare;		- Zid de sprijin din gabioane proiectat;
	- Acostament;		- Parapet tip H2;
	- Șanț nepereat;		- Podeț dalat tip P2, D3, D4;
	- Șanț pereat;		- Podeț tubular Ø300, Ø600, Ø
	- Rigolă pereată;		- Stâlp existent;
	- Rigolă de acostament;		
	- Șanț ranforsat;		
	- Rigolă carosabilă;		
	- Limită de proprietate;		
	- Accese la proprietăți;		
	- Conductă gaz;		

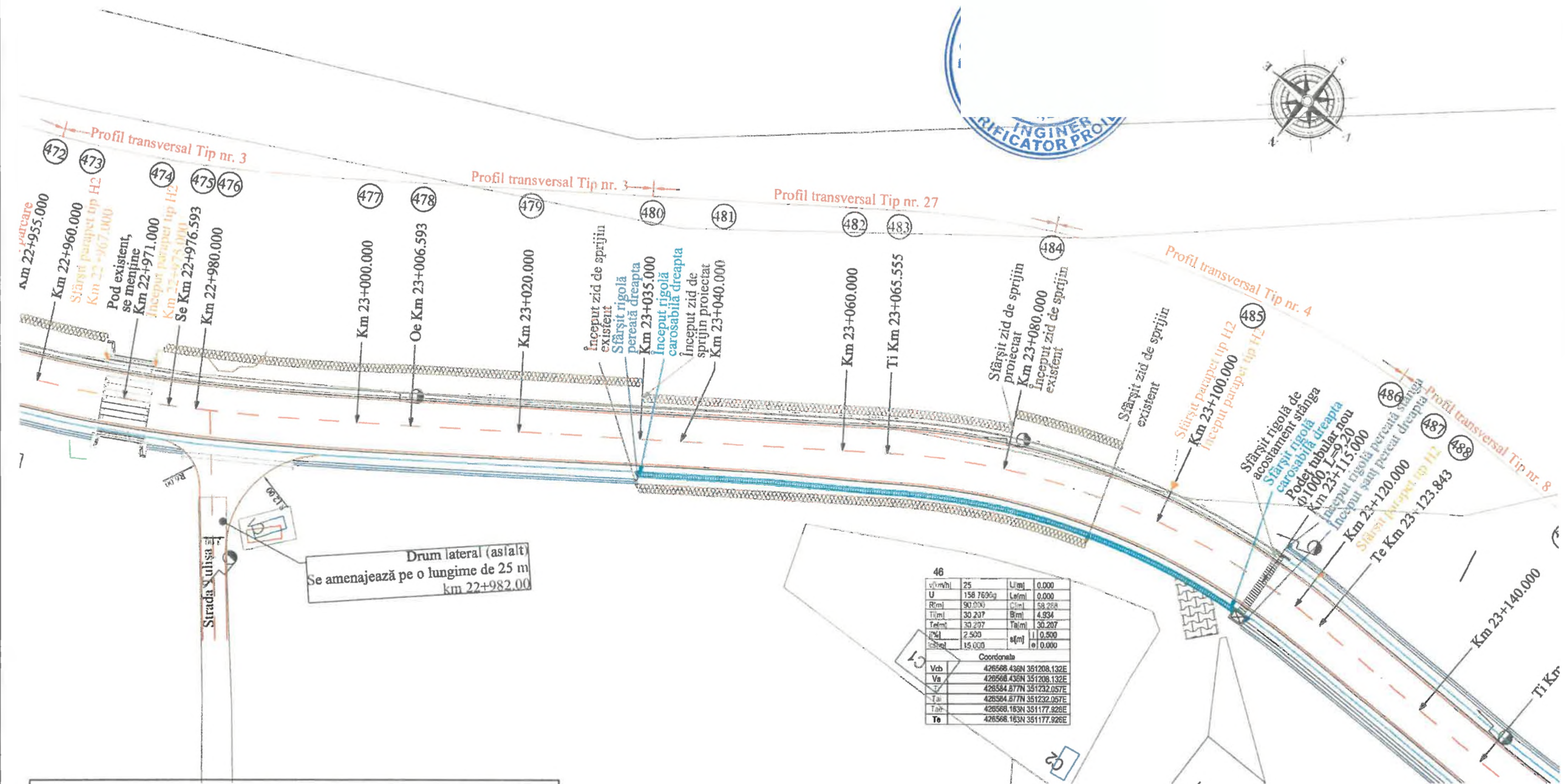


Verificator / expert	Nume	Semnatura	Cerință	Referat / Expertiza Nr. / Data
	S.C. ROAD DESIGN S.R.L. Moșnița Nouă, Str. Nucilor, Nr. 12 Tel. 0732 703 381, 0733 918 482 135/2436/2008, RO 24132190 e-mail: office@tmproiect.ro www.tmproiect.ro			Denumire proiect: Consolidare DN 66A Km 16+624 - 23+800
Șef proiect				Beneficiar: C.N.A.I.R. S.A. București - D.R.D.P. Timișoara
Proiectat				Proiect nr. 414/2021
Desenat				Faza P.T.
Verificat				Scara 1:500
				Denumire planșă: Plan de situație DN66A - Km 22+780 - Km 22+960
				Planșa PS-35

Spre Localitatea Petroșani

Localitatea Valea de Brazi

Spre Localitatea Câmpu lui Neag



46	U	158.7690g	U(m)	0,000
	R(m)	90,000	L(m)	0,000
	T(m)	30,207	B(m)	58,288
	T(m)	30,207	T(m)	4,934
	H(m)	2,500	T(m)	30,207
	Te(m)	15,000	e(m)	0,500
			e(m)	0,000
Coordonate				
Vob		426568.436N	351208.132E	
Va		426568.436N	351208.132E	
Tai		426564.877N	351232.057E	
Ta		426564.877N	351232.057E	
Tob		426568.183N	351177.926E	
Te		426568.183N	351177.926E	

LEGENDĂ	
	- Axă drum;
	- Margine parte carosabilă;
	- Bandă de încadrare;
	- Acostament;
	- Șanț nepereat;
	- Șanț pereat;
	- Rigolă pereată;
	- Rigolă de acostament;
	- Șanț ranforsat;
	- Rigolă carosabilă;
	- Limită de proprietate;
	- Accese la proprietăți;
	- Conductă gaz;
	- Zid de sprijin existent;
	- Zid de sprijin din beton proiectat;
	- Zid de sprijin din gabioane proiectat;
	- Parapet tip H2;
	- Podet dalat tip P2, D3, D4;
	- Podet tubular Ø300, Ø600, Ø1000;
	- Stâlp existent;

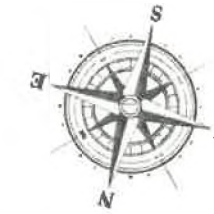


Verificator / expert	Nume	Semnatura	Cerință	Referat / Expertiza Nr. / Data
	S. C. ROAD DESIGN S.R.L. Moșnița Nouă, Str. Nucilor, Nr. 12 Tel. 0732 703 381, 0733 918 482 J35/2436/2008, RO 24132190 e-mail: office@tmproiect.ro www.tmproiect.ro			
Șef proiect			Denumire proiect:	Consolidare DN 66A Km 16+624 - 23+800
Proiectat			Beneficiar:	C.N.A.I.R. S.A. București - D.R.D.P. Timișoara
Desenat			Scara	1:500
Verificat			Denumire planșă:	Plan de situație DN66A - Km 22+960 - Km 23+140
				Proiect nr. 414/2021
				Faza P.T.
				Planșa PS-36

Spre Localitatea Petroșani

Localitatea Valea de Brazi

Spre Localitatea Cîmpu lui Neag



47

v[km/h]	25	L[m]	0.000
U	182.34	L[m]	0.000
R[m]	123.020	C[m]	31.284
T[m]	16.749	B[m]	1.183
Ta[m]	16.749	Ta[m]	18.749
Ta[m]	0.000	aj[m]	0.000
ba[m]	15.000	aj[m]	0.300

Coordonate

Vcb	426568.778N	351135.248E
Va	426568.778N	351135.248E
Ti	426565.929N	351151.984E
Tai	426565.929N	351151.984E
Tae	426561.045N	351118.178E
Te	426561.045N	351118.178E

48

v[km/h]	25	L[m]	0.000
U	177.1703	L[m]	0.000
R[m]	120.000	C[m]	41.334
T[m]	21.750	B[m]	1.955
Ta[m]	21.750	Ta[m]	21.750
Ta[m]	0.000	aj[m]	0.300
ba[m]	15.000	aj[m]	0.300

Coordonate

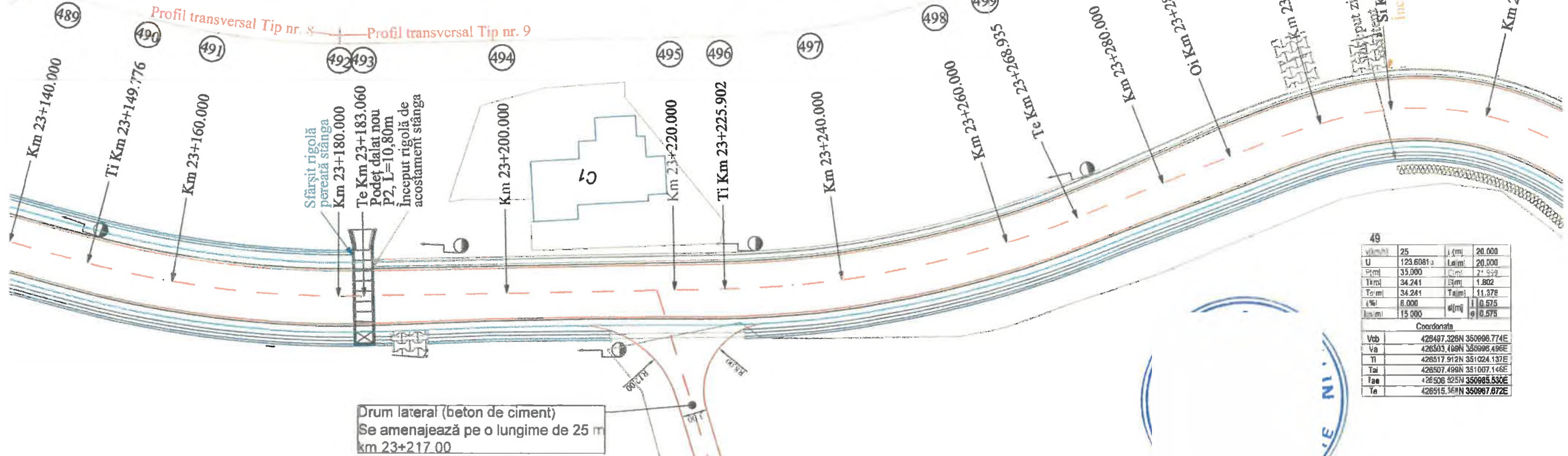
Vcb	426542.799N	351057.216E
Va	426542.799N	351057.216E
Ti	426548.943N	351078.081E
Tai	426548.943N	351078.081E
Tae	426529.723N	351033.836E
Te	426529.723N	351033.836E

49

v[km/h]	25	L[m]	20.000
U	123.6081	L[m]	20.000
R[m]	35.900	C[m]	71.932
T[m]	34.241	B[m]	1.802
Ta[m]	34.241	Ta[m]	11.378
Ta[m]	6.000	aj[m]	0.575
ba[m]	15.000	aj[m]	0.575

Coordonate

Vcb	426497.326N	350986.774E
Va	426503.488N	350986.496E
Ti	426517.912N	351024.137E
Tai	426507.499N	351007.146E
Tae	426506.525N	350985.530E
Te	426515.56N	350967.872E



LEGENDĂ

	- Axă drum;		- Zid de sprijin existent;
	- Margine parte carosabilă;		- Zid de sprijin din beton proiectat;
	- Bandă de încadrare;		- Zid de sprijin din gabioane proiectat;
	- Acostament;		- Parapet tip H2;
	- Șanț nepereat;		- Podet dalat tip P2, D3, D4;
	- Șanț pereat;		- Podet tubular Ø300, Ø600, Ø1000;
	- Rigolă pereată;		- Stâlp existent;
	- Rigolă de acostament;		
	- Șanț ranforsat;		
	- Rigolă carosabilă;		
	- Limită de proprietate;		
	- Accese la proprietăți;		
	- Conductă gaz;		

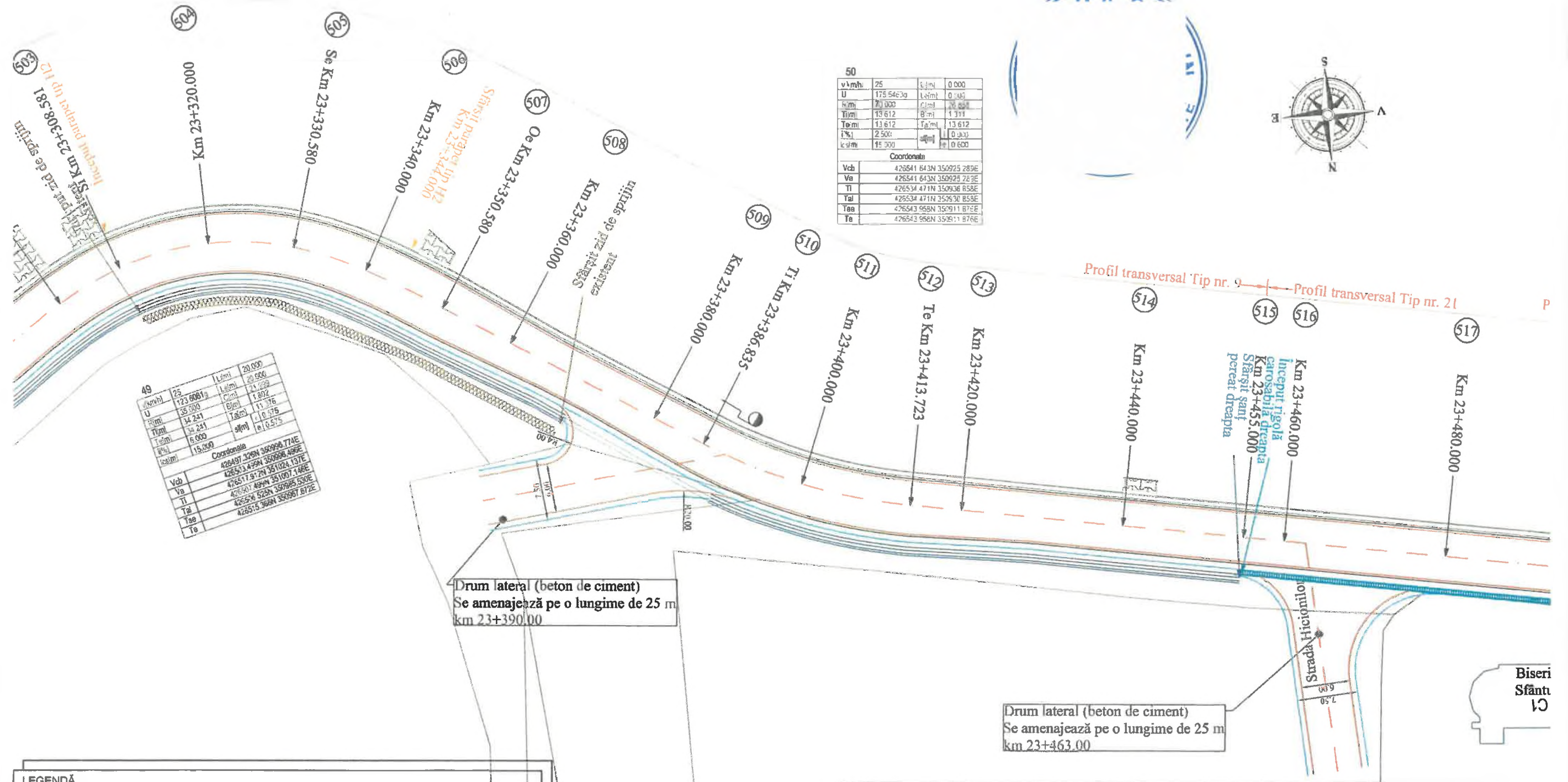


Verificator / expert	Nume	Semnatura	Cerință	Referat / Expertiza Nr. / Data
 S.C. ROAD DESIGN S.R.L. Moșnița Nouă, Str. Nucilor, Nr.12 Tel. 0732 703 381, 0733 918 482 J35/2436/2008, RO 24132190 e-mail: office@tmproiect.ro www.tmproiect.ro			Denumire proiect:	Consolidare DN 66A Km 16+624 - 23+800
				Beneficiar:
Șef proiect	Proiectat	Desenat	Verificat	Proiect nr. 414/2021
				Faza P.T.
			Scara 1:500	Denumire planșă: Plan de situație DN66A - Km 23+140 - Km 23+320
				Planșă PS-37

Spre Localitatea Petroșani

Localitatea Valea de Brazi

Spre Localitatea Câmpu lui Neag



50			
v (km/h)	25	L (m)	0.000
U	175.54630	L (m)	0.000
h (m)	70.000	C (m)	0.000
T (m)	13.612	B (m)	1.311
T (m)	13.612	F (m)	13.612
i (%)	2.500	h (m)	0.000
L (m)	18.000	h (m)	0.600
Coordonate			
Vch	426541.643N	350925.289E	
Va	426541.643N	350925.289E	
Ti	426534.471N	350936.858E	
Tal	426534.471N	350936.858E	
Taa	426543.958N	350911.872E	
Te	426543.958N	350911.872E	

49			
v (km/h)	25	L (m)	0.000
U	123.60610	L (m)	0.000
h (m)	35.000	C (m)	1.802
T (m)	34.241	B (m)	11.76
T (m)	34.241	F (m)	0.075
i (%)	5.000	h (m)	0.575
L (m)	15.000	h (m)	
Coordonate			
Vch	426497.326N	350996.774E	
Va	426513.499N	350996.496E	
Ti	426517.817N	351024.137E	
Tal	426517.817N	351024.137E	
Taa	426526.523N	350985.530E	
Te	426515.368N	350967.672E	

LEGENDĂ	
- Axă drum;	- Zid de sprijin existent;
- Margine parte carosabilă;	- Zid de sprijin din beton proiectat;
- Bandă de încadrare;	- Zid de sprijin din gabioane proiectat;
- Acostament;	- Parapeți tip H2;
- Șanș nepereat;	- Pod de dalat tip P2, D3, D4;
- Șanș pereat;	- Pod de tubular Ø300, Ø600, Ø1000;
- Rigolă percată;	- Stâlp existent;
- Rigolă de acostament;	
- Șanș ranforsat;	
- Rigolă carosabilă;	
- Limită de proprietate;	
- Accese la proprietăți;	
- Conductă gaz;	

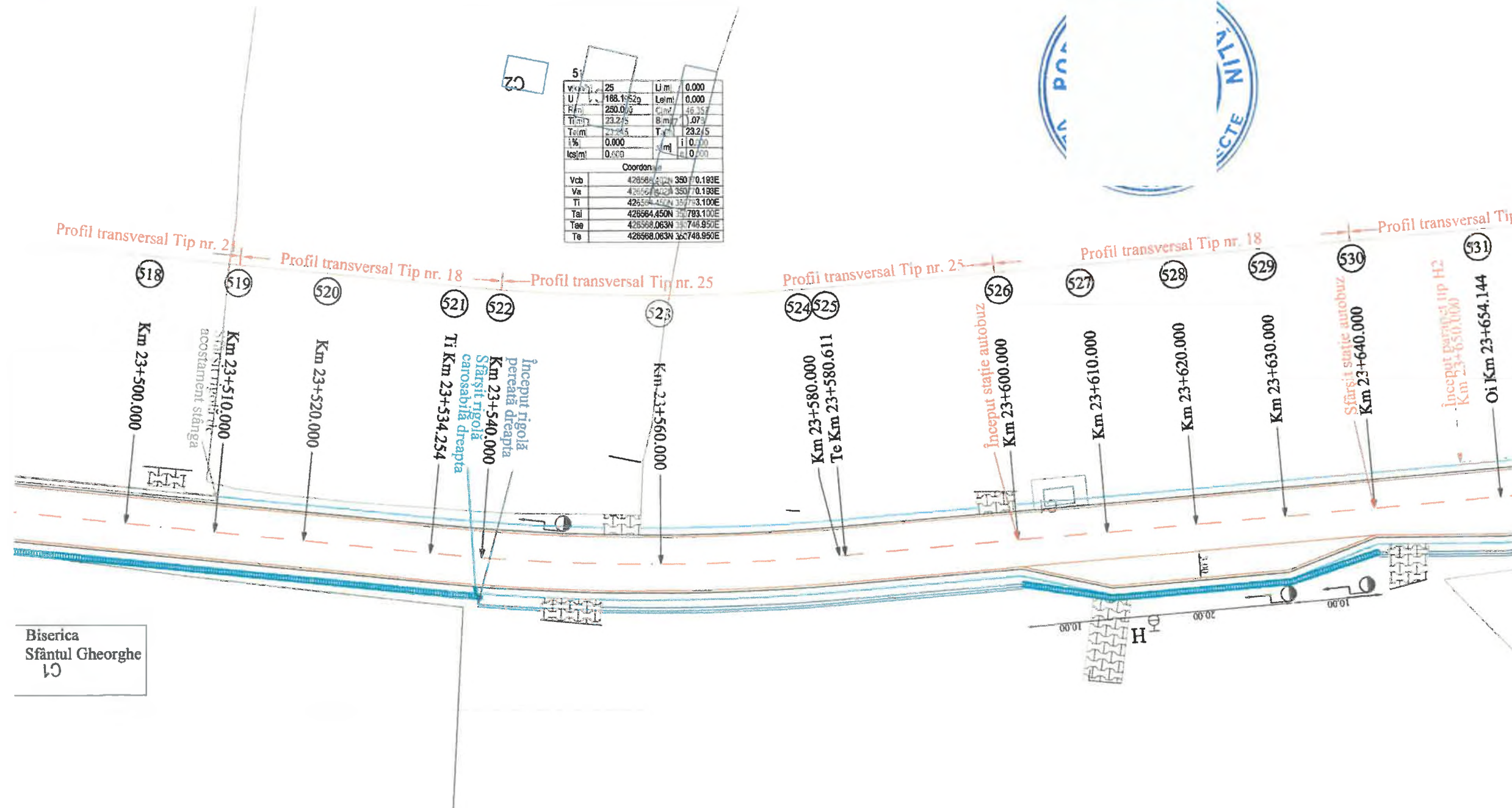


Verificator / expert	Nume	Semnatura	Cerință	Referat / Expertiza Nr. / Data	Proiect nr.
	S.C. ROAD DESIGN S.R.L. Moșnița Nouă, Str. Nucilor, Nr. 12 Tel. 0732 703 381, 0733 918 482 J35/2436/2008, RO 24132190 e-mail: office@tmproiect.ro www.tmproiect.ro			Denumire proiect: Consolidare DN 66A Km 16+624 - 23+800	414/2021
Șef proiect				Beneficiar: C.N.A.I.R. S.A. București - D.R.D.P. Timișoara	Faza P.T.
Proiectat				Scara 1:500	Planșa PS-38
Desenat				Denumire planșă: Plan de situație DN66A - Km 23+320 - Km 23+480	
Verificat					

Spre Localitatea Petroșani

Localitatea Valea de Brazi

Spre Localitatea Câmpu lui Neag



Biserica
Sfântul Gheorghe
10

LEGENDĂ	
- Axă drum;	- Zid de sprijin existent;
- Margine parte carosabilă;	- Zid de sprijin din beton proiectat;
- Bandă de încadrare;	- Zid de sprijin din gabioane proiectat;
- Acostament;	- Parapet tip H2;
- Șanț nepereat;	- Podeț dalat tip P2, D3, D4;
- Șanț pereat;	- Podeț tubular Ø300, Ø600, Ø1000;
- Rigolă perete;	- Stâlp existent;
- Rigolă de acostament;	
- Șanț ranforsat;	
- Rigolă carosabilă;	
- Limită de proprietate;	
- Accese la proprietăți;	
- Conductă gaz;	

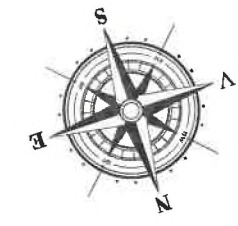


Verificator / expert	Nume	Semnatura	Cerință	Referat / Expertiza Nr. / Data
	S.C. ROAD DESIGN S.R.L. Moșnița Nouă, Str. Nucilor, Nr.12 Tel. 0732 703 381, 0733 918 482 J35/2436/2008, RO 24132190 e-mail: office@tmproiect.ro www.tmproiect.ro			Denumire proiect: Consolidare DN 66A Km 16+624 - 23+800
				Proiect nr. 414/2021
				Beneficiar: C.N.A.I.R. S.A. București - D.R.D.P. Timișoara
				Faza P.T.
				Denumire planșă: Plan de situație DN66A - Km 23+500 - Km 23+654
				Planșa PS-39
				Scara 1:500

Spre Localitatea Petroșani

Localitatea Valea de Brazi

Spre Localitatea Câmpu lui Neag




Profil transversal Tip nr. 25
Km 23+650.000
Km 23+660.000
Km 23+670.000
Km 23+680.000
Km 23+690.000
Km 23+700.000
Km 23+710.000
Km 23+720.000
Km 23+730.000
Km 23+740.000
Km 23+750.000
Km 23+760.000
Km 23+770.000
Km 23+780.000
Km 23+790.000
Km 23+800.000

U	176.9015g	L(lm)	0.000
R(m)	70.000	C(lm)	25.398
Ti(m)	12.840	B(lm)	1.168
Te(m)	12.840	Ta(m)	12.840
i(%)	2.500	s(lm)	0.000
lcs(lm)	15.000	e	0.600
Coordonate			
Vcb	426610.297N	350601.680E	
Va	426610.297N	350601.680E	
Ti	426601.000N	350610.537E	
Ta	426601.000N	350610.537E	
Tae	426615.845N	350590.101E	
Te	426615.845N	350590.101E	

U	184.9518g	L(lm)	0.000
R(m)	70.000	C(lm)	16.546
Ti(m)	8.312	B(lm)	0.492
Te(m)	8.312	Ta(m)	8.312
i(%)	2.500	s(lm)	0.000
lcs(lm)	15.000	e	0.600
Coordonate			
Vcb	426627.090N	350566.628E	
Va	426627.090N	350566.628E	
Ti	426623.499N	350574.124E	
Ta	426623.499N	350574.124E	
Tae	426628.827N	350558.499E	
Te	426628.827N	350558.499E	

U	147.5295g	L(lm)	28.847
R(m)	35.000	C(lm)	0.000
Ti(m)	30.072	B(lm)	0.000
Te(m)	30.072	Ta(m)	0.000
i(%)	6.000	s(lm)	1.150
lcs(lm)	15.000	e	0.000
Coordonate			
Vcb	426566.552N	350643.356E	
Va	426566.552N	350643.356E	
Ti	426566.990N	350673.425E	
Ta	426570.491N	350645.010E	
Tae	426570.491N	350645.010E	
Te	426588.325N	350622.613E	


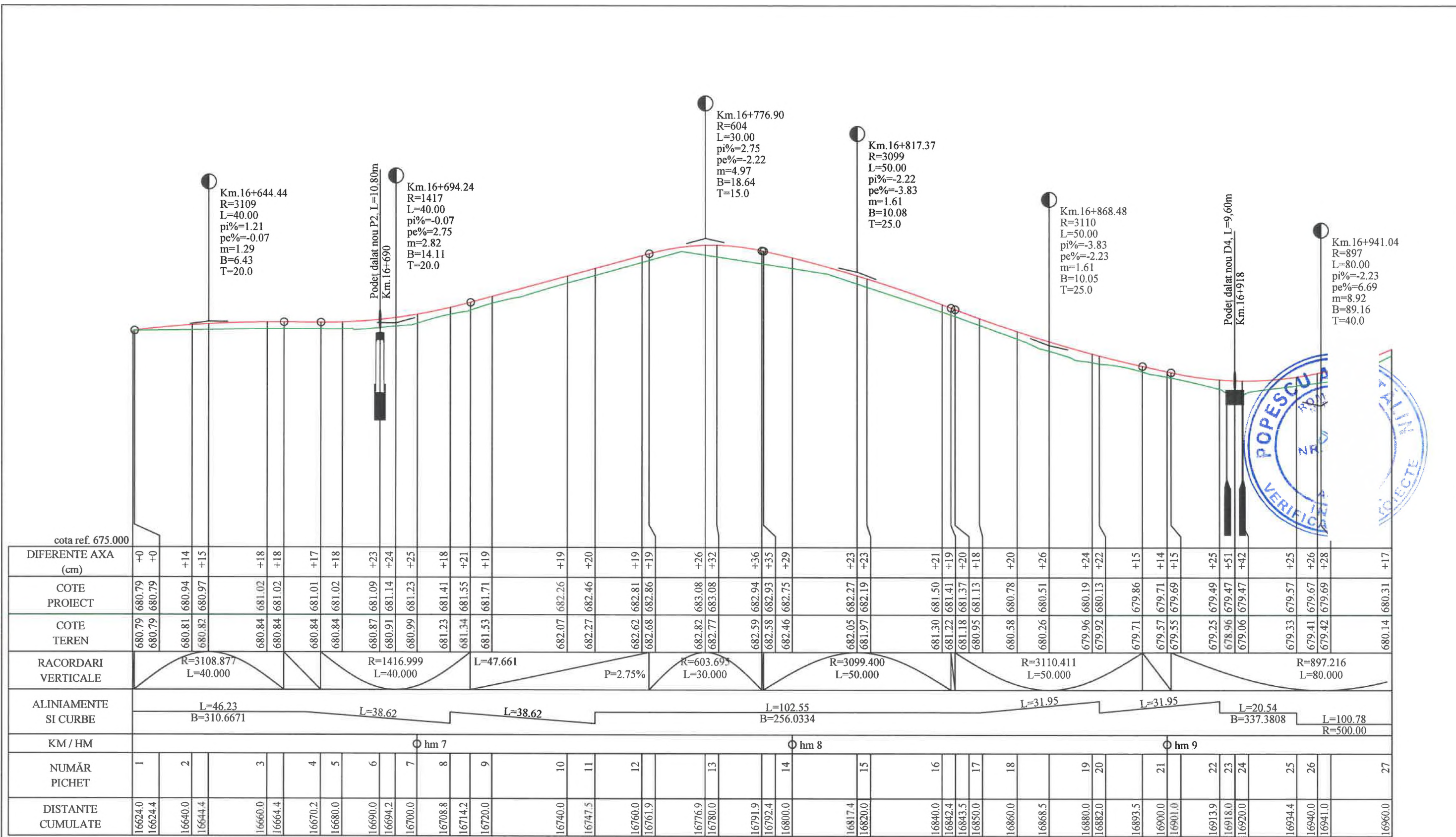
SFĂRȘIT SECTOR PROIECTAT
- DN 66A - KM 23+800.00



LEGENDĂ	
	- Axă drum;
	- Margine parte carosabilă;
	- Bandă de încadrare;
	- Acostament;
	- Șanț nepereat;
	- Șanț pereat;
	- Rigolă pereată;
	- Rigolă de acostament;
	- Șanț ranforsat;
	- Rigolă carosabilă;
	- Limită de proprietate;
	- Accese la proprietăți;
	- Conductă gaz;
	- Zid de sprijin existent;
	- Zid de sprijin din beton proiectat;
	- Zid de sprijin din gabioane proiectat;
	- Parapet tip H2;
	- Podet dalat tip P2, D3, D4;
	- Podet tubular Ø300, Ø600, Ø1000;
	- Stâlp existent;



Verificator / expert	Nume	Semnatura	Cerință	Referat / Expertiza Nr. / Data	Proiect nr.
	S. C. ROAD DESIGN S.R.L. Moșnița Nouă, Str. Nucilor, Nr.12 Tel. 0732 703 381, 0733 918 482 J35/2436/2008, RO 24132190 e-mail: office@tmproiect.ro www.tmproiect.ro			Denumire proiect: Consolidare DN 66A Km 16+624 - 23+800	414/2021
Șef proiect				Beneficiar: C.N.A.I.R. S.A. București - D.R.D.P. Timișoara	Faza P.T.
Proiectat				Scara 1:500	Planșa PS-40
Desenat				Denumire planșă: Plan de situație DN66A - Km 23+654 - Km 23+800	
Verificat					

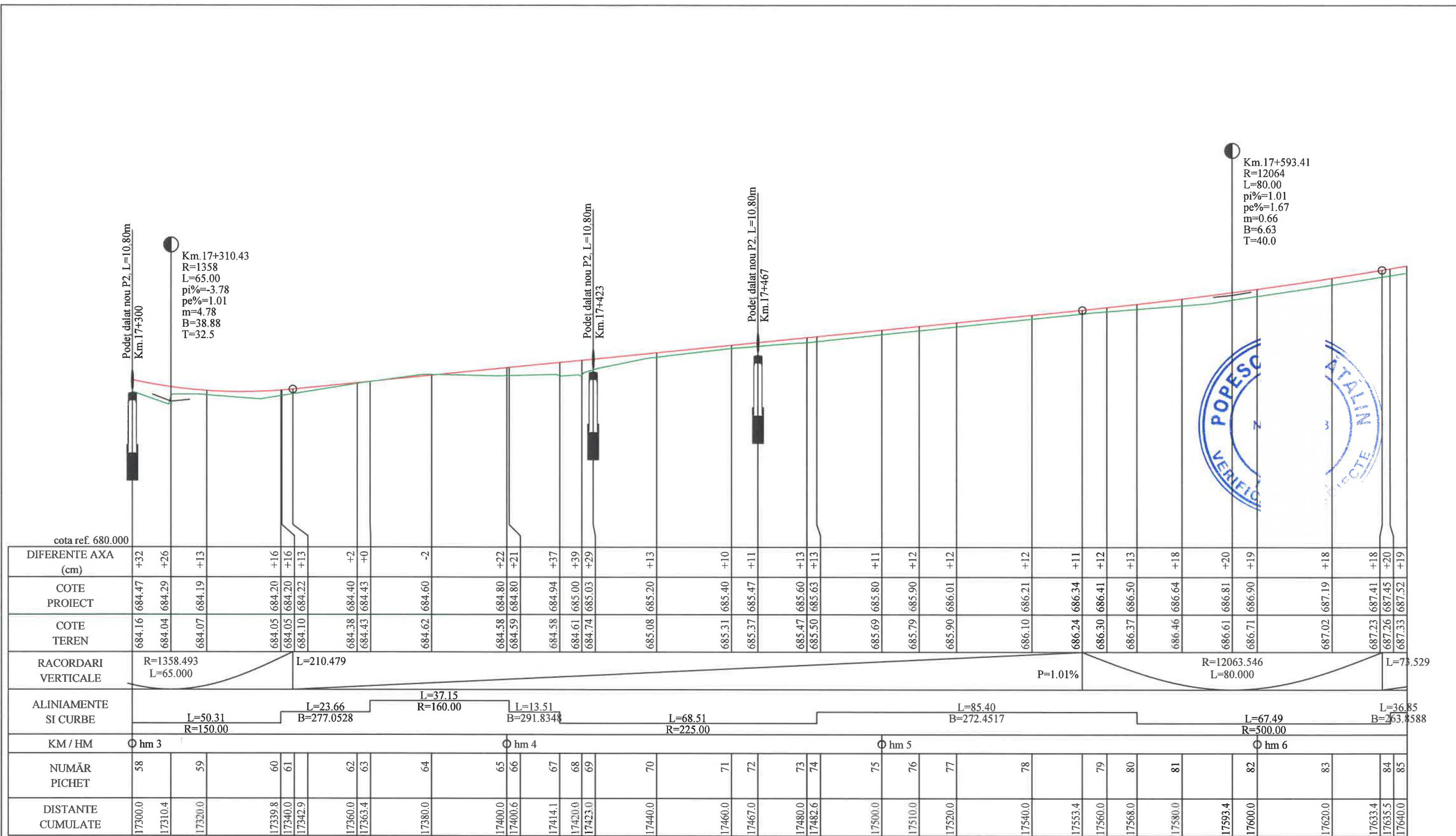


cota ref. 675.000	
DIFERENTE AXA (cm)	+0 +0 +14 +15 +18 +18 +17 +18 +23 +24 +25 +18 +21 +19 +19 +26 +32 +36 +35 +29 +23 +23 +21 +19 +20 +18 +20 +26 +24 +22 +15 +14 +15 +25 +51 +42 +25 +26 +28 +17
COTE PROIECT	680.79 680.79 680.94 680.97 681.02 681.02 681.01 681.02 681.09 681.14 681.23 681.41 681.55 681.71 682.26 682.46 682.81 682.86 683.08 683.08 682.94 682.93 682.75 682.05 682.27 682.19 681.50 681.50 681.41 681.37 681.13 680.95 680.78 680.51 680.19 680.13 679.92 679.71 679.86 679.57 679.71 679.69 679.55 679.69 679.25 679.49 678.96 679.47 679.06 679.47 679.33 679.57 679.41 679.67 679.42 679.69 680.14 680.31
COTE TEREN	680.79 680.79 680.81 680.82 680.84 681.02 680.84 680.84 680.84 680.87 680.91 680.99 681.23 681.41 681.55 681.71 682.07 682.27 682.62 682.68 682.81 682.86 682.82 683.08 682.77 683.08 682.59 682.94 682.58 682.93 682.46 682.75 682.05 682.27 681.97 682.19 681.30 681.50 681.22 681.41 681.18 681.37 680.95 681.13 680.58 680.78 680.26 680.51 679.96 680.19 679.92 680.13 679.71 679.86 679.57 679.71 679.55 679.69 679.25 679.49 678.96 679.47 679.06 679.47 679.33 679.57 679.41 679.67 679.42 679.69 680.14 680.31
RACORDARI VERTICALE	R=3108.877 L=40.000 R=1416.999 L=40.000 L=47.661 P=2.75% R=603.695 L=30.000 R=3099.400 L=50.000 R=3110.411 L=50.000 R=897.216 L=80.000
ALINIAMENTE SI CURBE	L=46.23 B=310.6671 L=38.62 L=38.62 L=102.55 B=256.0334 L=31.95 L=31.95 L=20.54 B=337.3808 L=100.78 R=500.00
KM / HM	hm 7 hm 8 hm 9
NUMAR PICHET	1 2 3 4 5 6 7 8 9 10 11 12 13 14 15 16 17 18 19 20 21 22 23 24 25 26 27
DISTANTE CUMULATE	16624.0 16624.4 16640.0 16644.4 16660.0 16664.4 16670.2 16680.0 16690.0 16694.2 16700.0 16708.8 16714.2 16720.0 16740.0 16747.5 16760.0 16761.9 16776.9 16780.0 16791.9 16792.4 16800.0 16817.4 16820.0 16840.0 16842.4 16843.5 16850.0 16860.0 16868.5 16880.0 16882.0 16893.5 16900.0 16901.0 16913.9 16918.0 16920.0 16934.4 16940.0 16941.0 16960.0

PROFIL LONGITUDINAL DN 66 DE LA 16624.000 LA 16960.000 SCARA : ORIZ 1 : 1000 VERT 1 : 100




Verificator / expert	Nume	Semnatura	Cerinta	Referat / Expertiza Nr. / Data
	S.C. ROAD DESIGN S.R.L. Moşniţa Nouă, Str. Nucilor, Nr.12 Tel. 0732 703 381, 0733 918 482 J35/2436/2008, RO 24132190 e-mail: office@tmproiect.ro www.tmproiect.ro			Denumire proiect: Consolidare DN 66A Km 16+624 - 23+800
				Beneficiar: C.N.A.I.R. S.A. Bucureşti - D.R.D.P. Timişoara
				Scara 1:1000 1:100
				Denumire planşa: Profil longitudinal DN66A - Km 16+624 - Km 16+960
				Proiect nr. 414/2021
				Faza P.T.
				Planşa PL-01

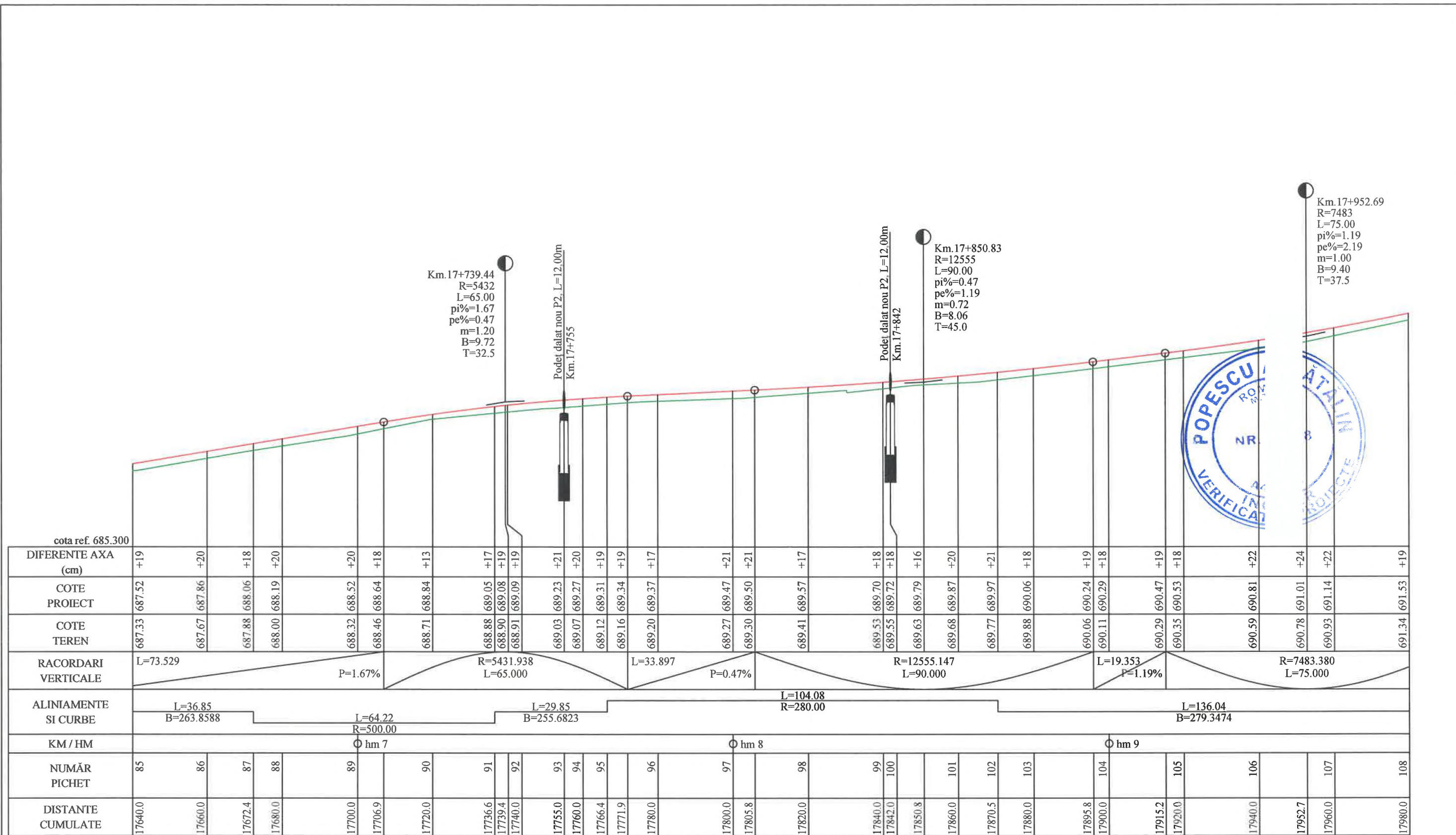


PROFIL LONGITUDINAL DN 66 DE LA 17300.000 LA 17640.000 SCARA : ORIZ 1 :1000 VERT 1 :100



Verificator / expert	Nume	Semnatura	Cerință	Referat / Expertiza Nr. / Data
		S.C. ROAD DESIGN S.R.L. Moșnița Nouă, Str. Nucilor, Nr.12 Tel. 0732 703 381, 0733 918 482 J35/2436/2008, RO 24132190 e-mail: office@tmproiect.ro www.tmproiect.ro		
Șef proiect Proiectat Desenat Verificat		Denumire proiect: Consolidare DN 66A Km 16+624 - 23+800 Beneficiar: C.N.A.I.R. S.A. București - D.R.D.P. Timișoara Scara: 1:1000 Denumire planșă: Profil longitudinal DN66A - Km 17+300 - Km 17+640 1:100		
		Proiect nr. 414/2021 Faza P.T. Planșa PL-03		



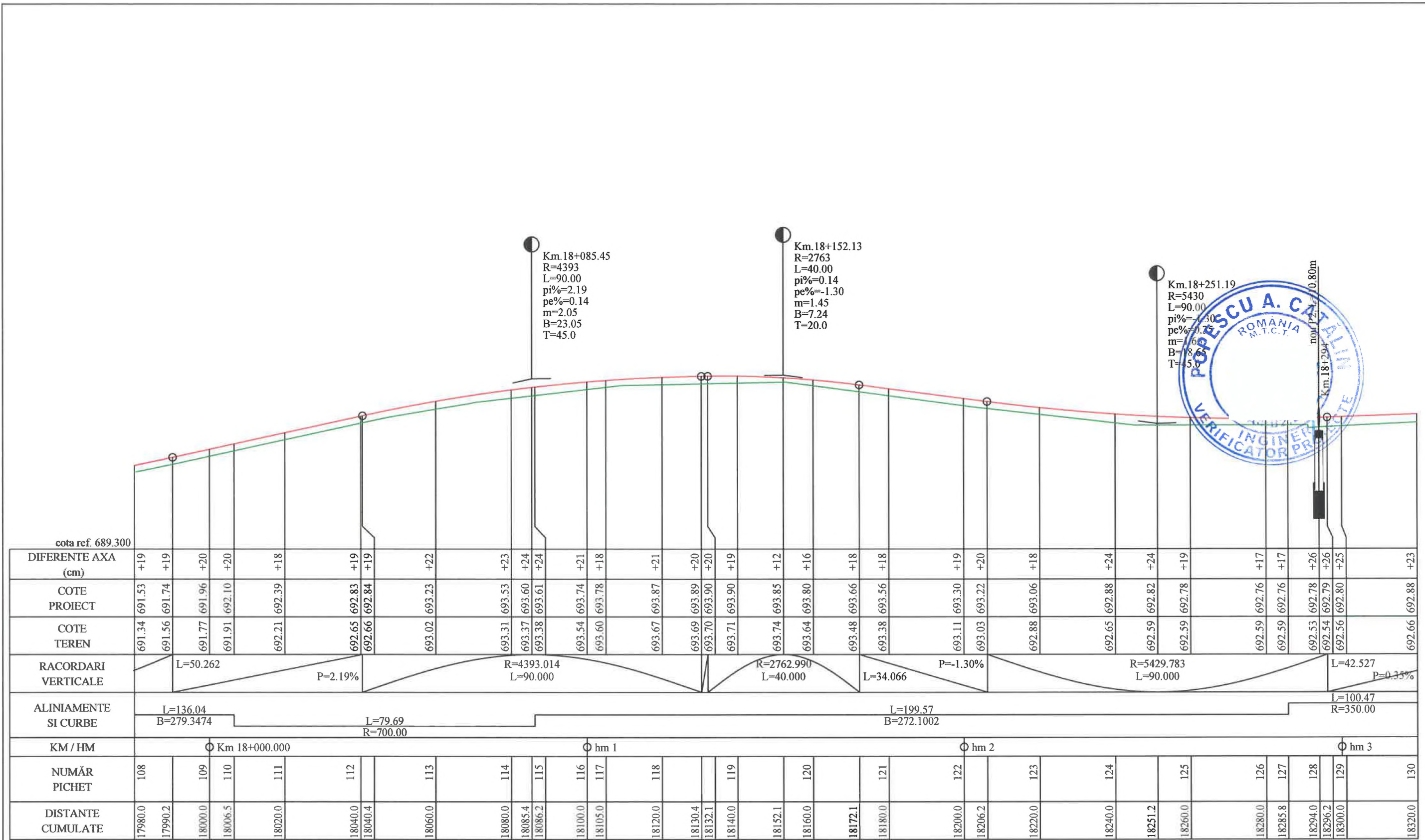


PROFIL LONGITUDINAL DN 66 DE LA 17640.000 LA 17980.000 SCARA : ORIZ 1 :1000 VERT 1 :100



Verificator / expert	Nume	Semnatura	Cerință	Referat / Expertiza Nr. / Data	Proiect nr.
	S.C. ROAD DESIGN S.R.L. Moșnița Nouă, Str. Nucilor, Nr.12 Tel. 0732 703 381, 0733 918 482 J35/2436/2008, RO 24132190 e-mail: office@tmproiect.ro www.tmproiect.ro		Denumire proiect:	Consolidare DN 66A Km 16+624 - 23+800	414/2021
Șef proiect			Beneficiar:	C.N.A.I.R. S.A. București - D.R.D.P. Timișoara	Faza P.T.
Proiectat			Scara		
Desenat			1:1000	Denumire planșă:	
Verificat			1:100	Profil longitudinal DN66A - Km 17+640 - Km 17+980	Planșa PL-04



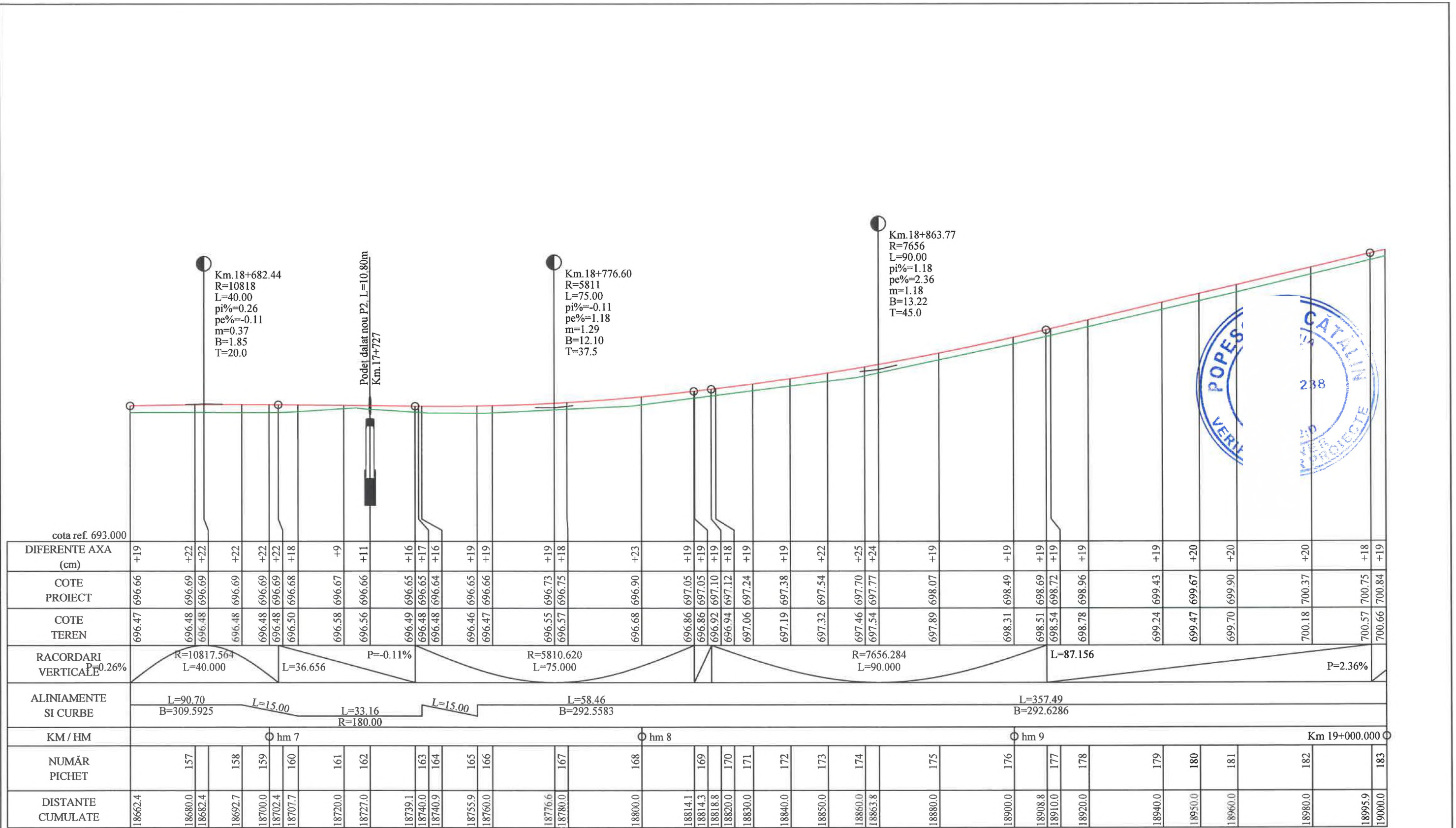


cota ref. 689.300	
DIFERENTE AXA (cm)	+19 +19 +20 +20 +18 +19 +19 +22 +23 +24 +24 +21 +18 +21 +20 +20 +18 +24 +24 +19 +20 +18 +17 +17 +26 +26 +25 +23
COTE PROIECT	691.53 691.74 691.96 692.10 692.39 692.65 692.83 692.84 693.23 693.53 693.60 693.61 693.74 693.78 693.87 693.89 693.90 693.90 693.85 693.80 693.66 693.56 693.30 693.22 693.06 692.88 692.82 692.78 692.76 692.76 692.78 692.79 692.80 692.88
COTE TEREN	691.34 691.56 691.77 691.91 692.21 692.65 692.66 693.02 693.31 693.37 693.38 693.54 693.60 693.67 693.69 693.70 693.71 693.74 693.64 693.48 693.38 693.11 693.03 692.88 692.65 692.59 692.59 692.59 692.53 692.54 692.56 692.66
RACORDARI VERTICALE	L=50.262 P=2.19% R=4393.014 L=90.000 R=2762.990 L=40.000 P=-1.30% L=34.066 R=5429.783 L=90.000 L=42.527 P=0.35%
ALINIAMENTE SI CURBE	L=136.04 B=279.3474 L=79.69 R=700.00 L=199.57 B=272.1002 L=100.47 R=350.00
KM / HM	○ Km 18+000.000 ○ hm 1 ○ hm 2 ○ hm 3
NUMĂR PICHET	108 109 110 111 112 113 114 115 116 117 118 119 120 121 122 123 124 125 126 127 128 129 130
DISTANTE CUMULATE	17980.0 17990.2 18000.0 18006.5 18020.0 18040.0 18040.4 18060.0 18080.0 18085.4 18086.2 18100.0 18105.0 18120.0 18130.4 18132.1 18140.0 18152.1 18160.0 18172.1 18180.0 18200.0 18206.2 18220.0 18240.0 18251.2 18260.0 18280.0 18285.8 18294.0 18296.2 18300.0 18320.0

PROFIL LONGITUDINAL DN 66 DE LA 17980.000 LA 18320.000 SCARA : ORIZ 1 :1000 VERT 1 :100




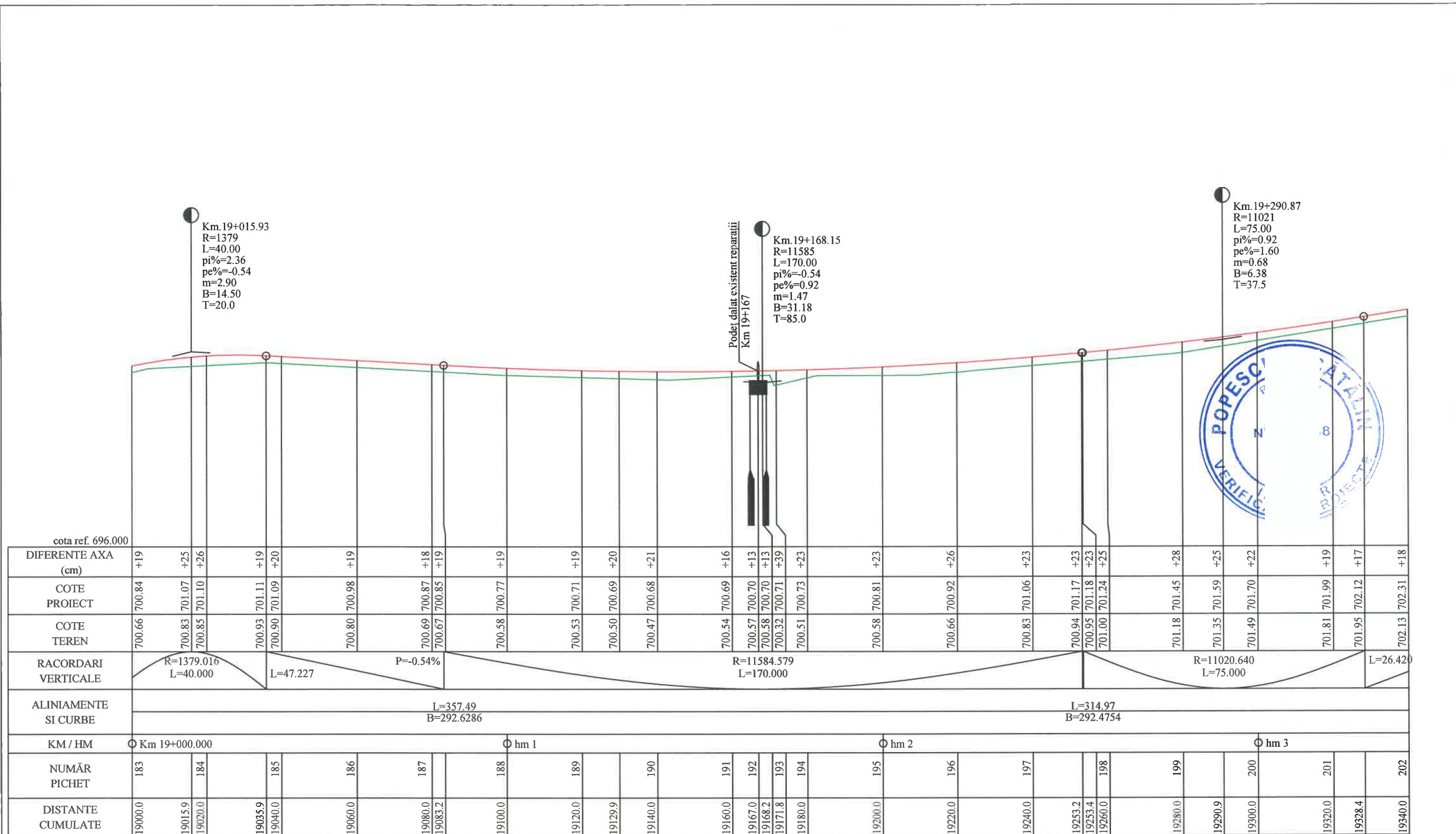
Verificator / expert	Nume	Semnatura	Cerință	Referat / Expertiza Nr. / Data	Proiect nr.
	S.C. ROAD DESIGN S.R.L. Moșnița Nouă, Str. Nucilor, Nr.12 Tel. 0732 703 381, 0733 918 482 J35/2436/2008, RO 24132190 e-mail: office@tmproiect.ro www.tmproiect.ro			Denumire proiect: Consolidare DN 66A Km 16+624 - 23+800	414/2021
Șef proiect				Beneficiar: C.N.A.I.R. S.A. București - D.R.D.P. Timișoara	Faza P.T.
Proiectat				Scara 1:1000	Planșa PL-05
Desenat				Denumire planșă: Profil longitudinal DN66A - Km 17+980 - Km 18+320	
Verificat				Scara 1:100	



PROFIL LONGITUDINAL DN 66 DE LA 18662.443 LA 19000.000 SCARA : ORIZ 1 :1000 VERT 1 :100



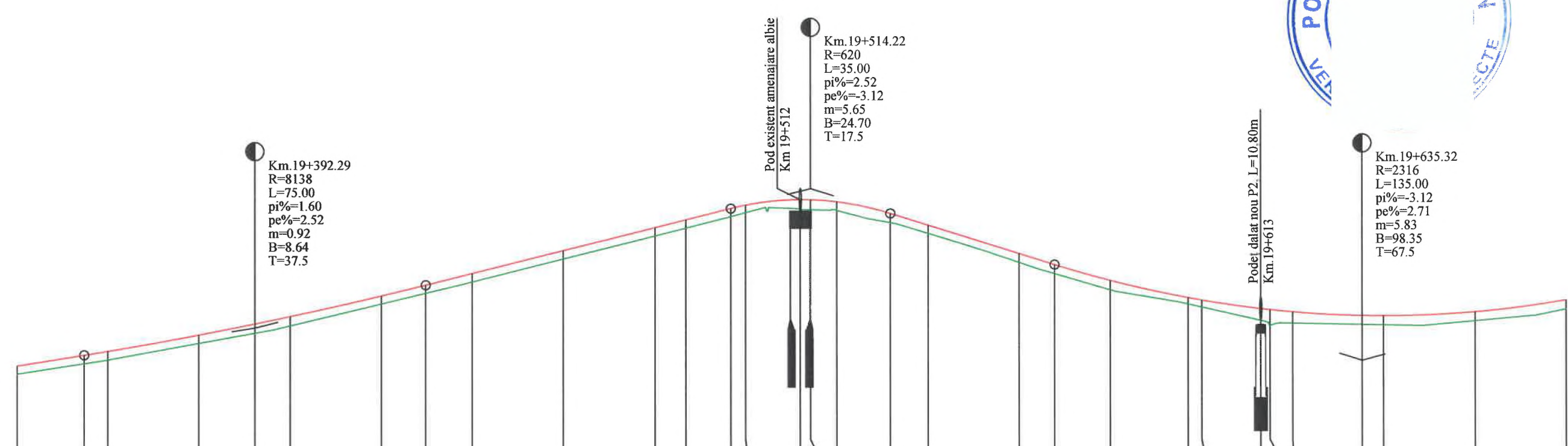

Verificator / expert	Nume	Semnatura	Cerinta	Referat / Expertiza Nr. / Data	Proiect nr.
					414/2021
 S.C. ROAD DESIGN S.R.L. Moșnița Nouă, Str. Nucilor, Nr.12 Tel. 0732 703 381, 0733 918 482 J35/2436/2008, RO 24132190 e-mail: office@tmproiect.ro www.tmproiect.ro			Denumire proiect: Consolidare DN 66A Km 16+624 - 23+800		Faza P.T.
Șef proiect Proiectat Desenat Verificat			Beneficiar: C.N.A.I.R. S.A. București - D.R.D.P. Timișoara		Planșa PL-07
			Scara 1:1000 1:100	Denumire planșă: Profil longitudinal DN66A - Km 18+662 - Km 19+000	



PROFIL LONGITUDINAL DN 66 DE LA 19000.000 LA 19340.000 SCARA : ORIZ 1 :1000 VERT 1 :100



Verificator / expert	Nume	Semnatura	Cerință	Referat / Expertiza Nr. / Data
	S.C. ROAD DESIGN S.R.L. Moșnița Nouă, Str. Nucilor, Nr.12 Tel. 0732 703 381, 0733 918 482 J35/2436/2008, RO 24132190 e-mail: office@tmproiect.ro www.tmproiect.ro			Denumire proiect: Consolidare DN 66A Km 16+624 - 23+800
Șef proiect	i			Beneficiar: C.N.A.I.R. S.A. București - D.R.D.P. Timișoara
Proiectat	i			
Desenat	i			
Verificat	i			
Scara	1:1000			Denumire planșă: Profil longitudinal
	1:100			DN66A - Km 19+000 - Km 19+340
				Proiect nr. 414/2021
				Faza P.T.
				Planșa PL-08

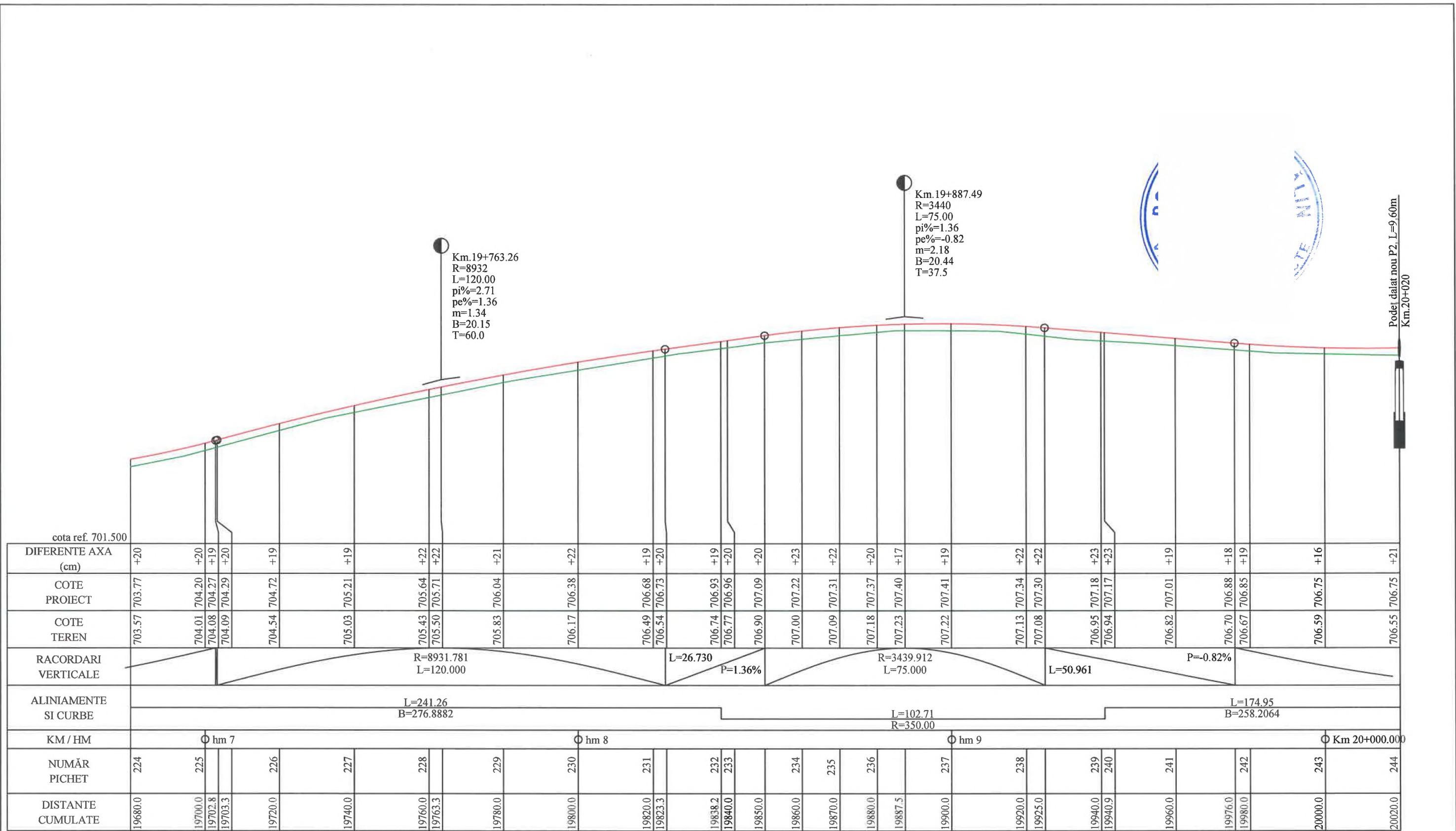


cota ref. 700.100	
DIFERENTE AXA (cm)	+18 +19 +19 +19 +21 +21 +18 +18 +19 +20 +19 +18 +17 +17 +23 +23 +17 +20 +18 +20 +20 +19 +22 +14 +15 +26 +34 +26 +19 +20 +21 +20
COTE PROIECT	702.31 702.55 702.63 702.99 703.23 703.40 703.85 704.09 704.35 704.86 705.36 705.53 705.78 705.86 705.98 705.98 705.93 705.68 705.42 704.80 704.55 704.21 703.83 703.77 703.58 703.56 703.51 703.43 703.43 703.51 703.57
COTE TEREN	702.13 702.36 702.44 702.81 703.03 703.19 703.68 703.92 704.17 704.67 705.18 705.35 705.61 705.69 705.76 705.76 705.93 705.48 705.24 704.60 704.36 704.00 703.69 703.62 703.26 703.22 703.26 703.24 703.23 703.31 703.57
RACORDARI VERTICALE	P=1.60% R=8138.111 L=75.000 L=66.932 P=2.52% R=619.976 L=35.000 L=36.096 P=-3.12% R=2316.302 L=135.000
ALINIAMENTE SI CURBE	L=314.97 B=292.4754 L=110.18 R=450.00 L=241.26 B=276.8882
KM / HM	hm 4 hm 5 hm 6
NUMAR PICHET	202 203 204 205 206 207 208 209 210 211 212 213 214 215 216 217 218 219 220 221 222 223 224
DISTANTE CUMULATE	19340.0 19354.8 19360.0 19380.0 19392.3 19400.0 19420.0 19429.8 19440.0 19460.0 19480.0 19486.8 19496.7 19500.0 19512.0 19514.2 19520.0 19531.7 19540.0 19560.0 19567.8 19580.0 19597.0 19600.0 19613.0 19615.0 19620.0 19635.3 19640.0 19660.0 19680.0

PROFIL LONGITUDINAL DN 66 DE LA 19340.000 LA 19680.000 SCARA : ORIZ 1 :1000 VERT 1 :100







Verificator / expert	Nume	Semnatura	Cerinta	Referat / Expertiza Nr. / Data	
S.C. ROAD DESIGN S.R.L. Moșnița Nouă, Str. Nucilor, Nr.12 Tel. 0732 703 381, 0733 918 482 J35/2436/2008, RO 24132190 e-mail: office@tmproiect.ro www.tmproiect.ro				Denumire proiect: Consolidare DN 66A Km 16+624 - 23+800	Proiect nr. 414/2021
Șef proiect				Beneficiar: C.N.A.I.R. S.A. București - D.R.D.P. Timișoara	Faza P.T.
Proiectat			Scara 1:1000	Denumire planșă: Profil longitudinal	Planșa PL-09
Desenat			1:100	DN66A - Km 19+340 - Km 19+680	
Verificat					

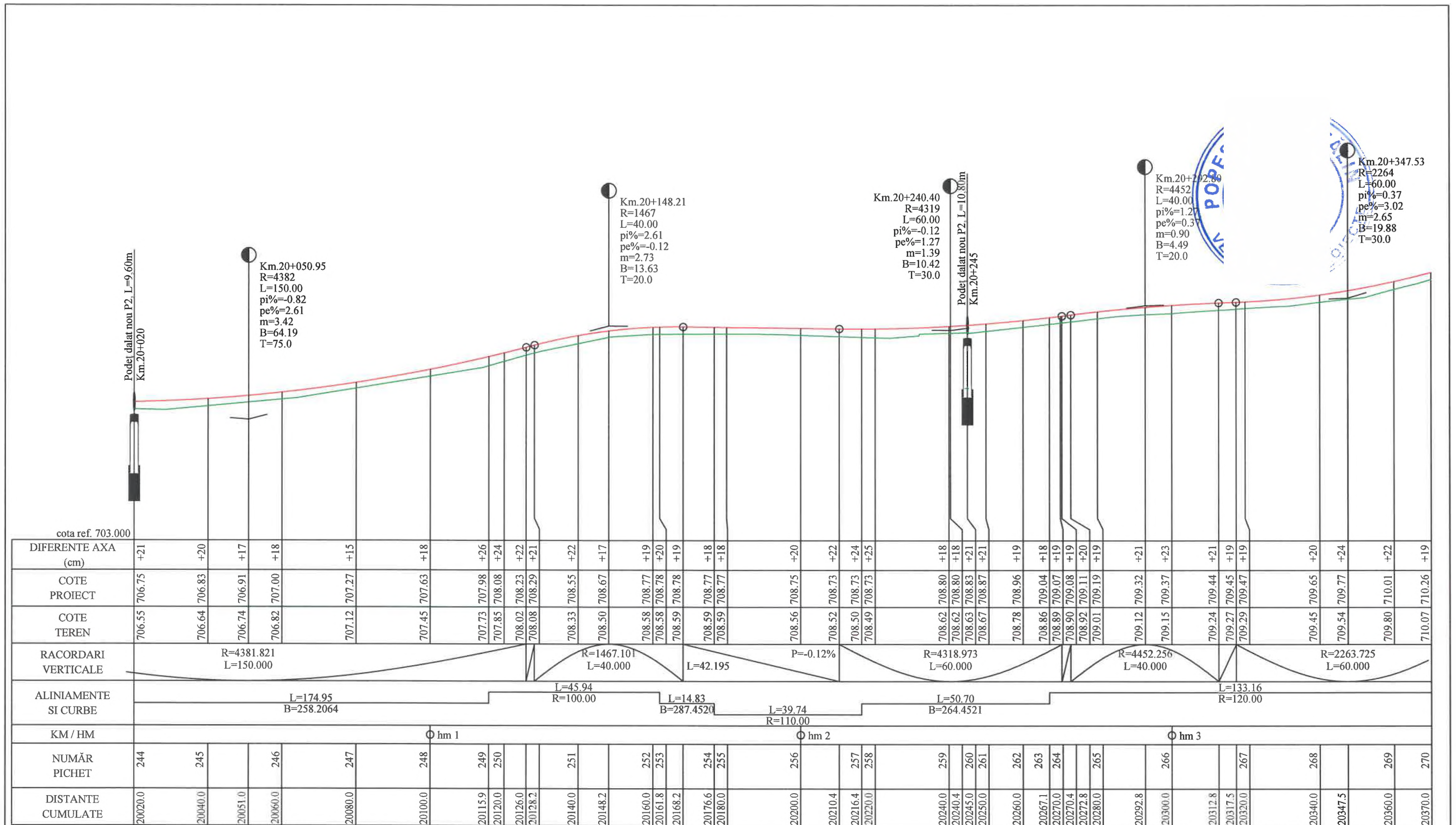


cota ref. 701.500	
DIFERENTE AXA (cm)	+20 +20 +19 +20 +19 +19 +22 +22 +21 +22 +22 +19 +20 +19 +20 +23 +22 +20 +17 +19 +22 +22 +23 +23 +19 +18 +19 +16 +21
COTE PROIECT	703.77 704.20 704.27 704.29 704.72 705.21 705.64 705.71 706.04 706.38 706.68 706.73 706.93 706.96 707.09 707.22 707.31 707.37 707.40 707.41 707.34 707.30 707.18 707.17 707.01 706.88 706.85 706.75 706.75
COTE TEREN	703.57 704.01 704.08 704.09 704.54 705.03 705.43 705.50 705.83 706.17 706.49 706.54 706.74 706.77 706.90 707.00 707.09 707.18 707.23 707.22 707.13 707.08 706.95 706.94 706.82 706.70 706.67 706.59 706.55
RACORDARI VERTICALE	R=8931.781 L=120.000 L=26.730 P=1.36% R=3439.912 L=75.000 L=50.961 P=-0.82%
ALINIAMENTE SI CURBE	L=241.26 B=276.8882 L=102.71 R=350.00 L=174.95 B=258.2064
KM / HM	hm 7 hm 8 hm 9 Km 20+000.000
NUMĂR PICHET	224 225 226 227 228 229 230 231 232 233 234 235 236 237 238 239 240 241 242 243 244
DISTANTE CUMULATE	19680.0 19700.0 19702.8 19703.3 19720.0 19740.0 19760.0 19763.3 19780.0 19800.0 19820.0 19823.3 19838.2 19840.0 19850.0 19860.0 19870.0 19880.0 19887.5 19900.0 19920.0 19925.0 19940.0 19940.9 19960.0 19976.0 19980.0 20000.0 20020.0

PROFIL LONGITUDINAL DN 66 DE LA 19680.000 LA 20020.000 SCARA : ORIZ 1 :1000 VERT 1 :100



Verificator / expert	Nume	Semnatura	Cerință	Referat / Expertiza Nr. / Data	Proiect nr. 414/2021
 S.C. ROAD DESIGN S.R.L. Moșnița Nouă, Str. Nucilor, Nr.12 Tel. 0732 703 381, 0733 918 482 J35/2436/2008, RO 24132190 e-mail: office@tmproiect.ro www.tmproiect.ro		  	Denumire proiect: Consolidare DN 66A Km 16+624 - 23+800		
Șef proiect Proiectat Desenat Verificat		Beneficiar: C.N.A.I.R. S.A. București - D.R.D.P. Timișoara		Faza P.T.	
		Scara 1:1000 1:100	Denumire planșă: Profil longitudinal DN66A - Km 19+680 - Km 20+020		Planșa PL-10



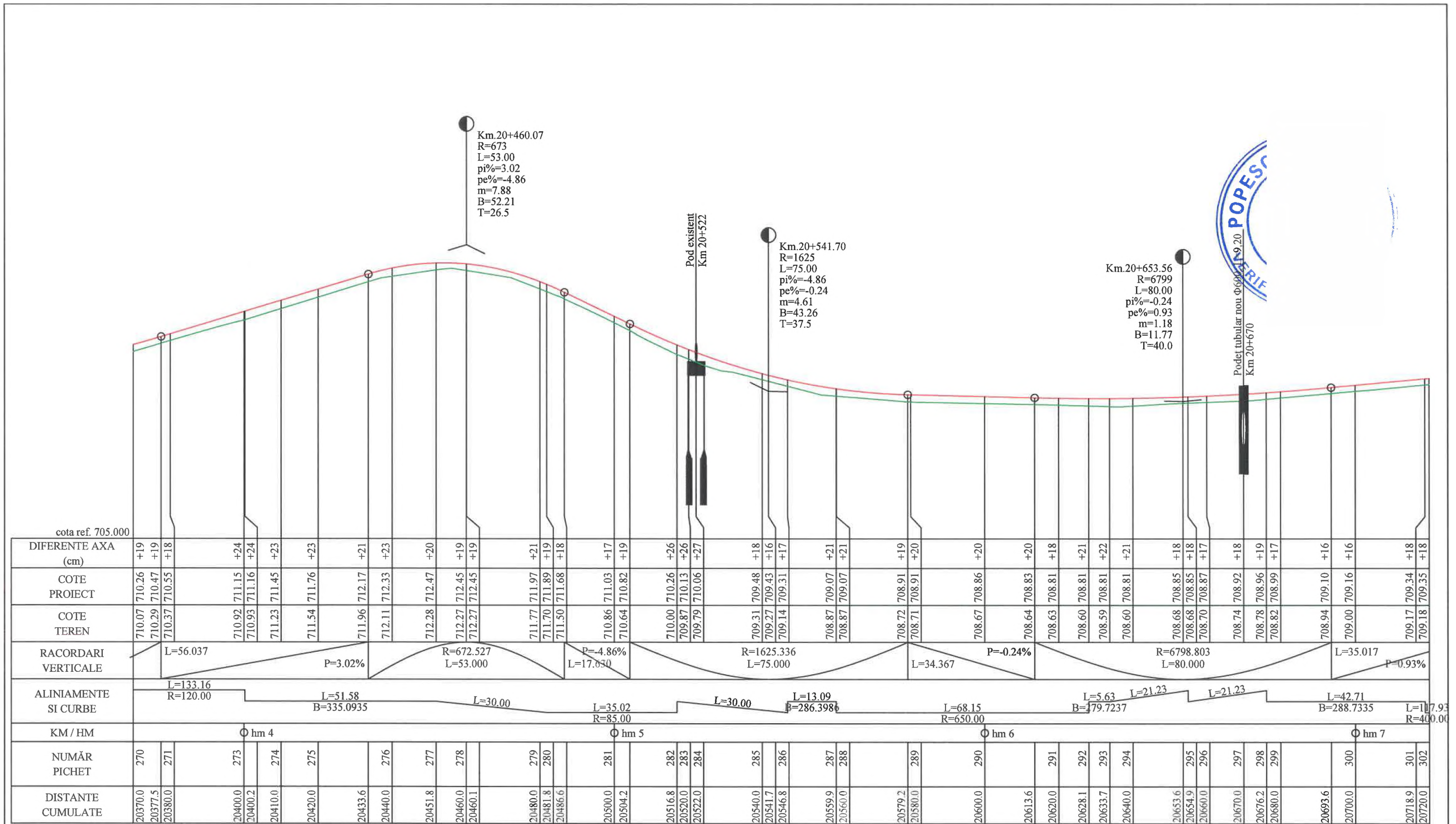
cota ref. 703.000	
DIFERENTE AXA (cm)	+21 +20 +17 +18 +15 +18 +26 +24 +22 +21 +22 +17 +19 +20 +19 +18 +18 +20 +22 +24 +25 +19 +18 +19 +21 +23 +21 +19 +20 +24 +22 +19
COTE PROIECT	706.75 706.83 706.91 707.00 707.27 707.63 707.98 708.08 708.23 708.29 708.55 708.67 708.77 708.78 708.78 708.77 708.77 708.75 708.73 708.73 708.73 708.80 708.80 708.83 708.87 708.96 708.96 709.04 709.07 709.08 709.11 709.11 709.19 709.32 709.37 709.44 709.45 709.47 709.65 709.77 710.01 710.26
COTE TEREN	706.55 706.64 706.74 706.82 707.12 707.45 707.73 707.85 708.02 708.08 708.33 708.50 708.58 708.58 708.59 708.59 708.59 708.56 708.52 708.50 708.49 708.62 708.62 708.63 708.67 708.78 708.86 708.89 708.90 708.92 709.01 709.12 709.15 709.24 709.27 709.29 709.45 709.54 709.80 710.07
RACORDARI VERTICALE	R=4381.821 L=150.000 R=1467.101 L=40.000 L=42.195 P=-0.12% R=4318.973 L=60.000 R=4452.256 L=40.000 R=2263.725 L=60.000
ALINIAMENTE SI CURBE	L=174.95 B=258.2064 L=45.94 R=100.00 L=14.83 B=287.4520 L=39.74 R=110.00 L=50.70 B=264.4521 L=133.16 R=120.00
KM / HM	hm 1 hm 2 hm 3
NUMĂR PICHET	244 245 246 247 248 249 250 251 252 253 254 255 256 257 258 259 260 261 262 263 264 265 266 267 268 269 270
DISTANTE CUMULATE	20020.0 20040.0 20051.0 20060.0 20080.0 20100.0 20115.9 20120.0 20126.0 20128.2 20140.0 20148.2 20160.0 20161.8 20168.2 20176.6 20180.0 20200.0 20210.4 20216.4 20220.0 20240.0 20240.4 20245.0 20250.0 20260.0 20267.1 20270.0 20270.4 20272.8 20280.0 20292.8 20300.0 20312.8 20317.5 20320.0 20340.0 20347.5 20360.0 20370.0

PROFIL LONGITUDINAL DN 66 DE LA 20020.000 LA 20370.000 SCARA : ORIZ : 1:1000 VERT : 1:100



Verificator / expert	Nume	Semnatura	Cerință	Referat / Expertiza Nr. / Data
S.C. ROAD DESIGN S.R.L. Moșnița Nouă, Str. Nucilor, Nr.12 Tel. 0732 703 381, 0733 918 482 J35/2436/2008, RO 24132190 e-mail: office@tmproiect.ro www.tmproiect.ro			Denumire proiect:	Consolidare DN 66A Km 16+624 - 23+800
Beneficiar:		C.N.A.I.R. S.A. București - D.R.D.P. Timișoara		Proiect nr. 414/2021
Scara 1:1000 1:100		Denumire planșă: Profil longitudinal DN66A - Km 20+020 - Km 20+370		Faza P.T. Planșa PL-11

Șef proiect	
Proiectat	
Desenat	
Verificat	

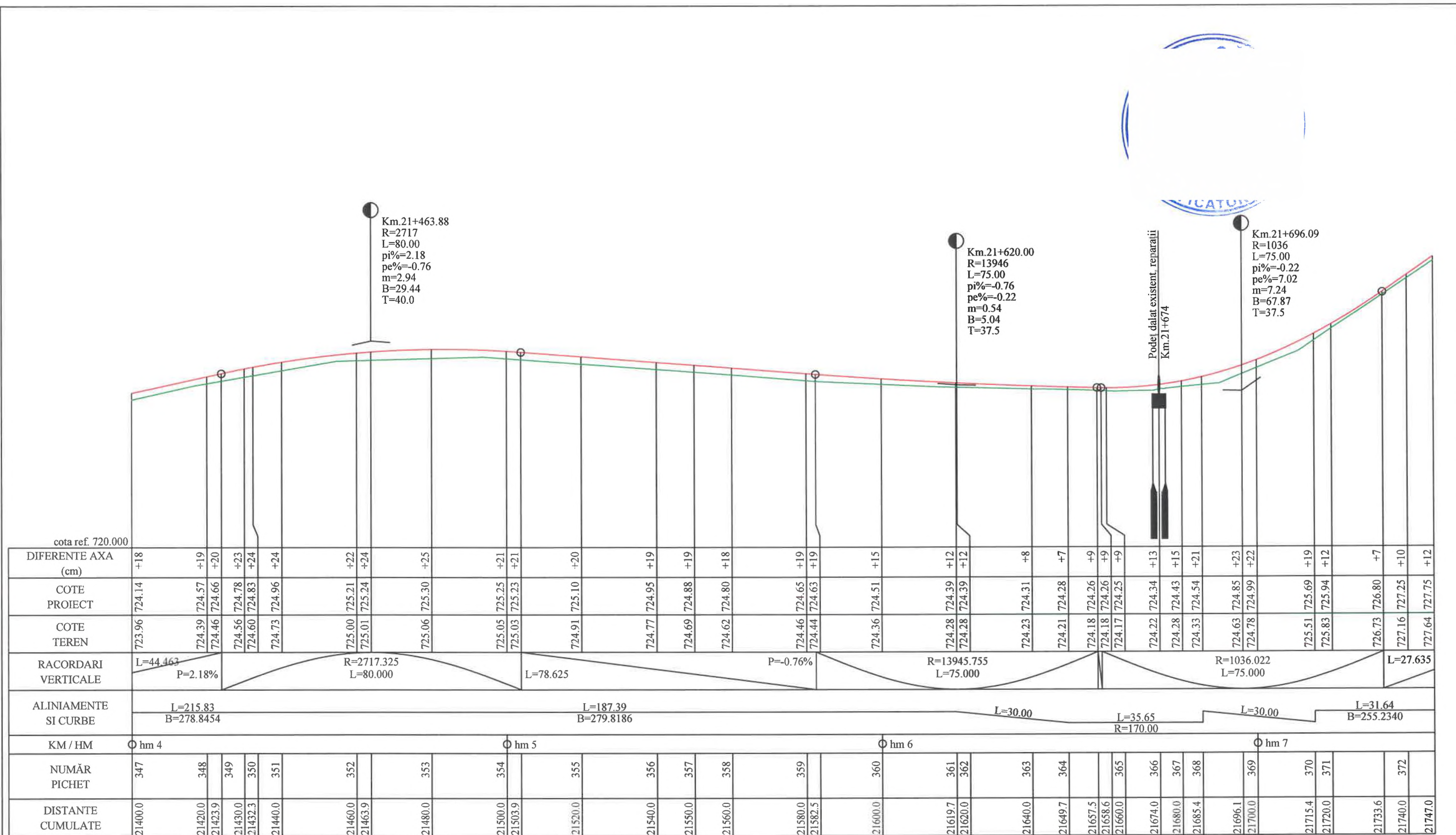


PROFIL LONGITUDINAL DN 66 DE LA 20370.000 LA 20720.000 SCARA : ORIZ 1 :1000 VERT 1 :100



Verificator / expert	Nume	Semnatura	Cerință	Referat / Expertiza Nr. / Data
S.C. ROAD DESIGN S.R.L. Moșnița Nouă, Str. Nucilor, Nr.12 Tel. 0732 703 381, 0733 918 482 J35/2436/2008, RO 24132190 e-mail: office@tmproiect.ro www.tmproiect.ro			Denumire proiect:	Consolidare DN 66A Km 16+624 - 23+800
Șef proiect			Beneficiar:	C.N.A.I.R. S.A. București - D.R.D.P. Timișoara
Proiectat			Scara	1:1000
Desenat			Denumire planșă:	Profil longitudinal DN66A - Km 20+370 - Km 20+718
Verificat				1:100
				Proiect nr. 414/2021
				Faza P.T.
				Planșa PL-12





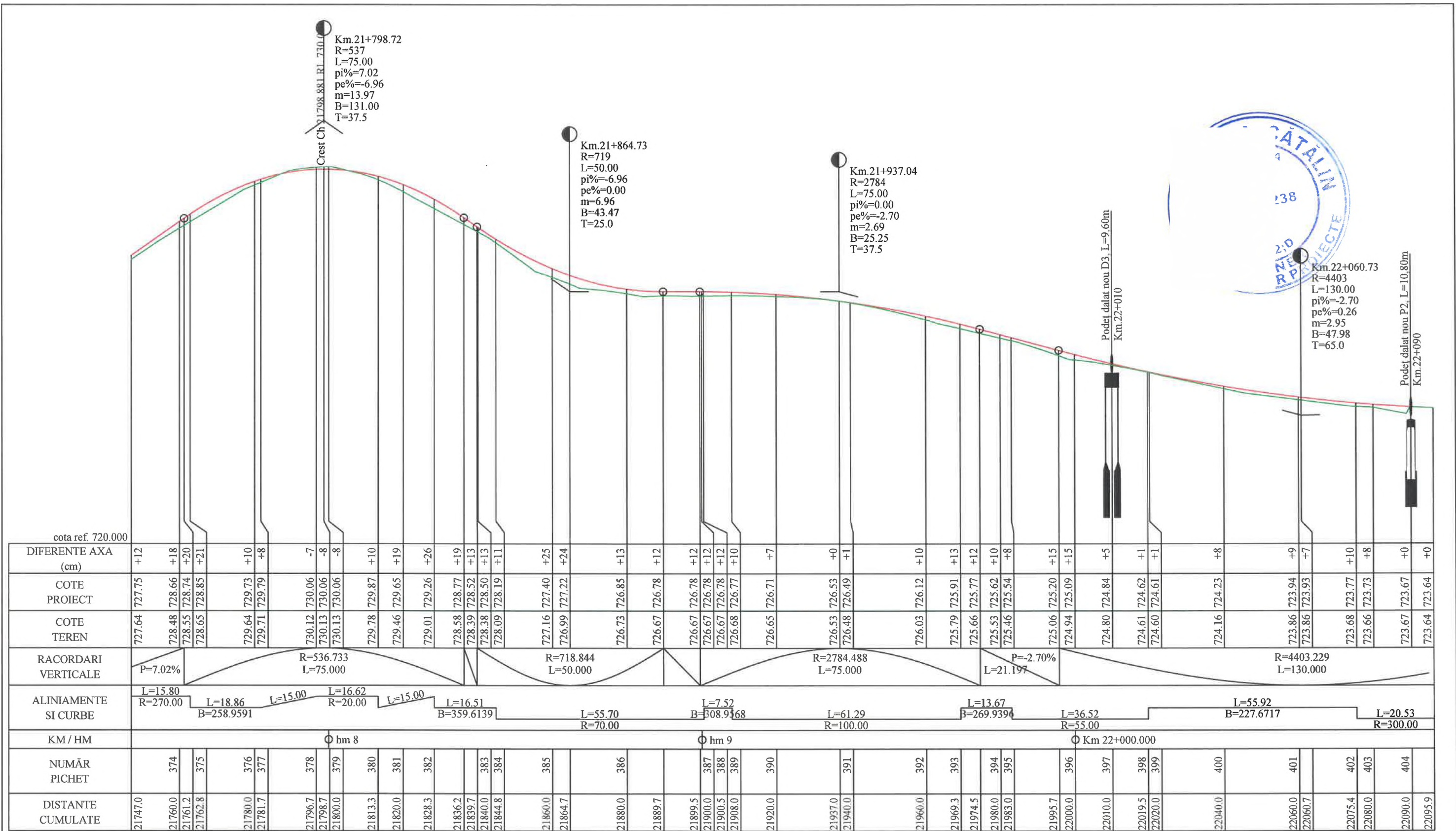
PROFIL LONGITUDINAL DN 66 DE LA 21400.000 LA 21747.017 SCARA : ORIZ 1 :1000 VERT 1 :100



Verificator / expert	Nume	Semnatura	Cerinta	Referat / Expertiza Nr. / Data	Proiect nr.
				Denumire proiect: Consolidare DN 66A Km 16+624 - 23+800	414/2021
				Beneficiar: C.N.A.I.R. S.A. Bucuresti - D.R.D.P. Timisoara	Faza P.T.
			Scara 1:1000 1:100	Denumire planşa: Profil longitudinal DN66A - Km 21+400 - Km 21+747	Planşa PL-15

TMPROJECT
S.C. ROAD DESIGN S.R.L.
Moşniţa Nouă, Str. Nucilor, Nr.12
Tel. 0732 703 381, 0733 918 482
J35/2436/2008, RO 24132190
e-mail: office@tmproiect.ro
www.tmproiect.ro

Şef proiect
Proiectat
Desenat
Verificat

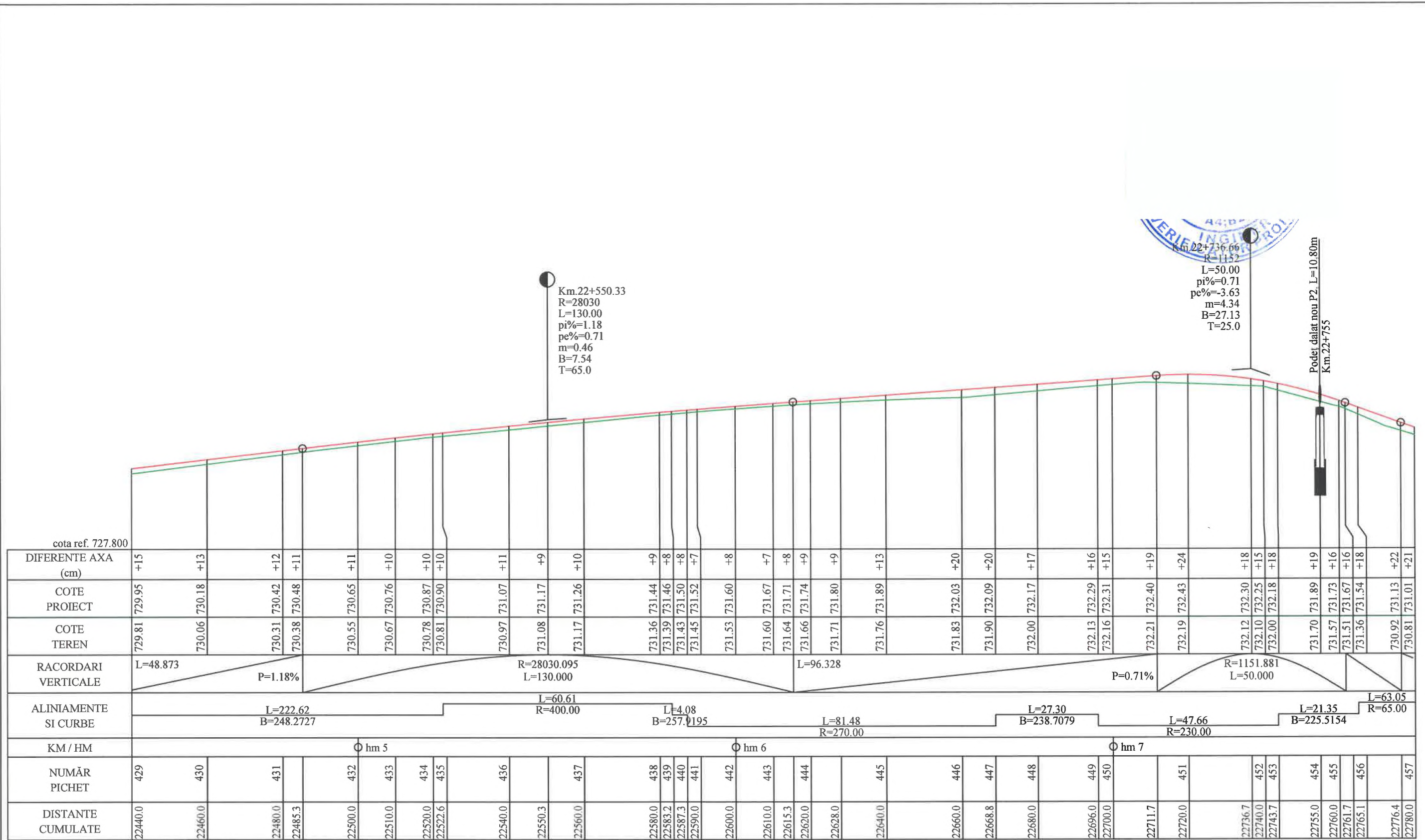


cota ref. 720.000	
DIFERENTE AXA (cm)	+12 +18 +20 +21 +10 +8 -7 -8 -8 +10 +19 +26 +19 +13 +11 +25 +24 +13 +12 +12 +12 +10 +7 +0 +1 +10 +13 +12 +10 +8 +15 +15 +5 +1 +1 +8 +9 +7 +10 +8 +0 +0
COTE PROIECT	727.75 728.66 728.74 728.85 729.73 729.79 730.06 730.06 730.06 729.87 729.65 729.26 728.77 728.52 728.50 728.19 727.40 727.22 726.85 726.78 726.67 726.78 726.67 726.78 726.67 726.78 726.68 726.77 726.65 726.71 726.53 726.53 726.49 726.03 726.12 725.79 725.91 725.66 725.77 725.53 725.62 725.46 725.54 725.06 725.20 724.94 725.09 724.80 724.84 724.61 724.62 724.60 724.61 724.16 724.23 723.86 723.94 723.86 723.93 723.68 723.77 723.66 723.73 723.67 723.67 723.64 723.64
COTE TEREN	727.64 728.48 728.55 728.74 728.65 729.64 729.71 730.12 730.13 730.13 729.78 729.46 729.01 728.58 728.39 728.52 728.38 728.50 728.09 728.19 727.16 726.99 726.73 726.85 726.67 726.78 726.67 726.78 726.67 726.78 726.68 726.77 726.65 726.71 726.53 726.53 726.49 726.03 726.12 725.79 725.91 725.66 725.77 725.53 725.62 725.46 725.54 725.06 725.20 724.94 725.09 724.80 724.84 724.61 724.62 724.60 724.61 724.16 724.23 723.86 723.94 723.86 723.93 723.68 723.77 723.66 723.73 723.67 723.67 723.64 723.64
RACORDARI VERTICALE	P=7.02% R=536.733 L=75.000 R=718.844 L=50.000 R=2784.488 L=75.000 P=-2.70% L=21.197 R=4403.229 L=130.000
ALINIAMENTE SI CURBE	L=15.80 R=270.00 L=18.86 B=258.9591 L=15.00 L=16.62 R=20.00 L=15.00 L=16.51 B=359.6139 L=55.70 R=70.00 L=7.52 B=308.9168 L=61.29 R=100.00 L=13.67 B=269.9394 L=36.52 R=55.00 L=55.92 B=227.6717 L=20.53 R=300.00
KM / HM	hm 8 hm 9 Km 22+000.000
NUMAR PICHET	374 375 376 377 378 379 380 381 382 383 384 385 386 387 388 389 390 391 392 393 394 395 396 397 398 399 400 401 402 403 404
DISTANTE CUMULATE	21747.0 21760.0 21761.2 21762.8 21780.0 21781.7 21796.7 21798.7 21800.0 21813.3 21820.0 21828.3 21836.2 21839.7 21840.0 21844.8 21860.0 21864.7 21880.0 21889.7 21899.5 21900.0 21900.5 21908.0 21920.0 21937.0 21940.0 21960.0 21969.3 21974.5 21980.0 21983.0 21995.7 22000.0 22010.0 22019.5 22020.0 22040.0 22060.0 22060.7 22075.4 22080.0 22090.0 22095.9

PROFIL LONGITUDINAL DN 66 DE LA 21747.017 LA 22095.944 SCARA : ORIZ 1 :1000 VERT 1 :100



Verificator / expert	Nume	Semnatura	Cerință	Referat / Expertiza Nr. / Data
	S.C. ROAD DESIGN S.R.L. Moșnița Nouă, Str. Nucilor, Nr.12 Tel. 0732 703 381, 0733 918 482 J35/2436/2008, RO 24132190 e-mail: office@tmproiect.ro www.tmproiect.ro		Denumire proiect:	Consolidare DN 66A Km 16+624 - 23+800
Șef proiect			Beneficiar:	C.N.A.I.R. S.A. București - D.R.D.P. Timișoara
Proiectat			Scara	Denumire planșă:
Desenat			1:1000	Profil longitudinal
Verificat			1:100	DN66A - Km 21+747 - Km 22+095
				Proiect nr. 414/2021
				Faza P.T.
				Planșa PL-16

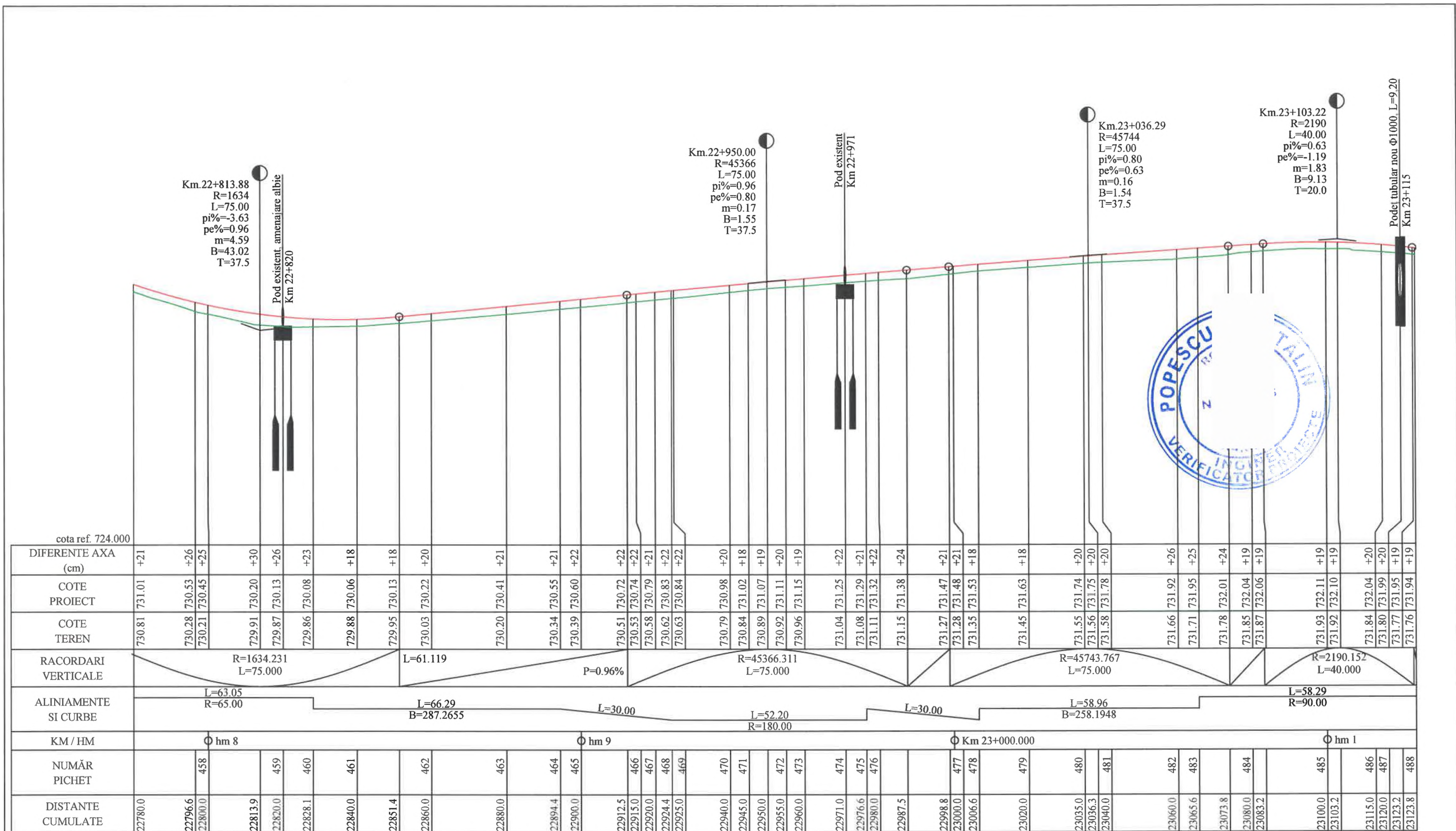


cota ref. 727.800	
DIFERENTE AXA (cm)	+15 +13 +12 +11 +11 +10 +10 +10 +11 +9 +10 +9 +8 +8 +7 +8 +7 +8 +9 +9 +13 +20 +20 +17 +16 +15 +19 +24 +18 +15 +18 +19 +16 +16 +18 +22 +21
COTE PROIECT	729.95 730.18 730.42 730.48 730.65 730.76 730.87 730.90 731.07 731.17 731.26 731.44 731.46 731.50 731.52 731.60 731.67 731.71 731.74 731.80 731.89 732.03 732.09 732.17 732.29 732.31 732.40 732.43 732.30 732.25 732.18 731.89 731.73 731.67 731.54 730.92 731.13 731.01
COTE TEREN	729.81 730.06 730.31 730.38 730.55 730.67 730.78 730.81 730.97 731.08 731.17 731.36 731.39 731.43 731.45 731.53 731.60 731.64 731.66 731.71 731.76 731.83 731.90 732.00 732.13 732.16 732.21 732.19 732.12 732.10 732.00 731.70 731.57 731.51 731.36 730.92 730.81
RACORDARI VERTICALE	L=48.873 P=1.18% R=28030.095 L=130.000 L=96.328 P=0.71% R=1151.881 L=50.000
ALINIAMENTE SI CURBE	L=222.62 B=248.2727 L=60.61 R=400.00 L=4.08 B=257.9195 L=81.48 R=270.00 L=27.30 B=238.7079 L=47.66 R=230.00 L=21.35 B=225.5154 L=63.05 R=65.00
KM / HM	hm 5 hm 6 hm 7
NUMAR PICHET	429 430 431 432 433 434 435 436 437 438 439 440 441 442 443 444 445 446 447 448 449 450 451 452 453 454 455 456 457
DISTANTE CUMULATE	22440.0 22460.0 22480.0 22485.3 22500.0 22510.0 22520.0 22522.6 22540.0 22550.3 22560.0 22580.0 22583.2 22587.3 22590.0 22600.0 22610.0 22615.3 22620.0 22628.0 22640.0 22660.0 22668.8 22680.0 22696.0 22700.0 22711.7 22720.0 22736.7 22740.0 22743.7 22755.0 22760.0 22761.7 22765.1 22776.4 22780.0

PROFIL LONGITUDINAL DN 66 DE LA 22440.000 LA 22780.000 SCARA : ORIZ 1 :1000 VERT 1 :100



Verificator / expert	Nume	Semnatura	Cerință	Referat / Expertiza Nr. / Data	Proiect nr. 414/2021
S.C. ROAD DESIGN S.R.L. Moșnița Nouă, Str. Nucilor, Nr.12 Tel. 0732 703 381, 0733 918 482 J35/2436/2008, RO 24132190 e-mail: office@tmproiect.ro www.tmproiect.ro				Denumire proiect: Consolidare DN 66A Km 16+624 - 23+800	
Șef proiect				Beneficiar: C.N.A.I.R. S.A. București - D.R.D.P. Timișoara	Faza P.T.
Proiectat				Scara 1:1000	Denumire planșă: Profil longitudinal DN66A - Km 22+440 - Km 22+780
Desenat				Scara 1:100	
Verificat					Planșa PL-18



	22780.0	22796.6	22800.0	22813.9	22820.0	22828.1	22840.0	22851.4	22860.0	22880.0	22894.4	22900.0	22912.5	22915.0	22920.0	22924.4	22925.0	22940.0	22945.0	22950.0	22955.0	22960.0	22971.0	22976.6	22980.0	22987.5	22998.8	23000.0	23006.6	23020.0	23035.0	23036.3	23040.0	23060.0	23065.6	23073.8	23080.0	23083.2	23100.0	23103.2	23115.0	23120.0	23123.2	23123.8		
DIFERENTE AXA (cm)	+21	+26	+25	+30	+26	+23	+18	+18	+20	+21	+21	+22	+22	+22	+21	+22	+22	+20	+18	+19	+20	+19	+22	+21	+22	+18	+24	+21	+18	+18	+20	+26	+25	+24	+19	+19	+19	+20	+20	+19	+19	+20	+20	+19	+19	
COTE PROIECT	731.01	730.53	730.45	730.20	730.13	730.08	730.06	730.13	730.22	730.41	730.55	730.60	730.72	730.74	730.79	730.83	730.84	730.98	731.02	731.07	731.11	731.15	731.25	731.29	731.32	731.38	731.47	731.48	731.53	731.63	731.74	731.75	731.78	731.92	731.95	732.01	732.04	732.11	732.10	732.04	732.04	731.99	731.95	731.94		
COTE TEREN	730.81	730.28	730.21	729.91	729.87	729.86	729.88	729.95	730.03	730.20	730.34	730.39	730.51	730.53	730.58	730.62	730.63	730.79	730.84	730.89	730.92	730.96	731.04	731.08	731.11	731.15	731.27	731.28	731.35	731.45	731.55	731.56	731.58	731.66	731.71	731.78	731.85	731.87	731.93	731.92	731.84	731.80	731.77	731.76		
RACORDARI VERTICALE	R=1634.231 L=75.000		L=63.05 R=65.00		L=61.119		L=66.29 B=287.2655		P=0.96%		L=30.00		R=45366.311 L=75.000		L=52.20 R=180.00		L=30.00		R=45743.767 L=75.000		L=58.96 B=258.1948		L=58.29 R=90.00		R=2190.152 L=40.000																					
ALINIAMENTE SI CURBE																																														
KM / HM			hm 8								hm 9										Km 23+000.000																									
NUMAR PICHET		458		459	460	461		462		463		464	465	466	467	468	469	470	471	472	473	474	475	476		477	478		479		480	481		482	483		484		485		486	487	488			
DISTANTE CUMULATE	22780.0	22796.6	22800.0	22813.9	22820.0	22828.1	22840.0	22851.4	22860.0	22880.0	22894.4	22900.0	22912.5	22915.0	22920.0	22924.4	22925.0	22940.0	22945.0	22950.0	22955.0	22960.0	22971.0	22976.6	22980.0	22987.5	22998.8	23000.0	23006.6	23020.0	23035.0	23036.3	23040.0	23060.0	23065.6	23073.8	23080.0	23083.2	23100.0	23103.2	23115.0	23120.0	23123.2	23123.8		

PROFIL LONGITUDINAL DN 66 DE LA 22780.000 LA 23123.843 SCARA : ORIZ 1 : 1000 VERT 1 : 100



Verificator / expert	Nume	Semnatura	Cerință	Referat / Expertiza Nr. / Data
	S.C. ROAD DESIGN S.R.L. Moșnița Nouă, Str. Nucilor, Nr.12 Tel. 0732 703 381, 0733 918 482 J35/2436/2008, RO 24132190 e-mail: office@tmproiect.ro www.tmproiect.ro		Denumire proiect:	Consolidare DN 66A Km 16+624 - 23+800
Șef proiect			Beneficiar:	C.N.A.I.R. S.A. București - D.R.D.P. Timișoara
Proiectat			Scara	1:1000
Desenat			Denumire planșă:	Profil longitudinal DN66A - Km 22+780 - Km 23+125
Verificat				
				Proiect nr. 414/2021
				Faza P.T.
				Planșa PL-19

Km.23+140.15
R=1196
L=30.00
pi%=-1.19
pe%=1.31
m=2.51
B=9.41
T=15.0

Km.23+173.18
R=5811
L=30.00
pi%=1.31
pe%=0.80
m=0.52
B=1.94
T=15.0

Podet datat nou P2, L=10.80m
Km.23+183

Km.23+211.00
R=8481
L=40.00
pi%=0.80
pe%=1.27
m=0.47
B=2.36
T=20.0

Km.23+257.10
R=11810
L=50.00
pi%=1.27
pe%=0.85
m=0.42
B=2.65
T=25.0

Km.23+344.09
R=2609
L=75.00
pi%=0.85
pe%=3.72
m=2.87
B=26.95
T=37.5

Km.23+432.85
R=4011
L=90.00
pi%=3.72
pe%=1.48
m=2.24
B=25.24
T=45.0

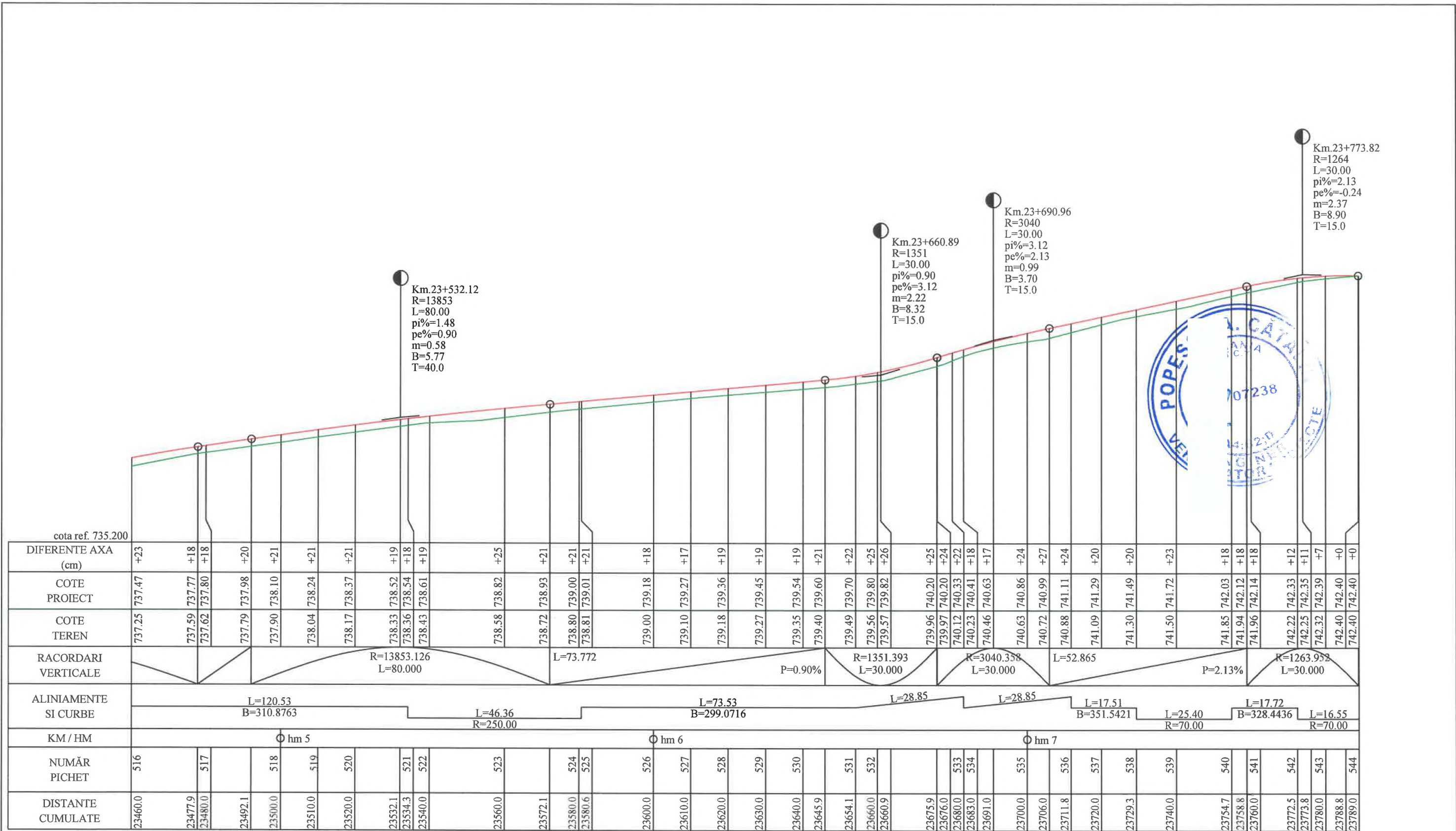


cota ref. 729.600	
DIFERENTE AXA (cm)	+18 +22 +22 +19 +22 +24 +24 +16 +19 +19 +21 +20 +22 +21 +20 +23 +23 +22 +18 +17 +19 +25 +18 +17 +18 +20 +25 +26 +29 +28 +23 +18 +20 +18 +21 +18 +23 +23
COTE PROIECT	731.93 731.84 731.84 731.89 731.95 731.99 732.01 732.16 732.23 732.26 732.30 732.33 732.40 732.51 732.61 732.68 732.74 732.75 732.85 732.87 733.04 733.07 733.16 733.25 733.43 733.32 733.49 733.51 733.33 733.34 733.44 733.64 733.56 733.80 733.73 733.99 733.80 734.08 733.95 734.23 734.27 734.49 734.96 735.14 735.02 735.20 735.22 735.40 735.25 735.43 735.68 735.87 736.13 736.31 736.30 736.50 736.66 736.86 736.86 737.04 737.15 737.37 737.25 737.47
COTE TEREN	731.75 731.63 731.63 731.70 731.74 731.76 731.78 732.00 732.05 732.07 732.09 732.11 732.20 732.30 732.41 732.48 732.55 732.57 732.67 732.87 732.89 732.92 733.04 733.06 733.13 733.25 733.32 733.33 733.44 733.56 733.73 733.80 733.95 734.27 734.96 735.02 735.22 735.25 735.68 736.13 736.30 736.66 736.86 737.15 737.25
RACORDARI VERTICALE	R=1196.034 L=30.000 R=5810.668 L=30.000 R=8480.719 L=40.000 R=11809.966 L=50.000 L=24.487 P=0.85% R=2609.451 L=75.000 R=4011.394 L=90.000
ALINIAMENTE SI CURBE	L=25.93 B=299.4252 L=33.28 R=120.00 L=42.84 B=281.7678 L=43.03 R=120.00 L=19.65 B=258.9381 L=20.00 R=35.00 L=22.00 R=35.00 L=20.00 L=36.25 B=335.3300 L=26.89 R=70.00 L=120.53 B=310.8763
KM / HM	hm 2 hm 3 hm 4
NUMAR PICHET	489 490 491 492 493 494 495 496 497 498 499 500 501 502 503 504 505 506 507 508 509 510 511 512 513 514 515 516
DISTANTE CUMULATE	23125.2 23140.0 23140.2 23149.8 23155.2 23158.2 23160.0 23173.2 23180.0 23183.0 23188.2 23191.0 23200.0 23211.0 23220.0 23225.9 23231.0 23232.1 23240.0 23257.1 23260.0 23268.9 23280.0 23282.1 23288.6 23300.0 23306.6 23308.6 23320.0 23330.6 23340.0 23344.1 23350.6 23360.0 23380.0 23381.6 23386.8 23387.9 23400.0 23413.7 23420.0 23432.9 23440.0 23455.0 23460.0

PROFIL LONGITUDINAL DN 66 DE LA 23125.152 LA 23460.000 SCARA : ORIZ 1 :1000 VERT 1 :100



Verificator / expert	Nume	Semnatura	Cerinta	Referat / Expertiza Nr. / Data	Proiect nr.
					414/2021
S.C. ROAD DESIGN S.R.L. Moșnița Nouă, Str. Nucilor, Nr.12 Tel. 0732 703 381, 0733 918 482 J35/2436/2008, RO 24132190 e-mail: office@tmproiect.ro www.tmproiect.ro			Denumire proiect: Consolidare DN 66A Km 16+624 - 23+800		Faza P.T.
Beneficiar: C.N.A.I.R. S.A. București - D.R.D.P. Timișoara			Scara 1:1000 1:100		Planșa PL-20
Șef proiect Proiectat Desenat Verificat			Denumire planșă: Profil longitudinal DN66A - Km 23+125 - Km 23+460		

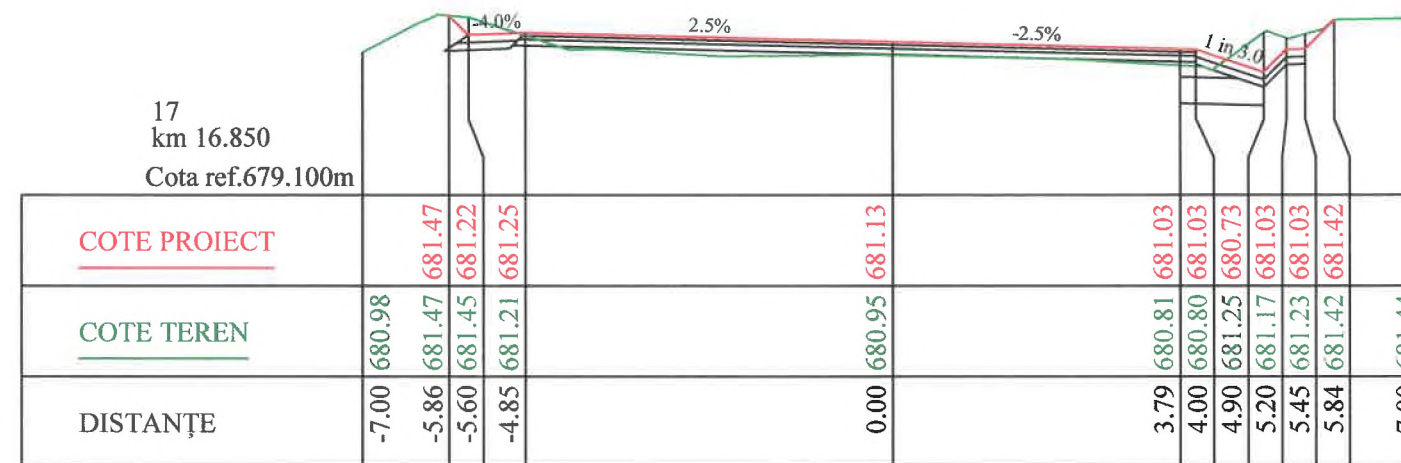
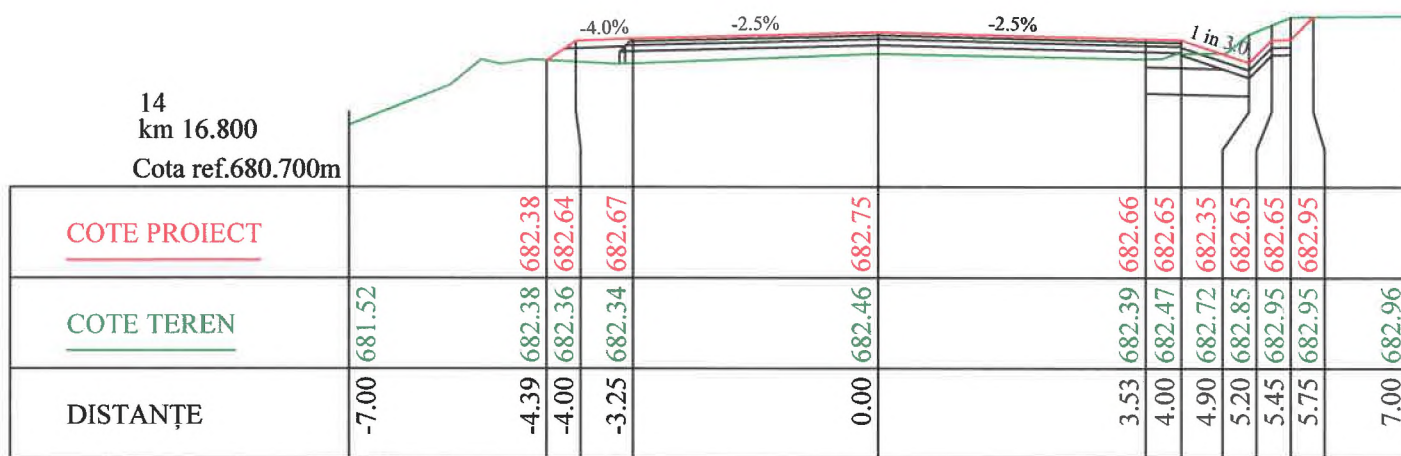
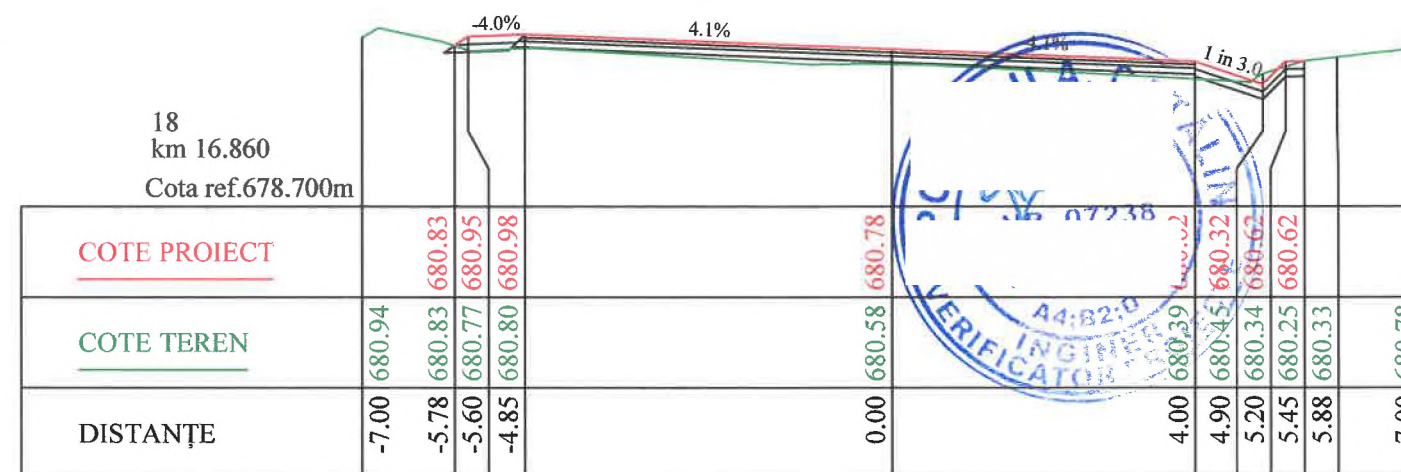
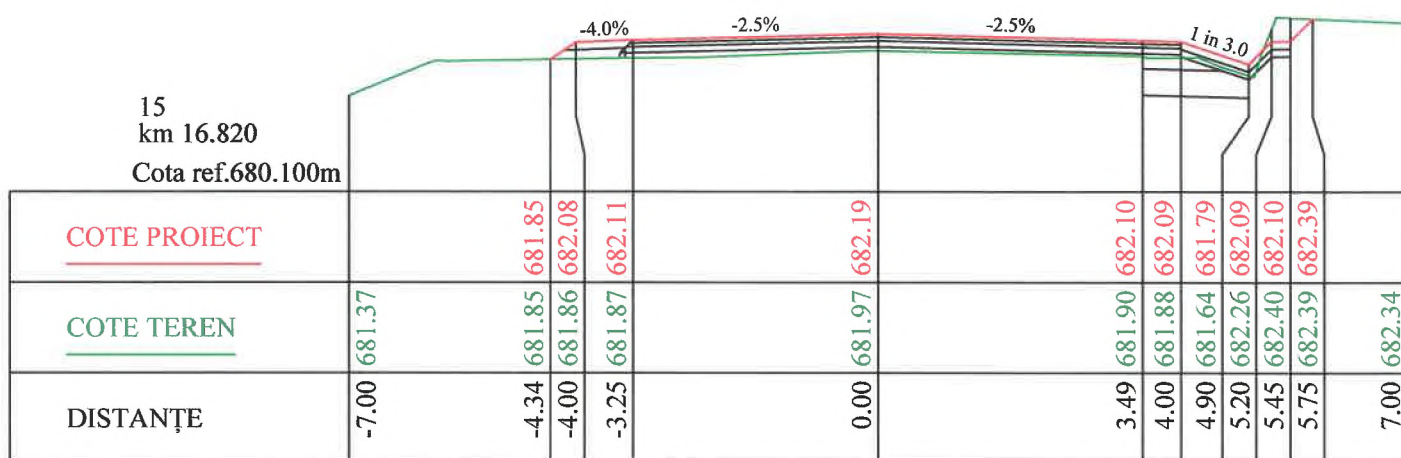
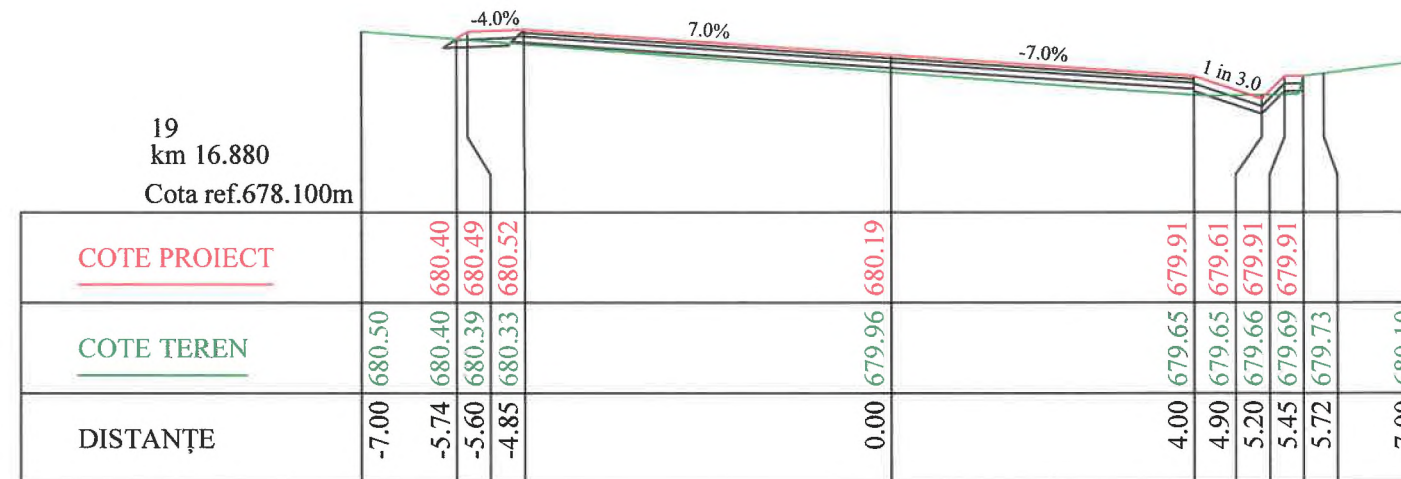
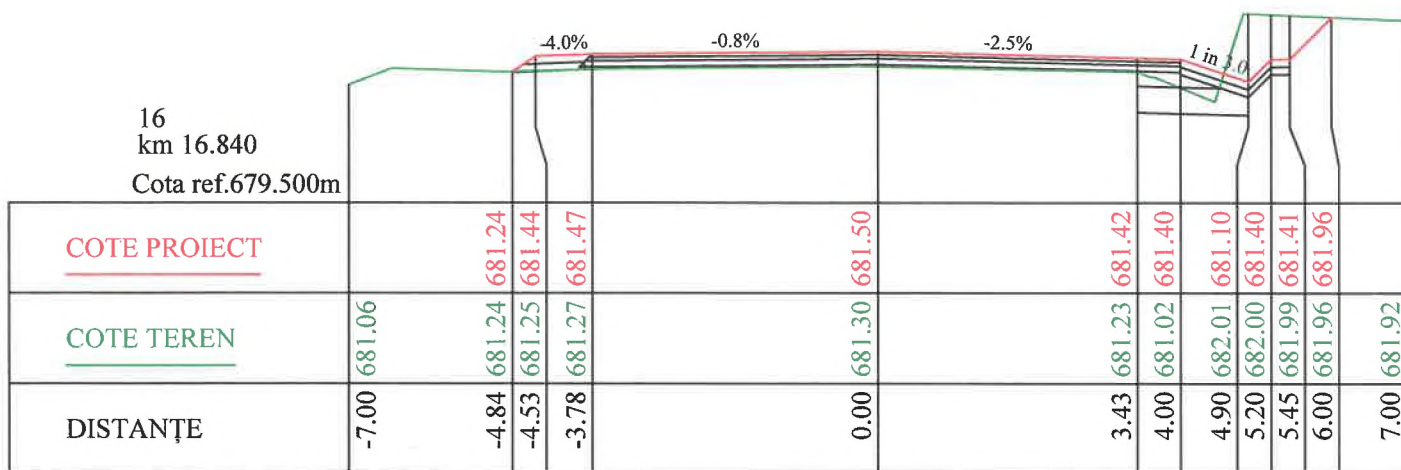


cota ref. 735.200	
DIFERENTE AXA (cm)	+23
COTE PROIECT	737.47
COTE TEREN	737.25
RACORDARI VERTICALE	R=13853.126 L=80.000
ALINIAMENTE SI CURBE	L=120.53 B=310.8763
KM / HM	hm 5
NUMĂR PICHET	516
DISTANTE CUMULATE	23460.0

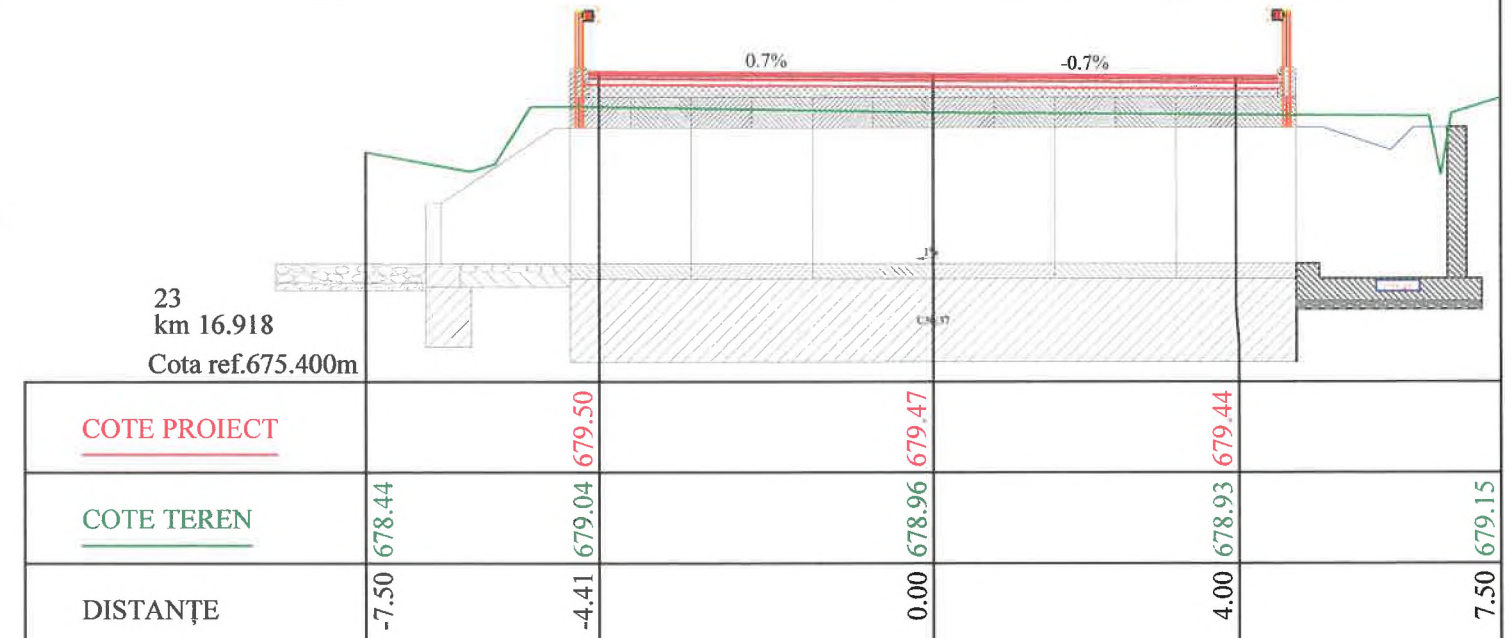
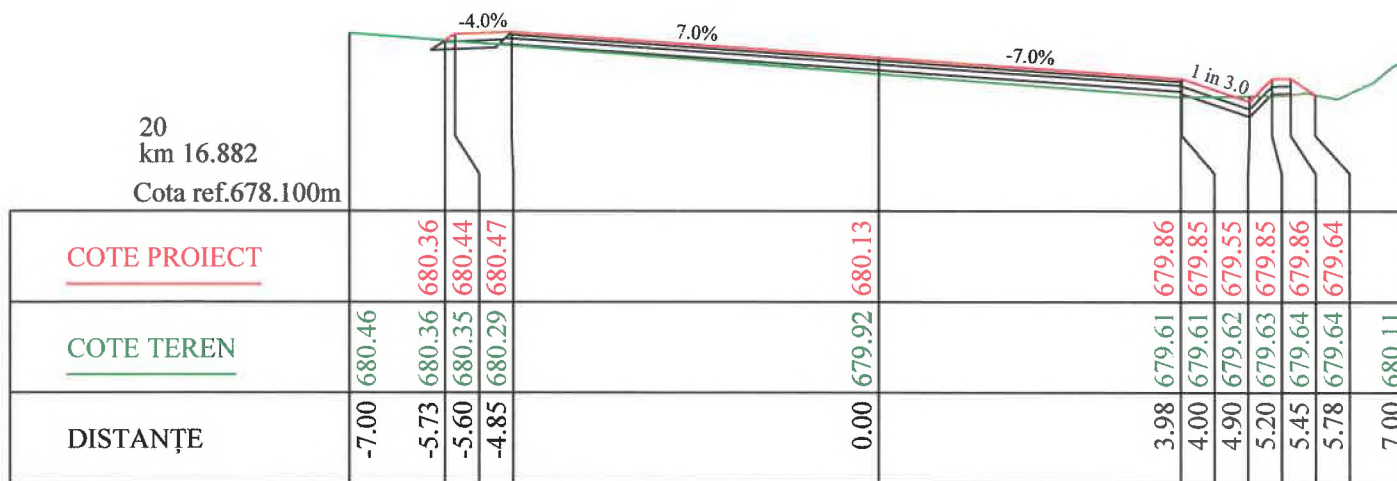
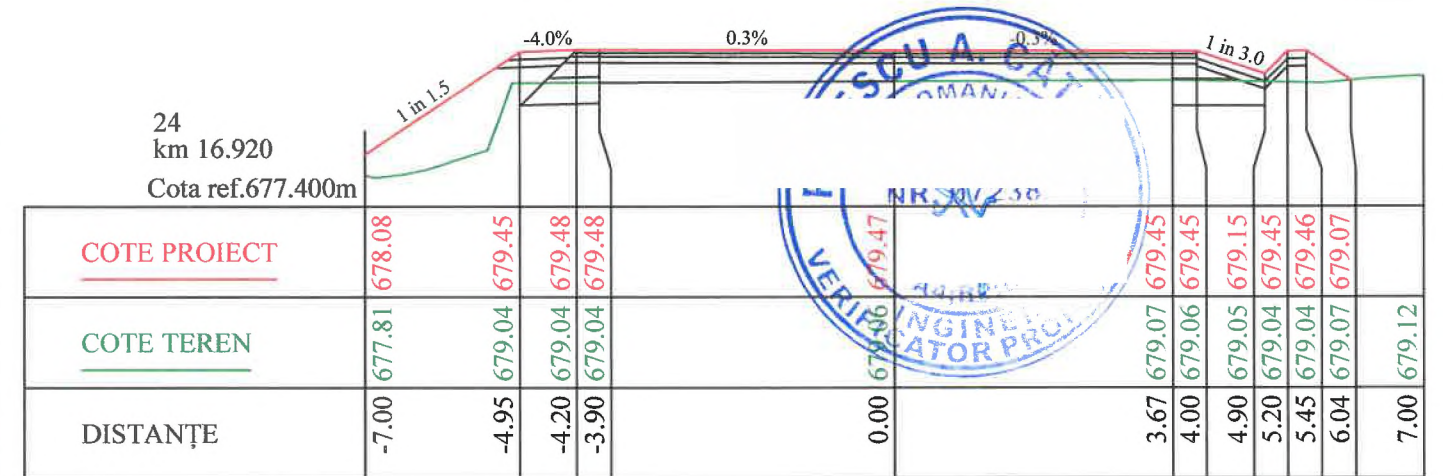
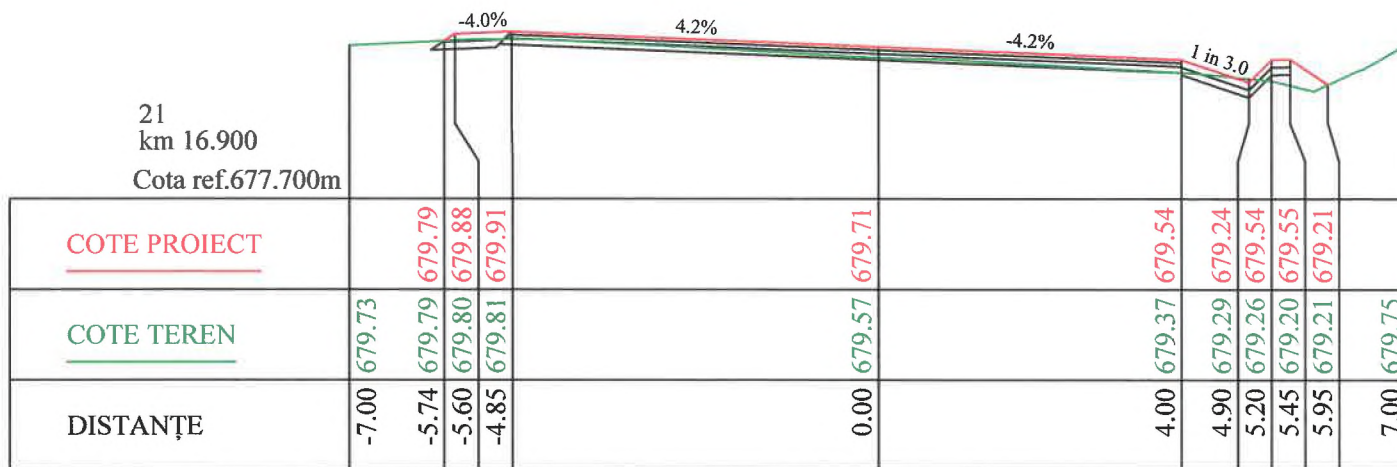
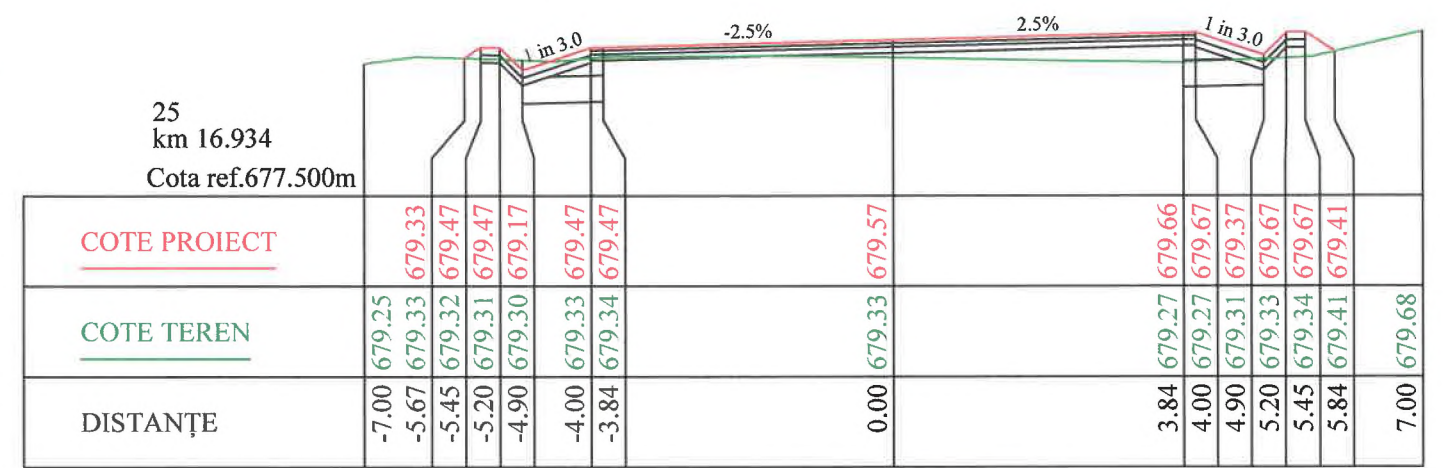
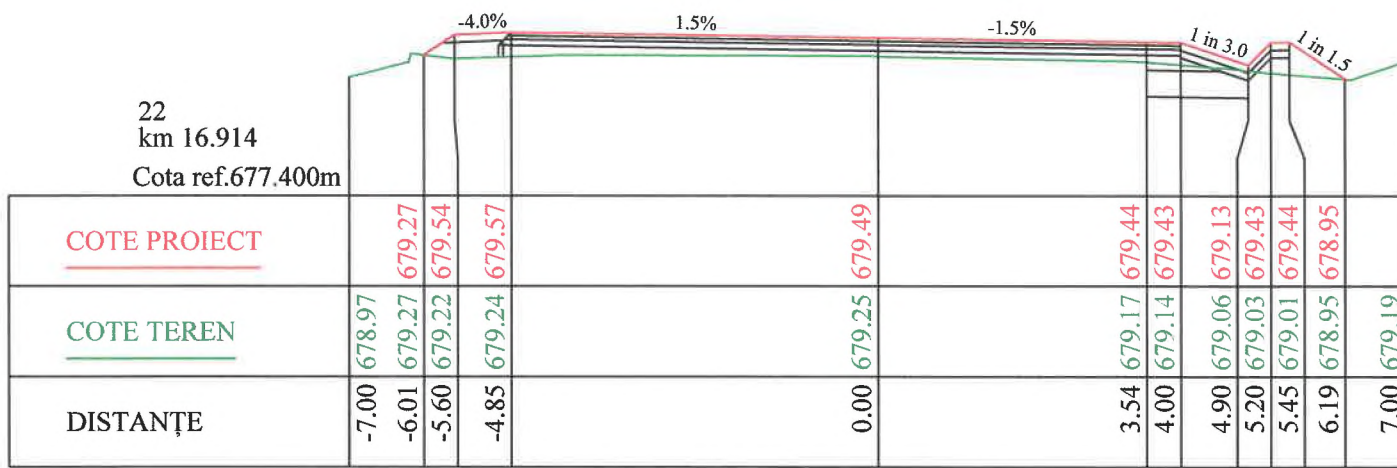
PROFIL LONGITUDINAL DN 66 DE LA 23460.000 LA 23789.004 SCARA : ORIZ 1 :1000 VERT 1 :100




Verificator / expert	Nume	Semnatura	Cerință	Referat / Expertiza Nr. / Data
S.C. ROAD DESIGN S.R.L. Moșnița Nouă, Str. Nucilor, Nr. 12 Tel. 0732 703 381, 0733 918 482 J35/2436/2008, RO 24132190 e-mail: office@tmproiect.ro www.tmproiect.ro				
Șef proiect	i		Denumire proiect:	Consolidare DN 66A Km 16+624 - 23+800
Proiectat	i		Beneficiar:	C.N.A.I.R. S.A. București - D.R.D.P. Timișoara
Desenat	i		Scara	Denumire planșă:
Verificat	i		1:1000	Profil longitudinal
			1:100	DN66A - Km 23+460 - Km 23+789
				Proiect nr. 414/2021
				Faza P.T.
				Planșa PL-21

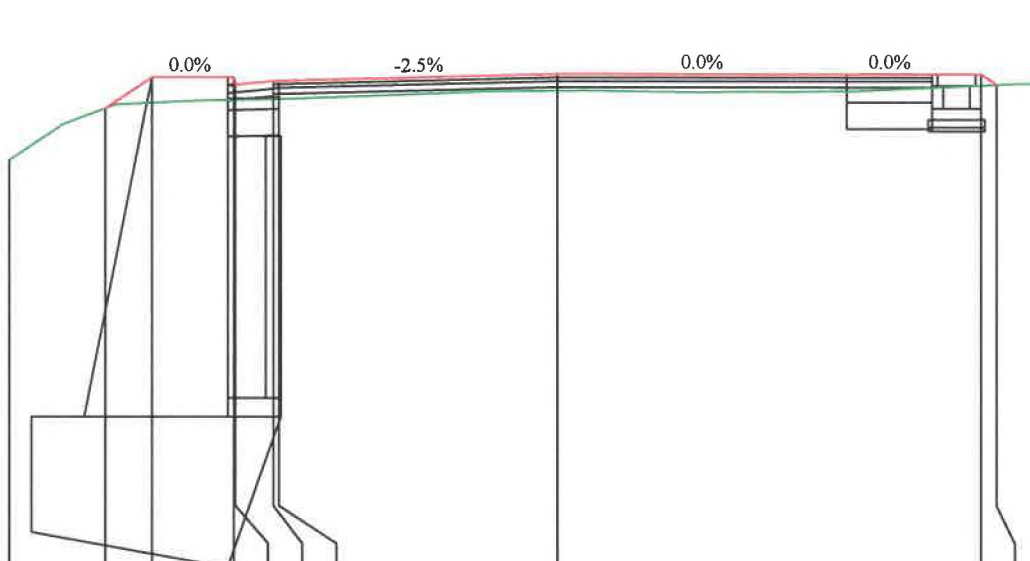


Verificator / expert	Nume	Semnatura	Cerință	Referat / Expertiza Nr. / Data	Proiect nr.
					414/2021
 S.C. ROAD DESIGN S.R.L. Moșnița Nouă, Str. Nucilor, Nr.12 Tel. 0732 703 381, 0733 918 482 J35/2436/2008, RO 24132190 e-mail: office@tmproiect.ro www.tmproiect.ro			Denumire proiect: Consolidare DN 66A Km 16+624 - 23+800		Faza
Beneficiar: C.N.A.I.R. S.A. București - D.R.D.P. Timișoara			Denumire planșă: Prifiluri transversale curente DN 66A		P.T.
Șef proiect Proiectat Desenat Verificat			Scara 1:100		Planșa PT-003



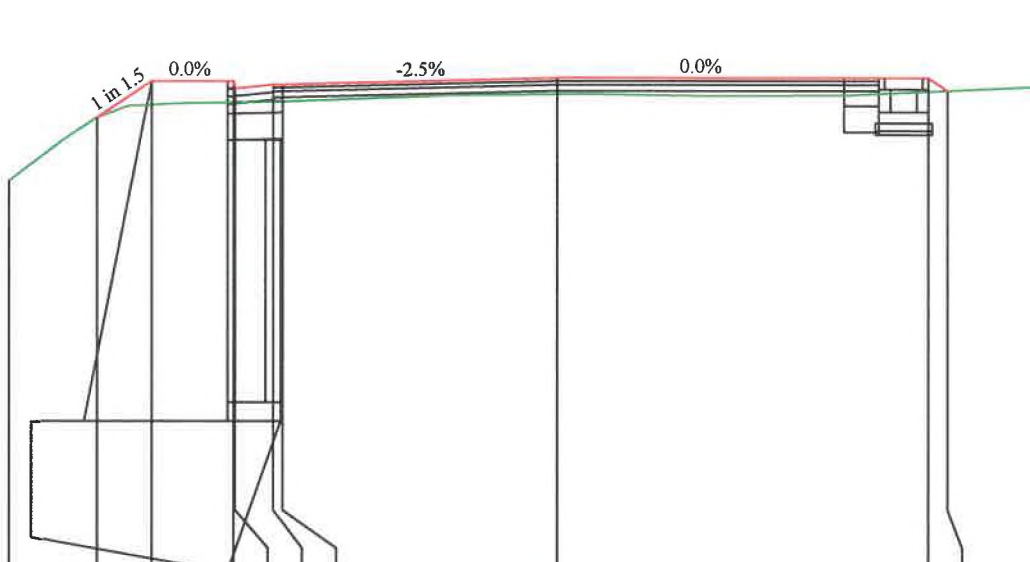
Verificator / expert	Nume	Semnatura	Cerință	Referat / Expertiza Nr. / Data	Proiect nr.
					414/2021
 S.C. ROAD DESIGN S.R.L. Moșnița Nouă, Str. Nucilor, Nr.12 Tel. 0732 703 381, 0733 918 482 J35/2436/2008, RO 24132190 e-mail: office@tmproject.ro www.tmproject.ro			Denumire proiect: Consolidare DN 66A Km 16+624 - 23+800		Faza P.T.
Beneficiar: C.N.A.I.R. S.A. București - D.R.D.P. Timișoara			Denumire planșă: Prifiluri transversale curente DN 66A		Planșa PT-004
Șef proiect	Proiectat	Desenat	Verificat	Scara 1:100	

45
km 17.192,320
Cota ref.681.800m

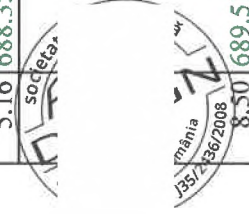


<u>COTE PROIECT</u>																				
<u>COTE TEREN</u>	687.38	688.07	688.14	688.18	688.18	688.19	688.19		688.30			688.37	688.38							689.46
DISTANȚE	-7.25	-5.97	-5.35	-4.27	-4.25	-3.75	-3.68		0.00			5.60	5.80							8.50










44
km 17.190
Cota ref.681.800m



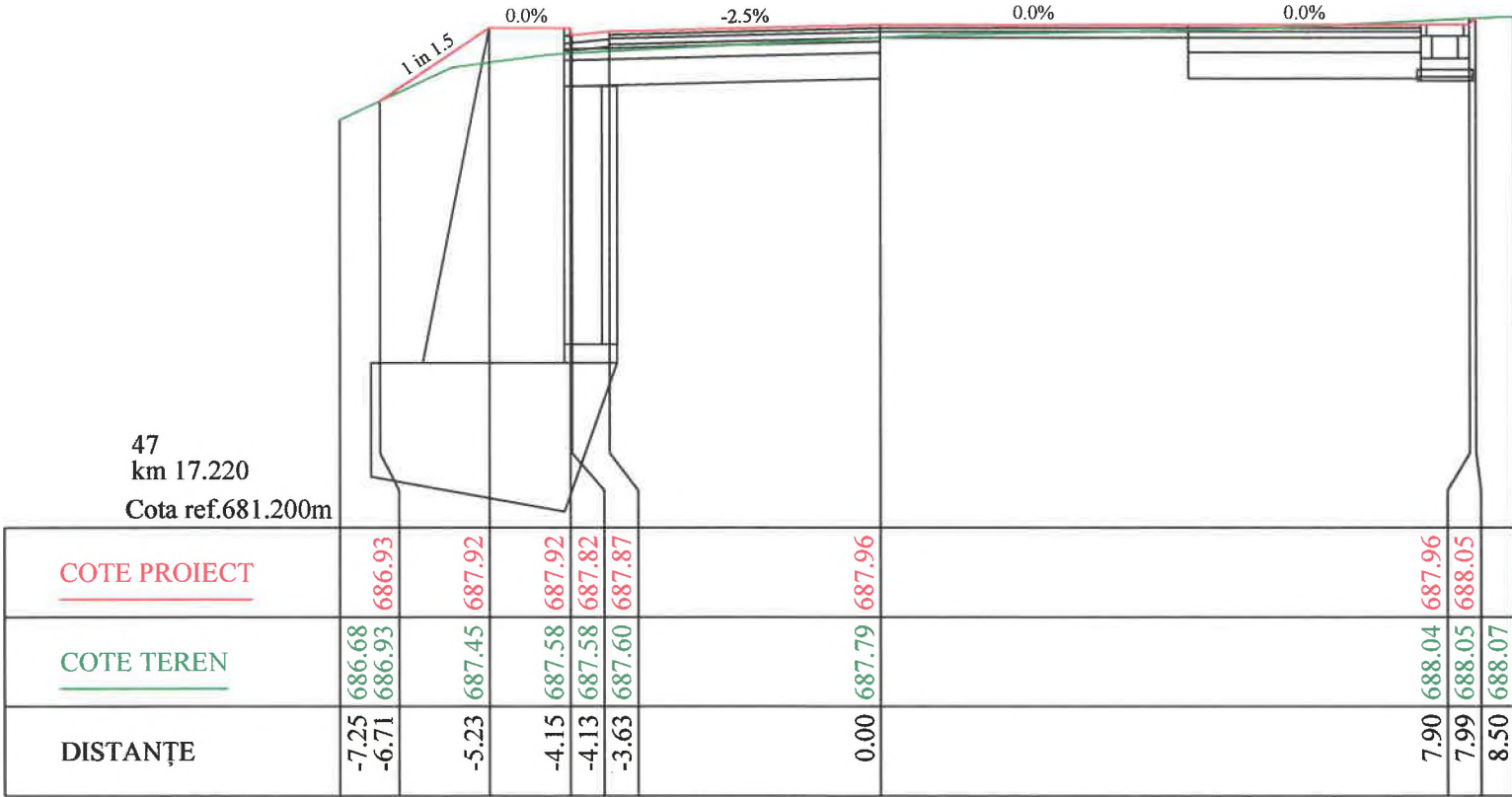
<u>COTE PROIECT</u>																				
<u>COTE TEREN</u>	687.16	687.99	688.16	688.19	688.19	688.20	688.20		688.31			688.34	688.35							689.51
DISTANȚE	-7.25	-6.08	-5.35	-4.27	-4.25	-3.75	-3.63		0.00			4.90	5.16							8.50



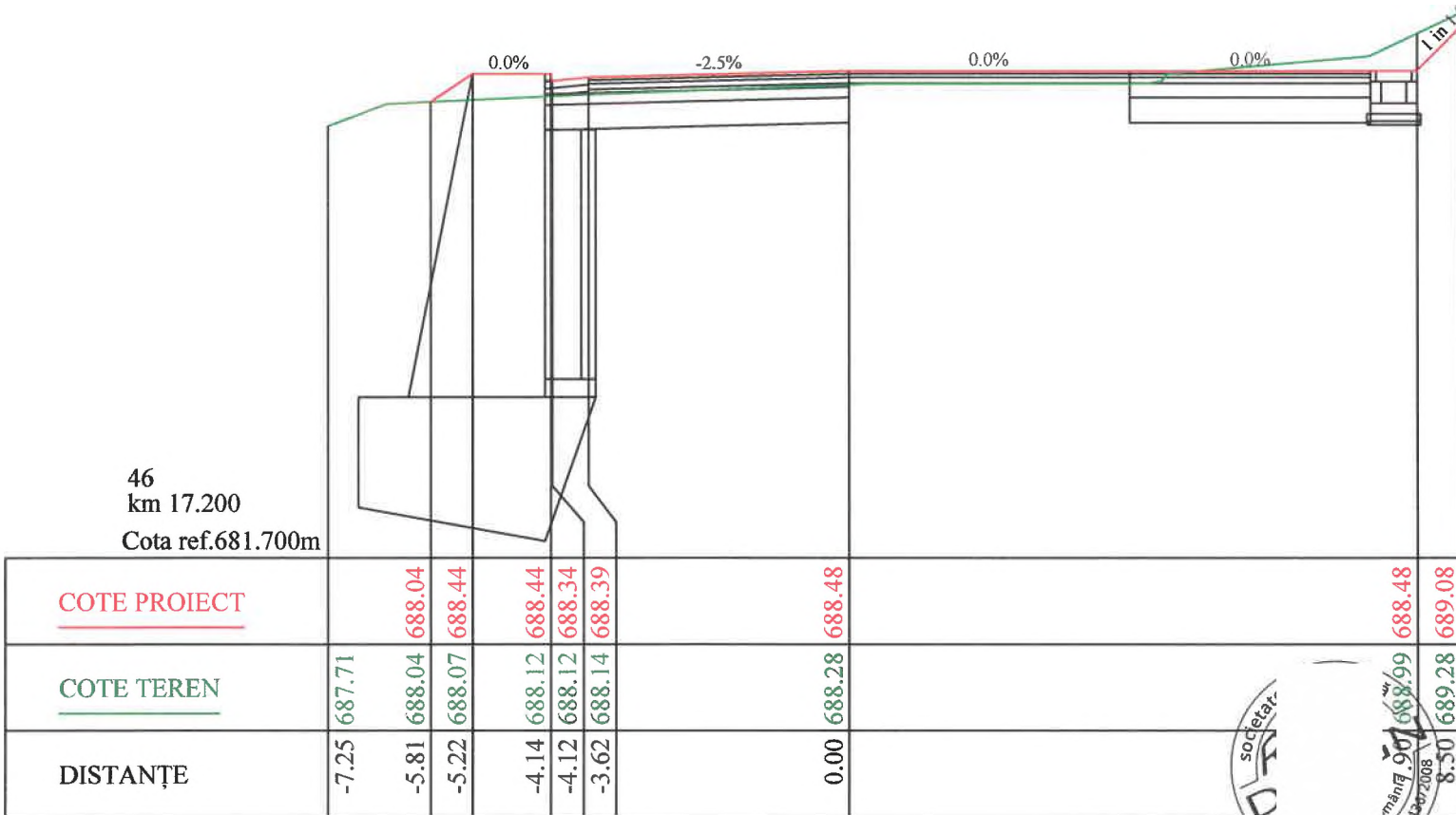


Verificator / expert	Nume	Semnatura	Cerință	Referat / Expertiza Nr. / Data
 TMPROIECT	S.C. ROAD DESIGN S.R.L. Moșnița Nouă, Str. Nucilor, Nr. 12 Tel. 0732 703 381, 0733 918 482 J35/2436/2008, RO 24132190 e-mail: office@tmproiect.ro www.tmproiect.ro	       	Denumire proiect: Consolidare DN 66A Km 16+624 - 23+800	Proiect nr. 414/2021
			Beneficiar: C.N.A.I.R. S.A. București - D.R.D.P. Timișoara	Faza P.T.
			Șef proiect	
			Proiectat Desenat Verificat	Scara 1:100

47
km 17.220
Cota ref.681.200m










46
km 17.200
Cota ref.681.700m










135/2008
13/07/2008
688.99
688.48





Verificator / expert	Nume	Semnatura	Cerință	Referat / Expertiza Nr. / Data
	S.C. ROAD DESIGN S.R.L. Moșnița Nouă, Str. Nucilor, Nr.12 Tel. 0732 703 381, 0733 918 482 J35/2436/2008, RO 24132190 e-mail: office@tmproiect.ro www.tmproiect.ro	     	Denumire proiect: Consolidare DN 66A Km 16+624 - 23+800	Proiect nr. 414/2021
			Beneficiar: C.N.A.I.R. S.A. București - D.R.D.P. Timișoara	Faza P.T.
			Scara 1:100	Denumire planșă: Prifiluri transversale curente DN 66A
Șef proiect				
Proiectat				
Desenat				
Verificat				

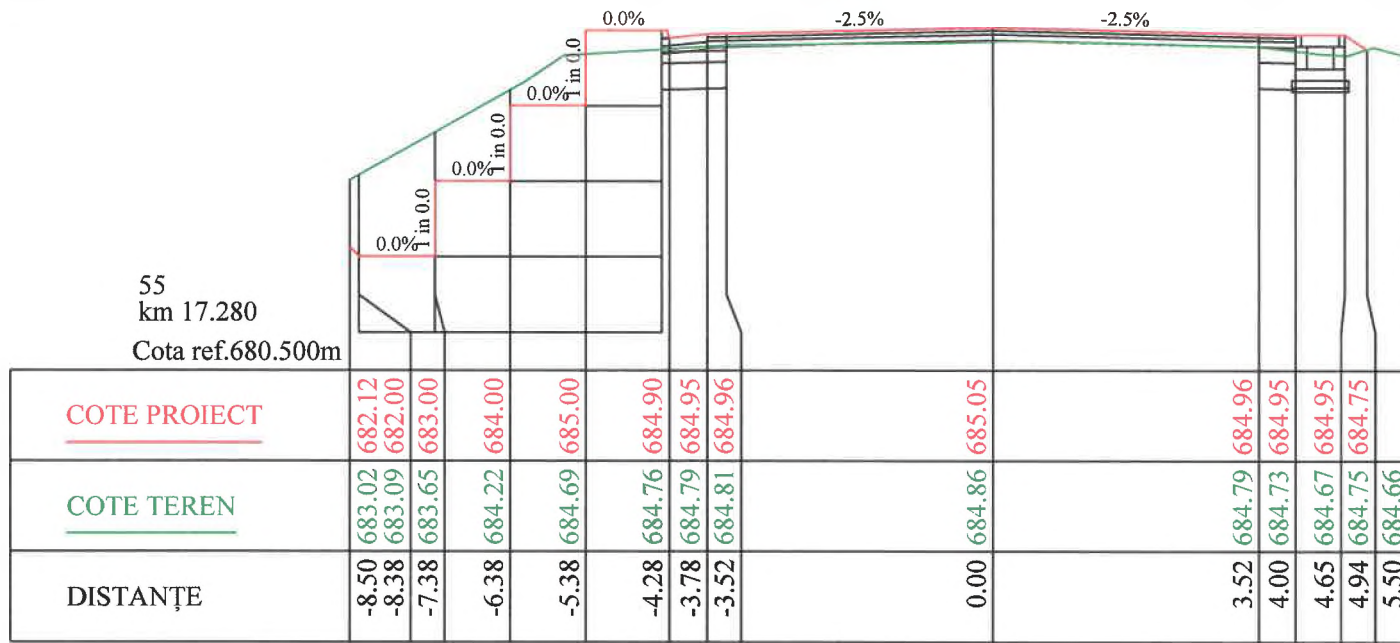


Verificator / expert	Nume	Semnatura	Cerință	Referat / Expertiza Nr. / Data	
 TMPROIECT	S.C. ROAD DESIGN S.R.L. Moșnița Nouă, Str. Nucilor, Nr.12 Tel. 0732 703 381, 0733 918 482 J35/2436/2008, RO 24132190 e-mail: office@tmproiect.ro www.tmproiect.ro	     	Denumire proiect: Consolidare DN 66A Km 16+624 - 23+800	Proiect nr. 414/2021	
			Beneficiar: C.N.A.I.R. S.A. București - D.R.D.P. Timișoara	Faza P.T.	
Șef proiect	i		Scara 1:100	Denumire planșă: Prifiluri transversale curente DN 66A	Planșa PT-010
Proiectat	i				
Desenat	i				
Verificat	i				

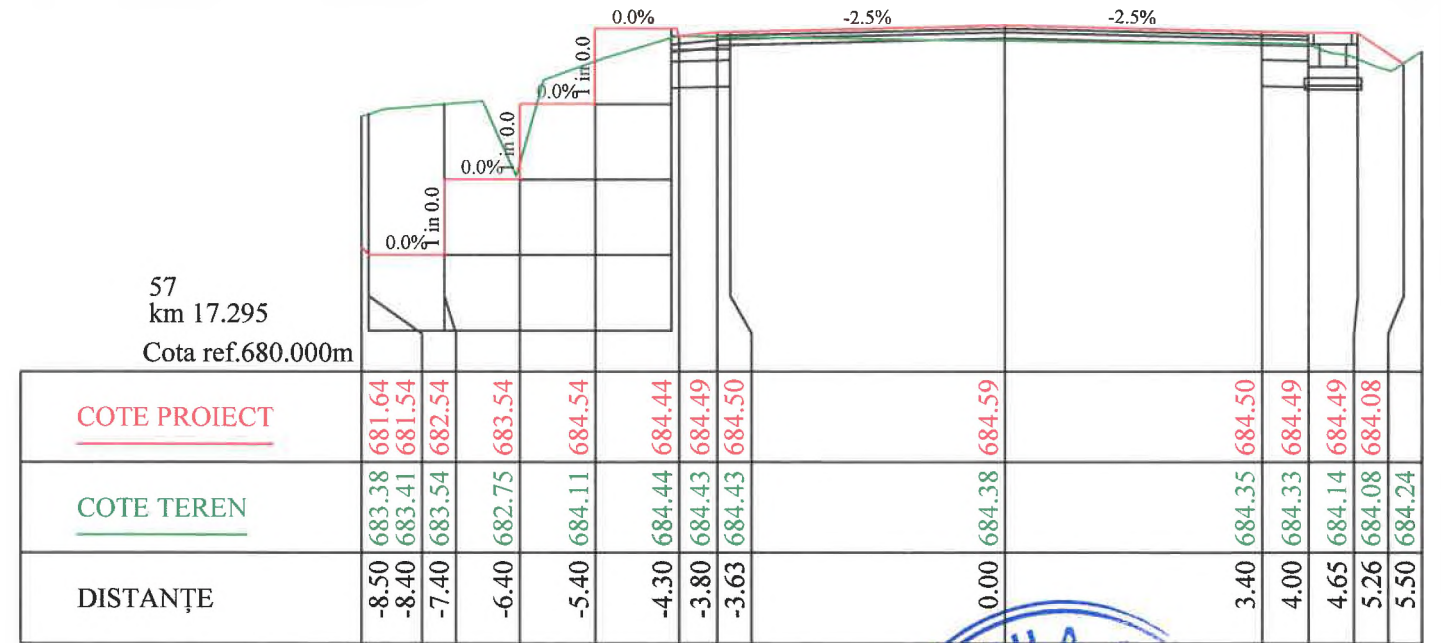


Verificator / expert	Nume	Semnatura	Cerință	Referat / Expertiza Nr. / Data	
	S.C. ROAD DESIGN S.R.L. Moșnița Nouă, Str. Nucilor, Nr.12 Tel. 0732 703 381, 0733 918 482 J35/2436/2008, RO 24132190 e-mail: office@tmproiect.ro www.tmproiect.ro		Denumire proiect:		
			Consolidare DN 66A Km 16+624 - 23+800		Proiect nr. 414/2021
			Beneficiar:		Faza P.T.
			C.N.A.I.R. S.A. București - D.R.D.P. Timișoara		
Șef proiect			Scara 1:100	Denumire planșă:	
Proiectat				Priluri transversale curente	
Desenat				DN 66A	
Verificat				Planșa PT-011	

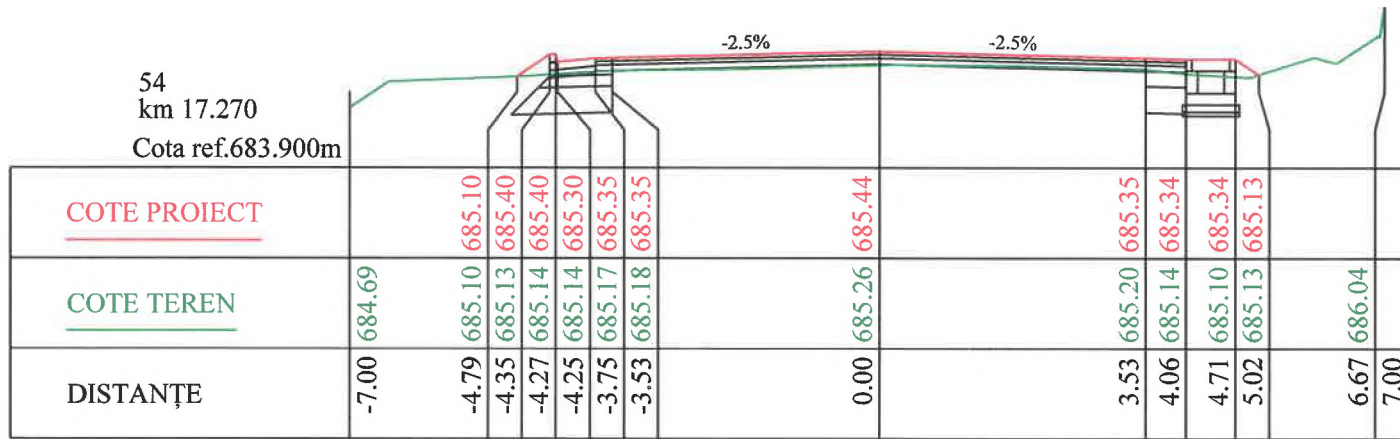
55
km 17.280
Cota ref.680.500m



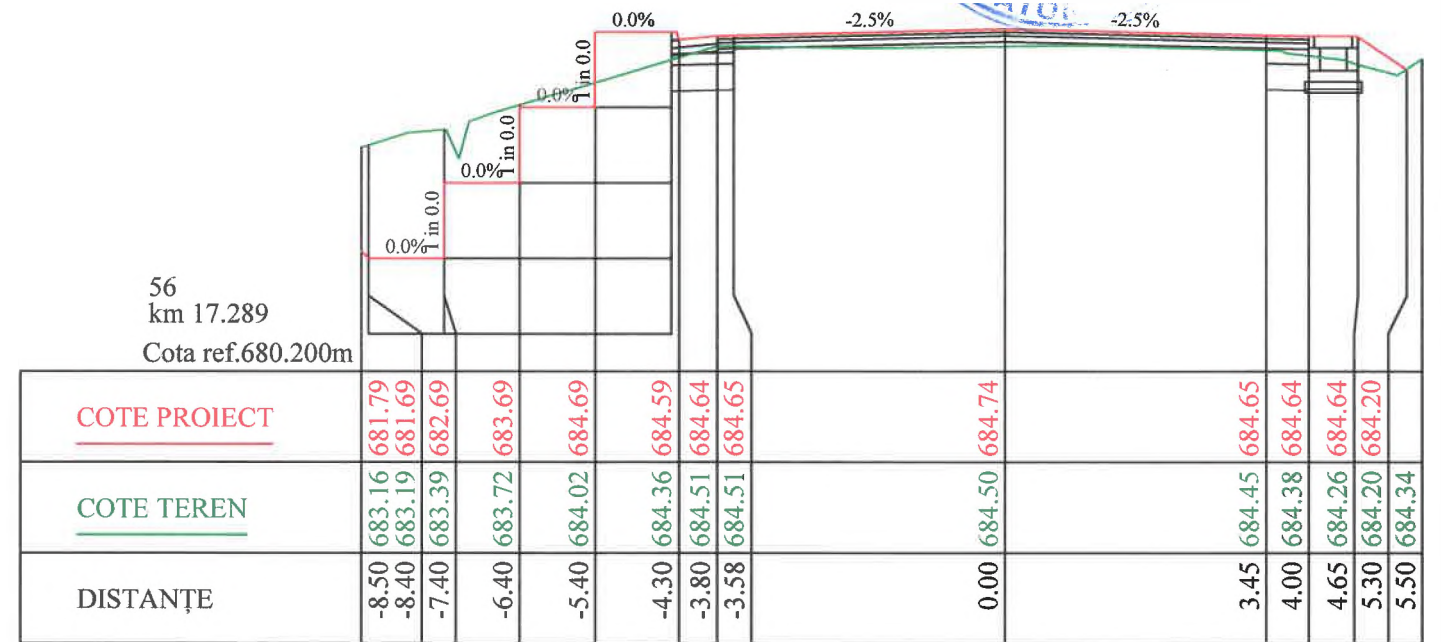
57
km 17.295
Cota ref.680.000m



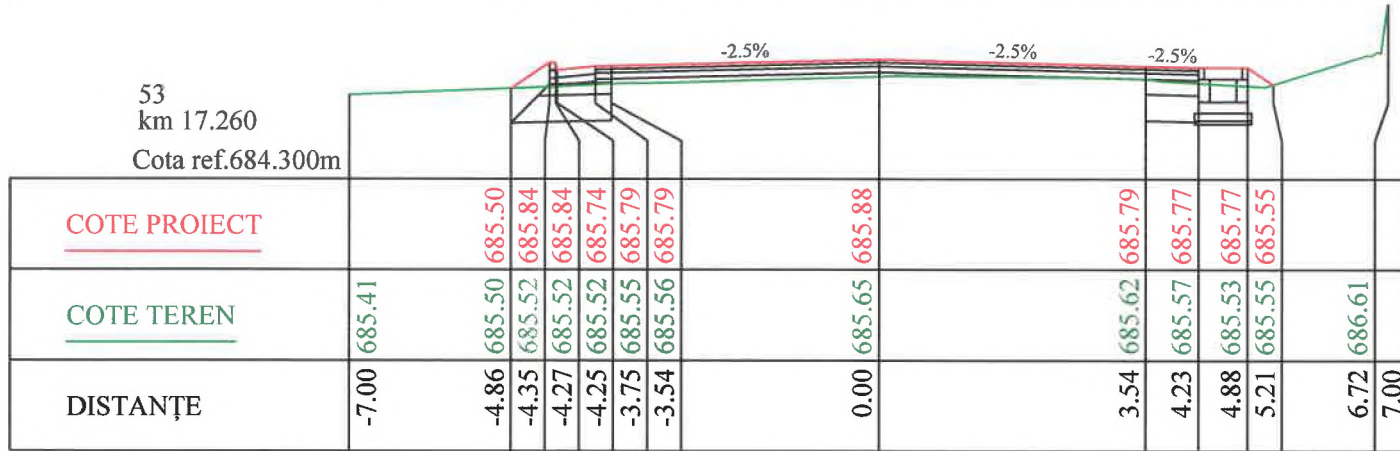
54
km 17.270
Cota ref.683.900m



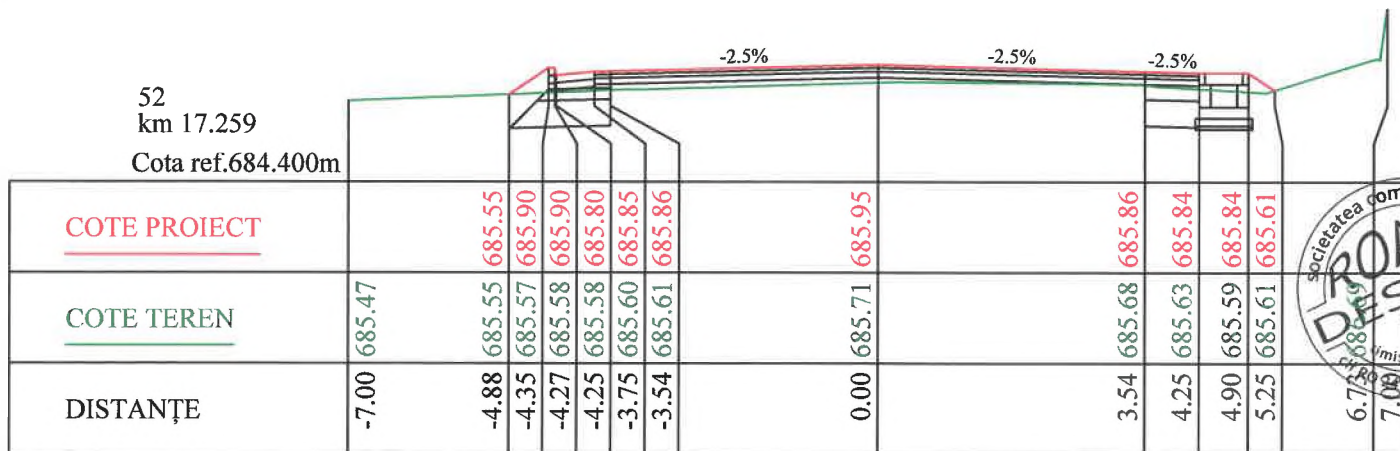
56
km 17.289
Cota ref.680.200m



53
km 17.260
Cota ref.684.300m



52
km 17.259
Cota ref.684.400m



Verificator / expert	Nume	Semnatura	Cerință	Referat / Expertiza Nr. / Data	Proiect nr.
					414/2021
			Denumire proiect: Consolidare DN 66A Km 16+624 - 23+800		Faza
S.C. ROAD DESIGN S.R.L. Moșnița Nouă, Str. Nucilor, Nr.12 Tel. 0732 703 381, 0733 918 482 J35/2436/2008, RO 24132190 e-mail: office@tmproiect.ro www.tmproiect.ro			Beneficiar: C.N.A.I.R. S.A. București - D.R.D.P. Timișoara		P.T.
Șef proiect	i		Scara 1:100	Denumire planșă: Prifiluri transversale curente DN 66A	Planșa PT-012
Proiectat	i				
Desenat	i				
Verificat	i				

60
km 17.339.786
Cota ref.682.100m

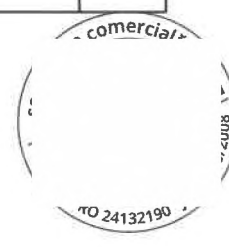
<u>COTE PROIECT</u>		683.97	684.15	684.15	684.05	684.10		684.10	684.10	683.93			
<u>COTE TEREN</u>	684.07	683.97	683.96	683.96	683.96	684.00		684.05	684.20	683.97	683.94	683.93	684.06
DISTANȚE	-7.00	-4.67	-4.40	-4.32	-4.30	-3.80		0.00		4.00	4.65	4.90	7.00

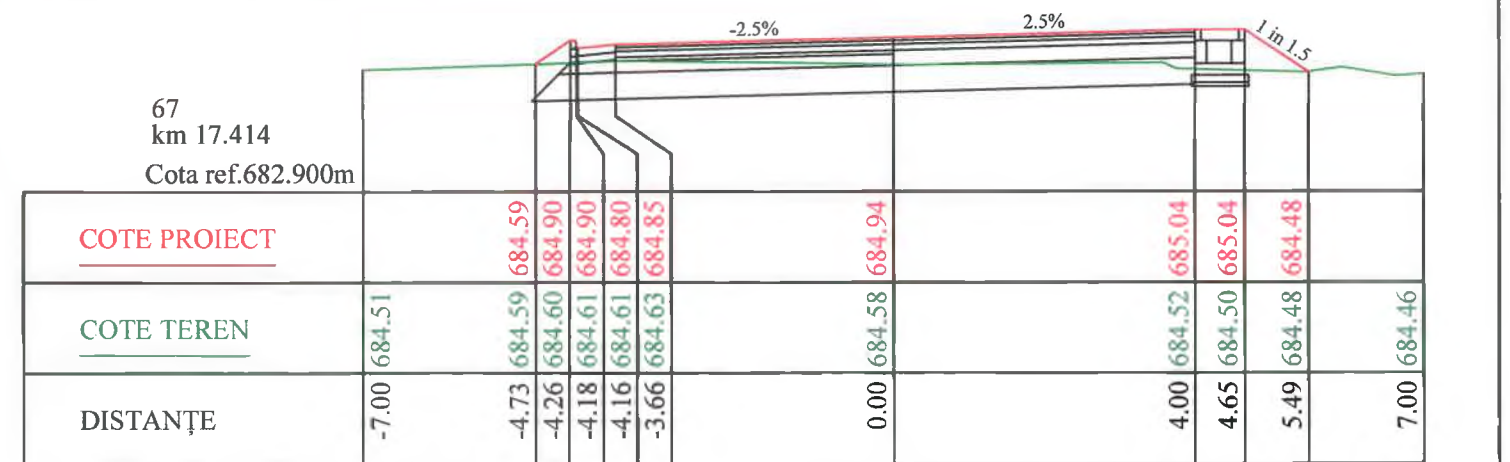

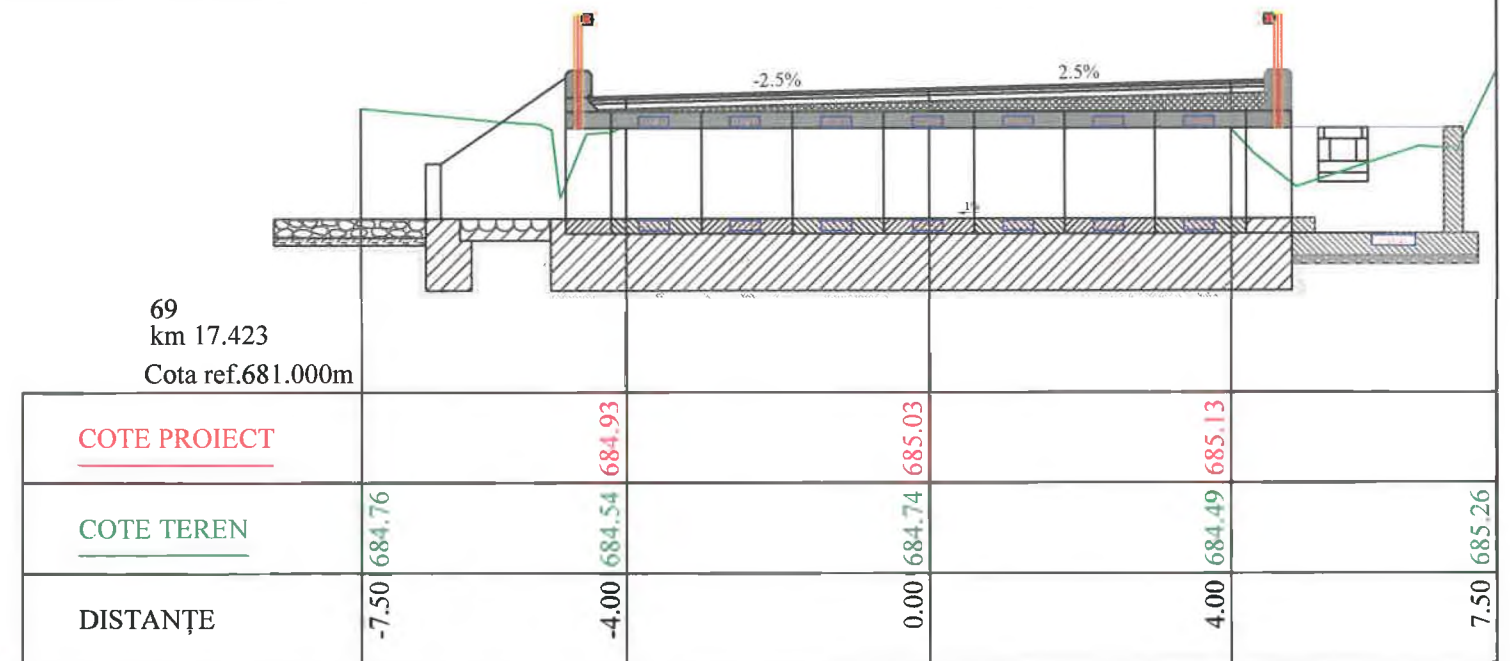
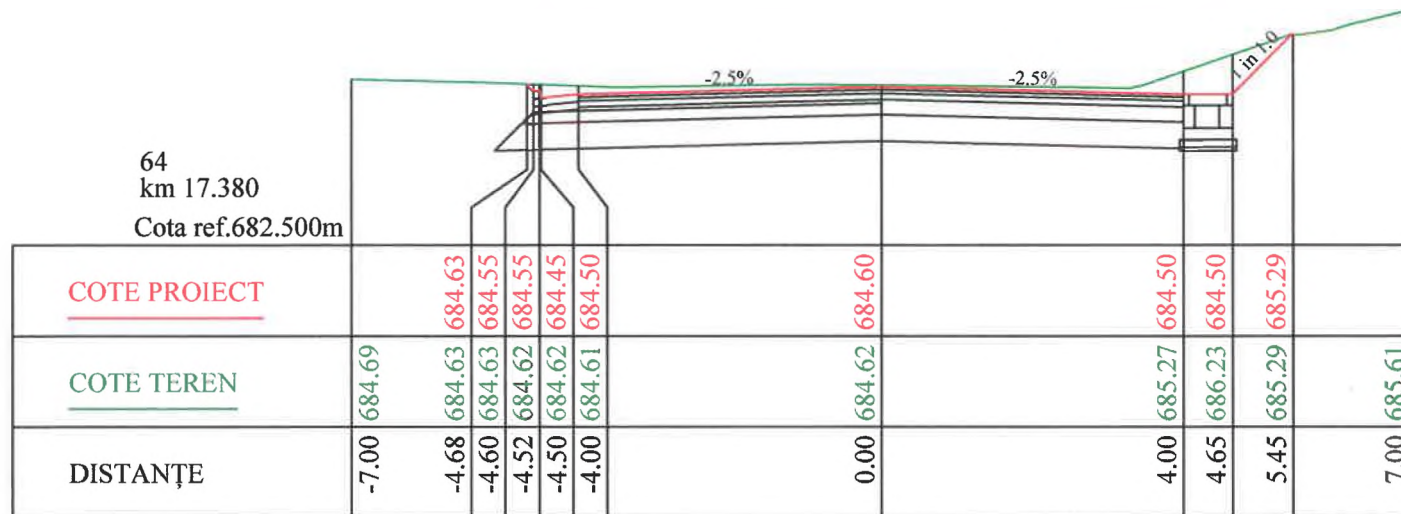
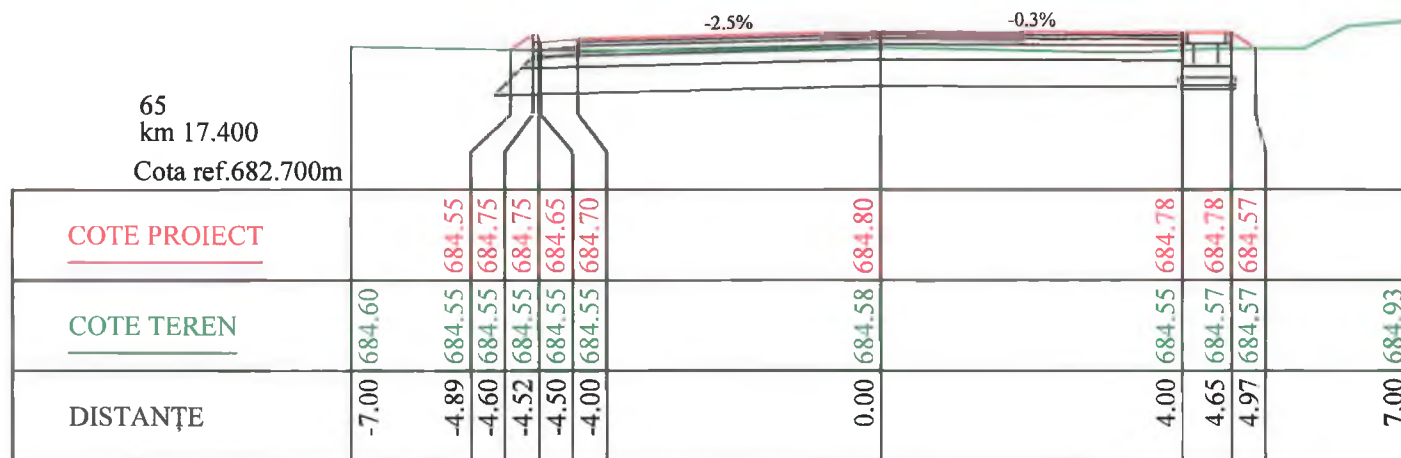
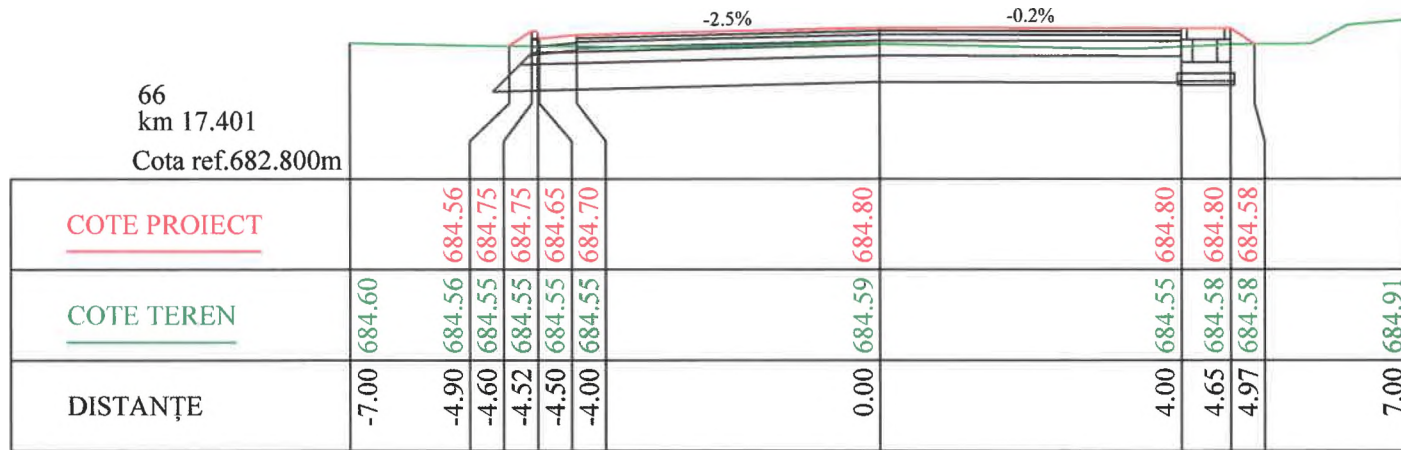
59
km 17.320
Cota ref.682.100m


<u>COTE PROIECT</u>		684.02	684.14	684.14	684.04	684.09	684.09		684.19	684.10	684.09	684.09	684.06	684.06		683.85
<u>COTE TEREN</u>	684.01	684.02	684.03	684.03	684.03	684.04	684.04		684.07	684.03	684.03	684.06	684.06	684.06		683.85
DISTANȚE	-7.00	-4.58	-4.40	-4.32	-4.30	-3.80	-3.69		0.00		3.31	4.00	4.65	4.69		7.00

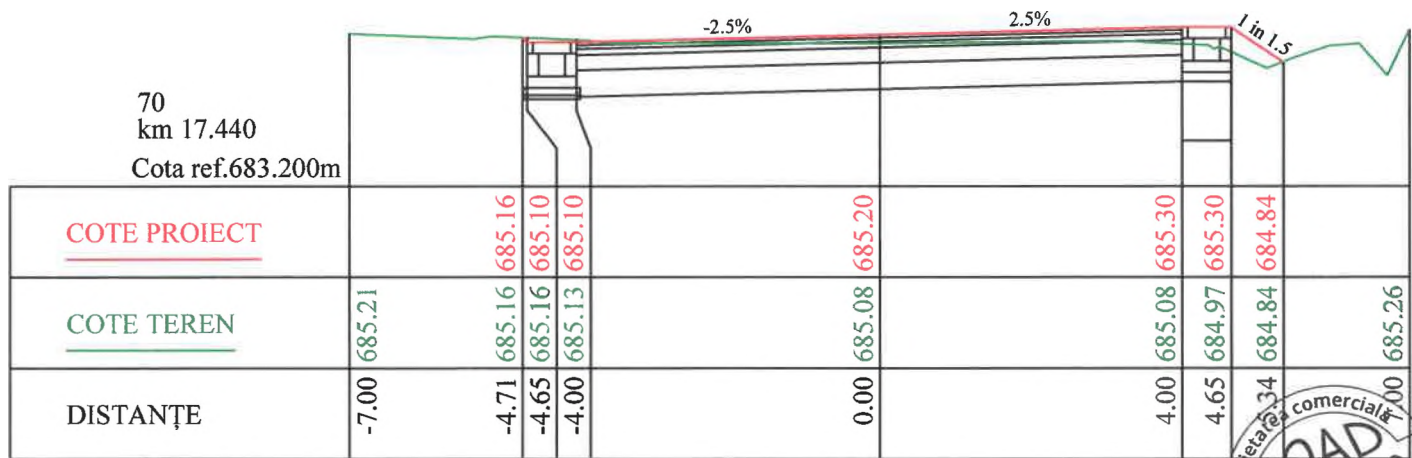
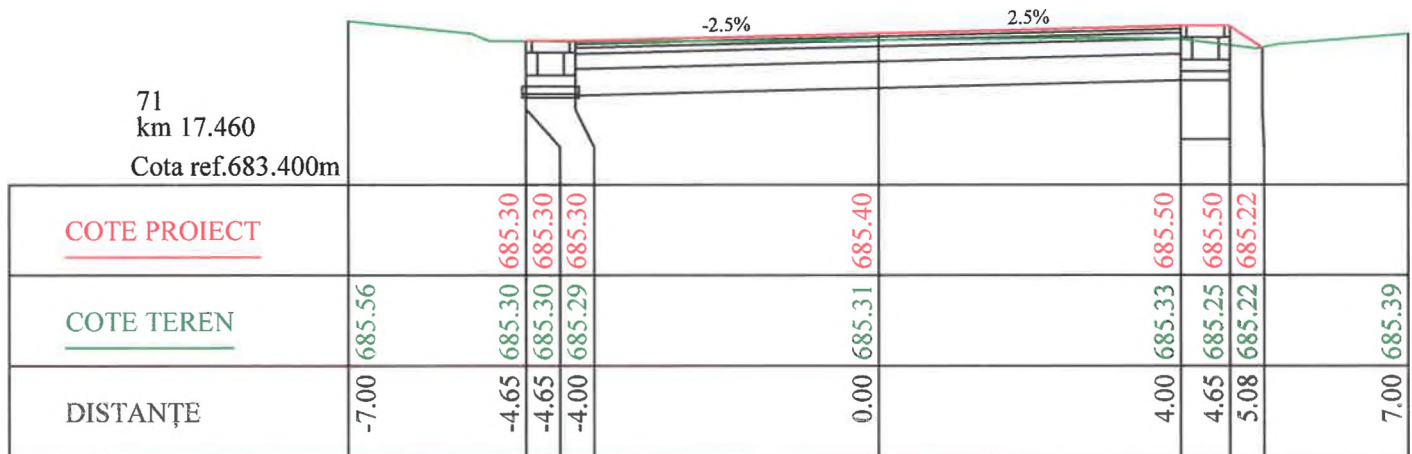
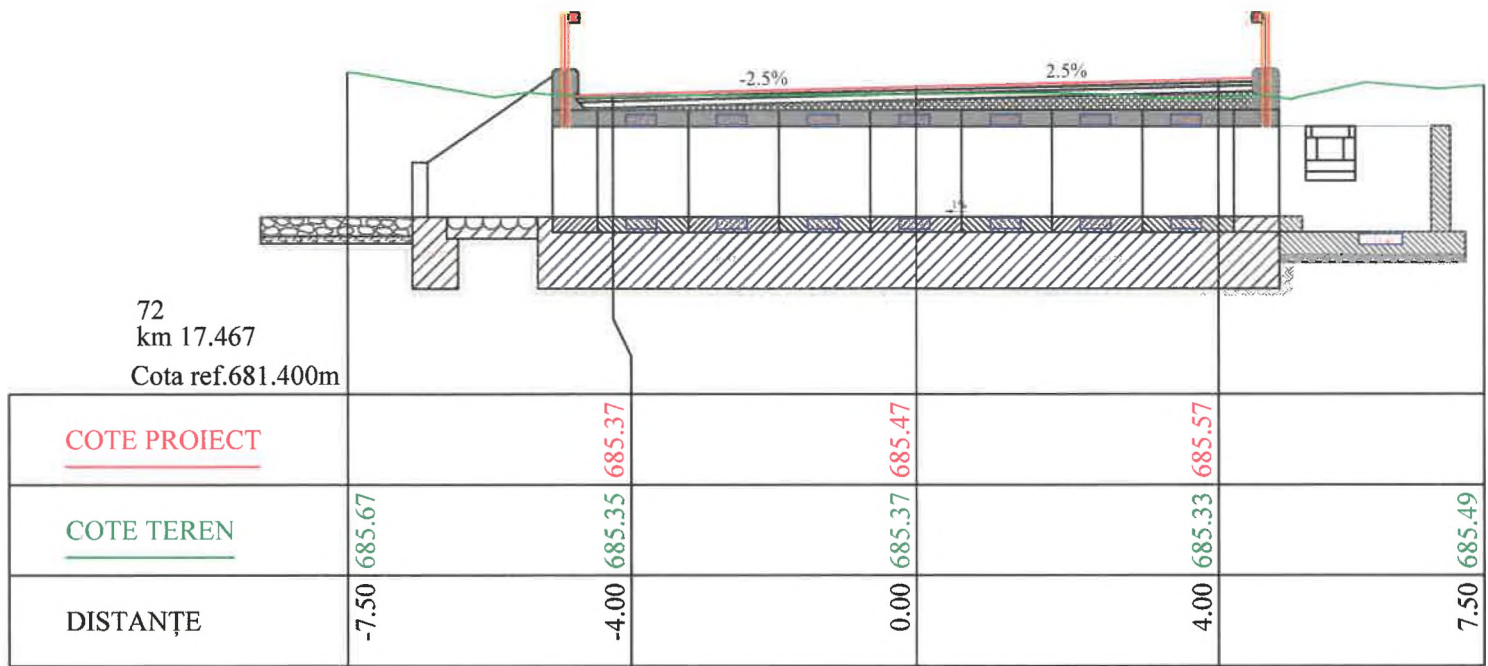
58
km 17.300
Cota ref.680.400m

<u>COTE PROIECT</u>		684.42	684.37		684.47		684.38									
<u>COTE TEREN</u>	683.65	684.26	684.30		684.16		684.14								684.61	
DISTANȚE	-7.50	-4.40	-3.80		0.00		3.40								6.36	7.50

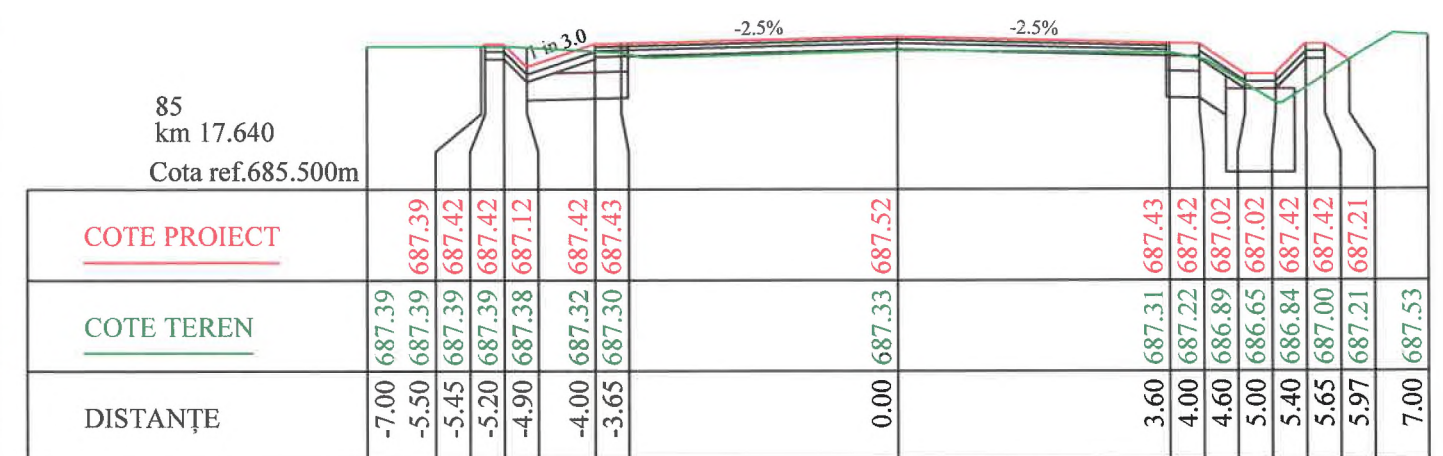
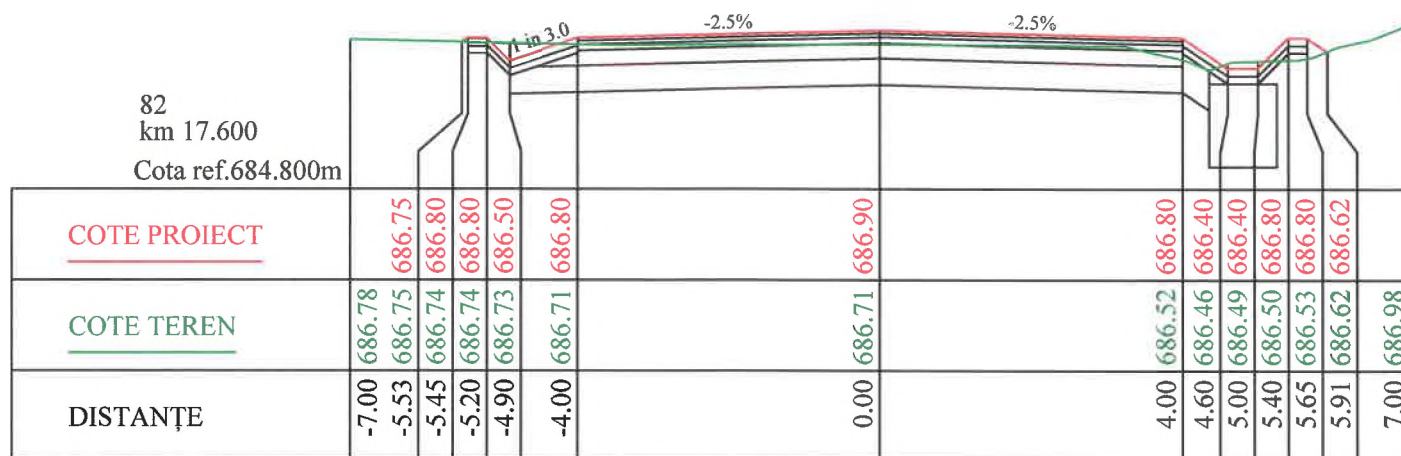

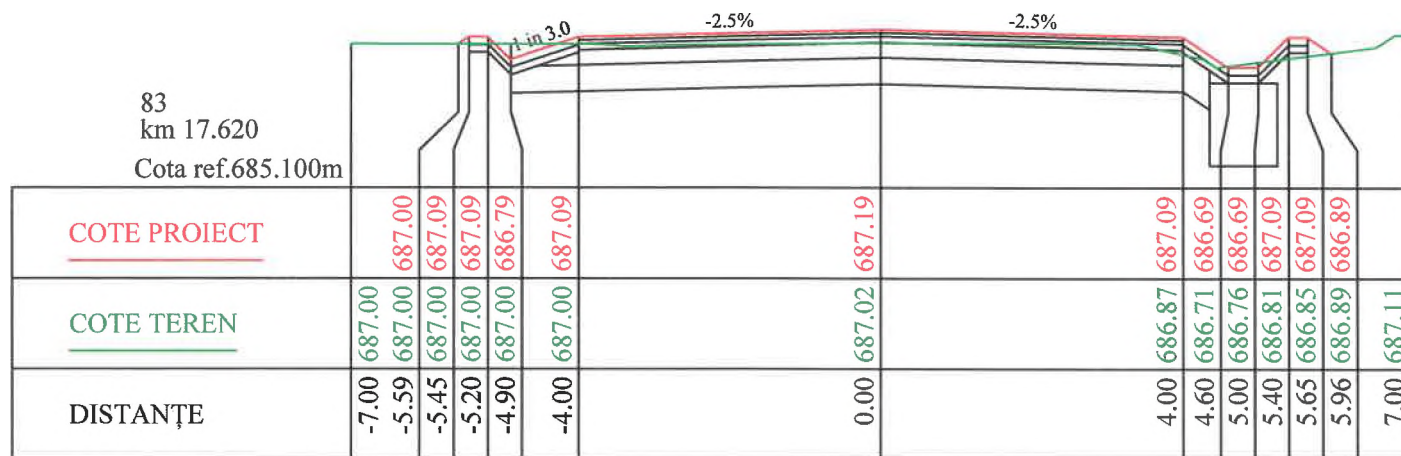
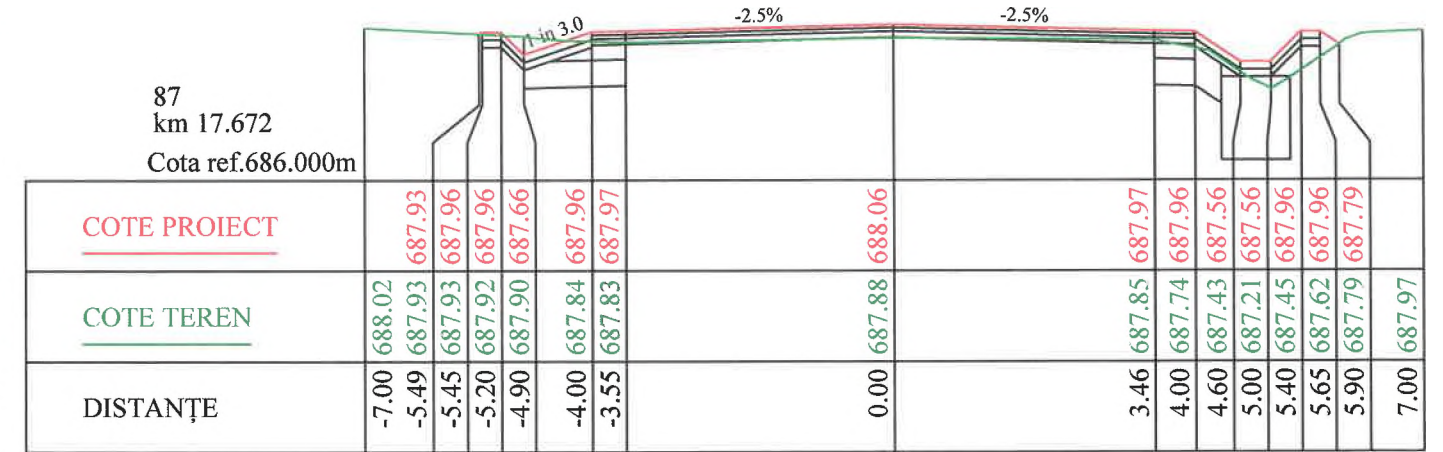
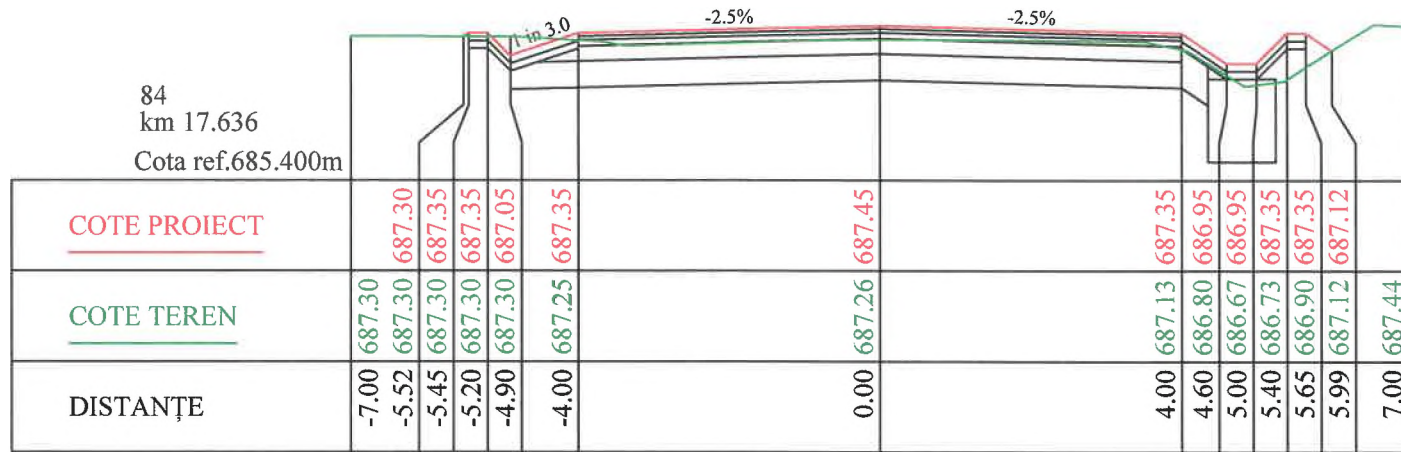





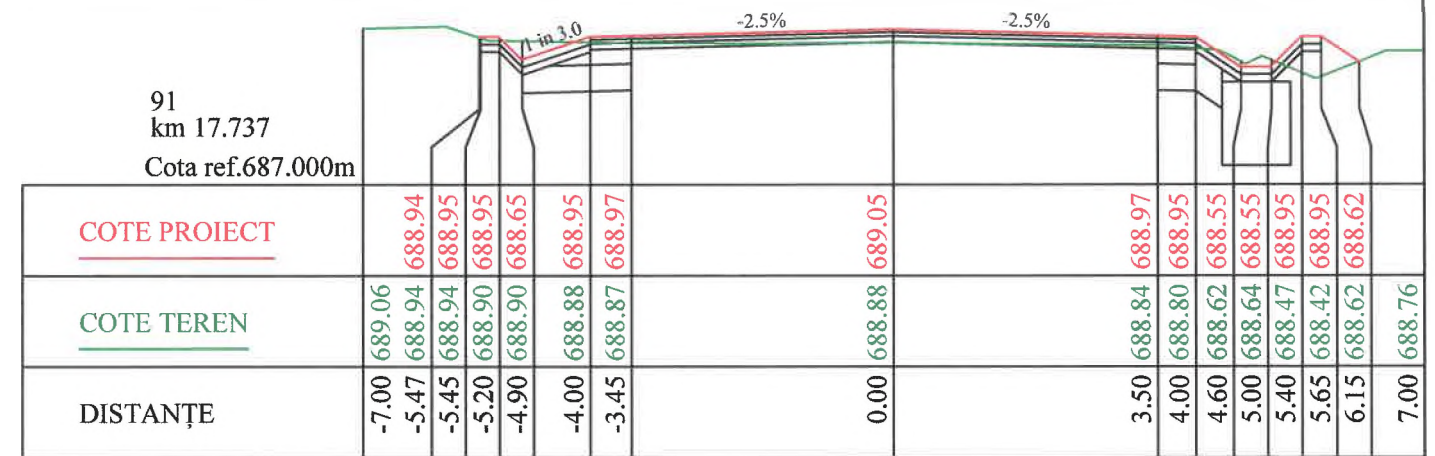

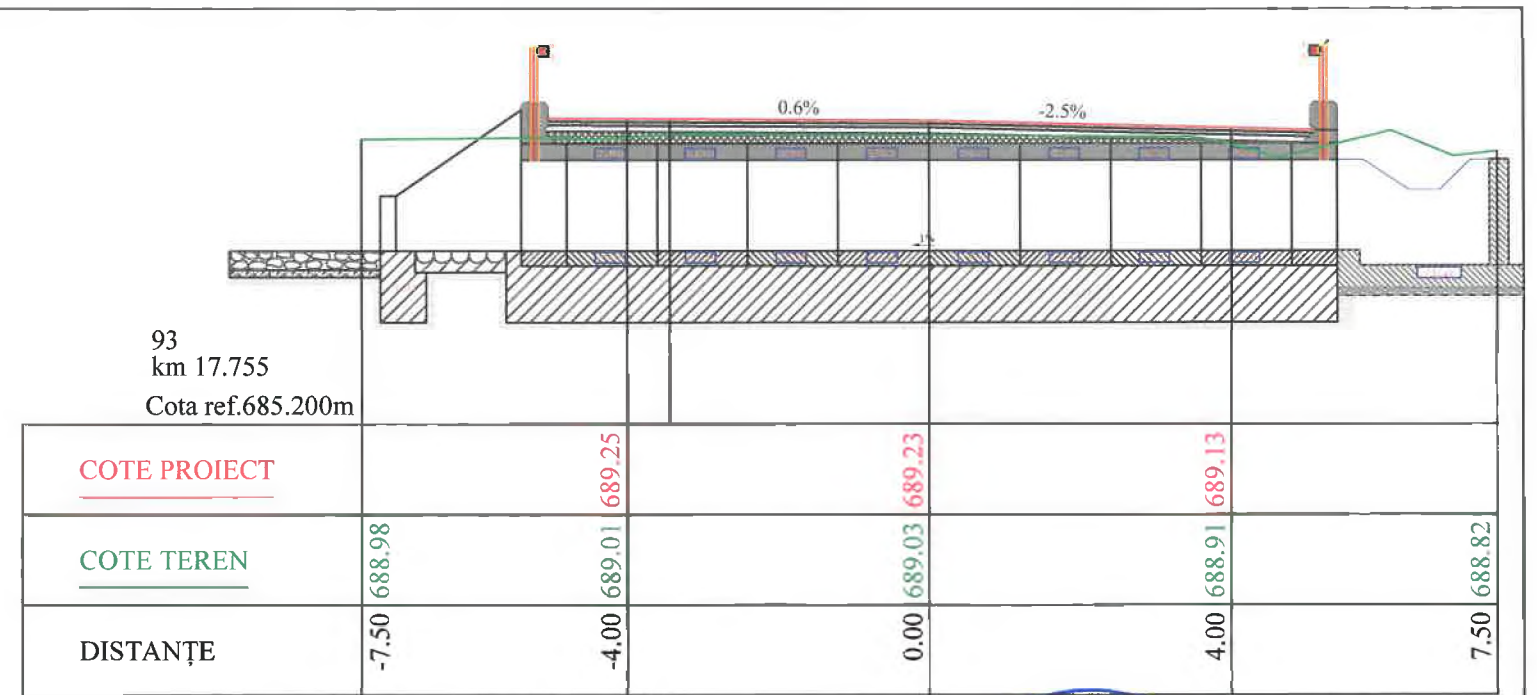
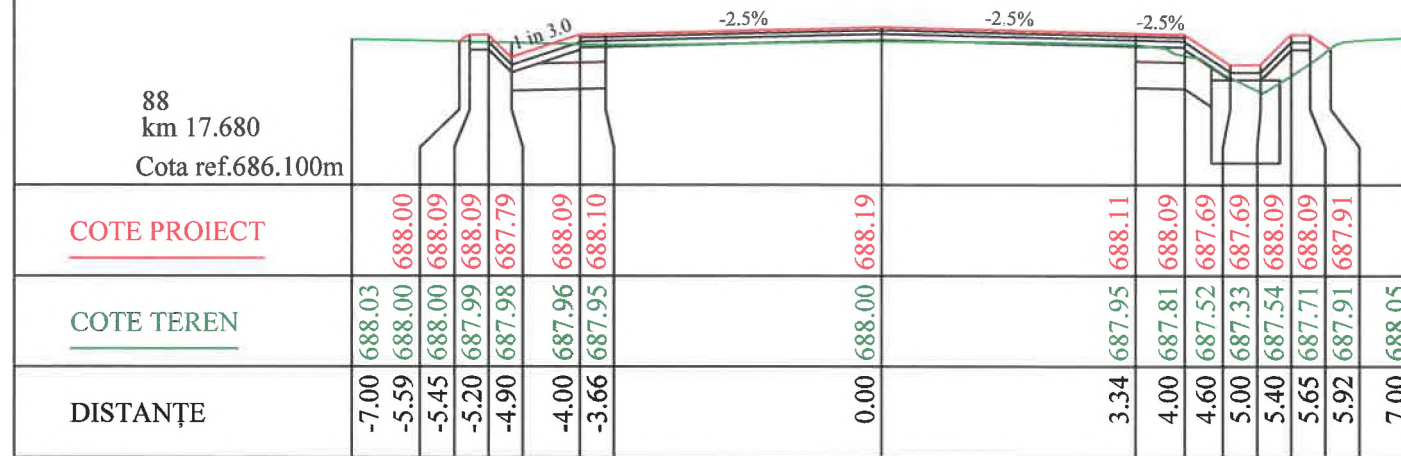
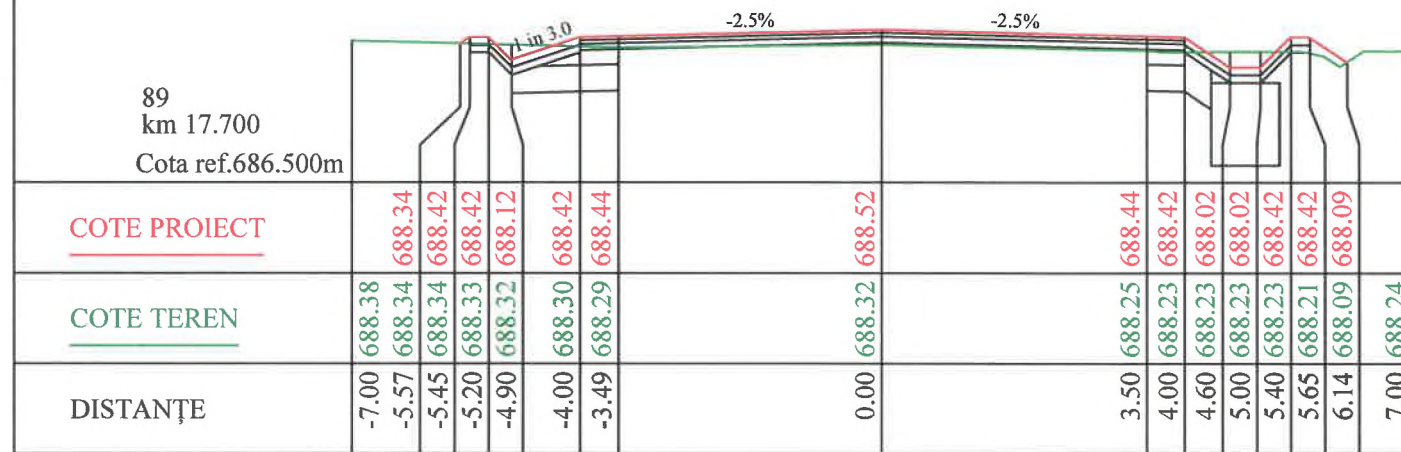
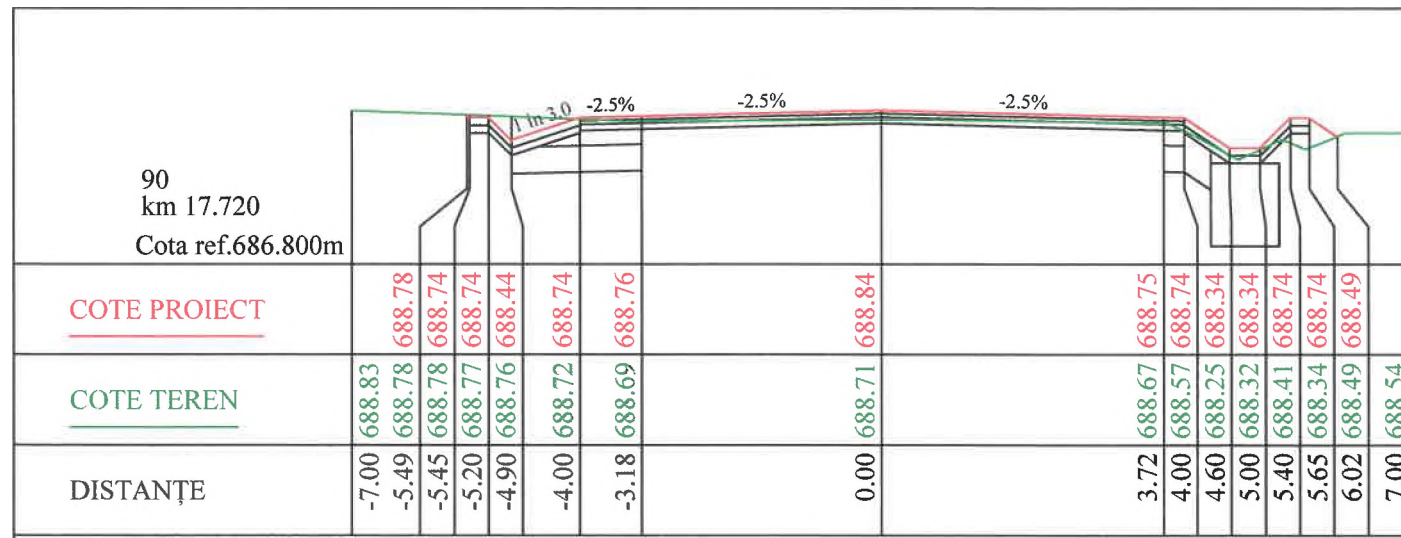
Verificator / expert	Nume	Semnatura	Cerință	Referat / Expertiza Nr. / Data	Proiect nr.
					414/2021
 S.C. ROAD DESIGN S.R.L. Moșnița Nouă, Str. Nucilor, Nr.12 Tel. 0732 703 381, 0733 918 482 J35/2436/2008, RO 24132190 e-mail: office@tmproiect.ro www.tmproiect.ro			Denumire proiect: Consolidare DN 66A Km 16+624 - 23+800		Faza P.T.
Șef proiect Proiectat Desenat Verificat			Beneficiar: C.N.A.I.R. S.A. București - D.R.D.P. Timișoara		Planșa PT-014
			Scara 1:100	Denumire planșă: Prifiluri transversale curente DN 66A	



1 in 1.5
Societate comercială
SAD
16/2008



Verificator / expert	Nume	Semnatura	Cerință	Referat / Expertiza Nr. / Data	Proiect nr.
					414/2021
 S.C. ROAD DESIGN S.R.L. Moșnița Nouă, Str. Nucilor, Nr.12 Tel. 0732 703 381, 0733 918 482 J35/2436/2008, RO 24132190 e-mail: office@tmproiect.ro www.tmproiect.ro			Denumire proiect: Consolidare DN 66A Km 16+624 - 23+800		Faza
Șef proiect Proiectat Desenat Verificat			Beneficiar: C.N.A.I.R. S.A. București - D.R.D.P. Timișoara		P.T.
Scara 1:100			Denumire planșă: Prifiluri transversale curente DN 66A		Planșa PT-017



Verificator / expert	Nume	Semnatura	Cerință	Referat / Expertiza Nr. / Data
			Denumire proiect:	Consolidare DN 66A Km 16+624 - 23+800
			Beneficiar:	C.N.A.I.R. S.A. București - D.R.D.P. Timișoara
			Scara 1:100	Denumire planșă: Prifiluri transversale curente DN 66A
				Proiect nr. 414/2021
				Faza P.T.
				Planșa PT-018

102
km 17.871
Cota ref.687.900m

<u>COTE PROIECT</u>			689.85	690.11	690.11	690.01	690.06	690.05			689.88	689.87	689.47	689.47	689.87	689.71		
<u>COTE TEREN</u>	689.89	689.85	689.83	689.82	689.82	689.78	689.75		689.77		689.78	688.98	689.18	689.42	689.57	689.71	689.96	
DISTANȚE	-7.00	-4.48	-4.10	-4.02	-4.00	-3.50	-3.31		0.00		3.40	4.00	4.60	5.00	5.40	5.65	5.88	7.00

101
km 17.860
Cota ref.687.800m

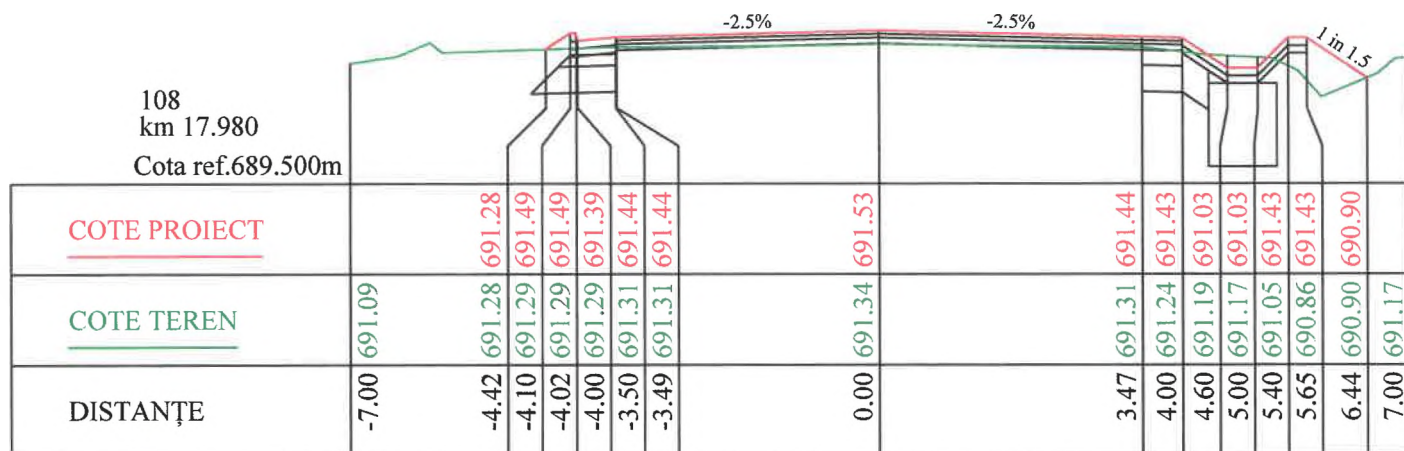
<u>COTE PROIECT</u>			689.87	690.01	690.01	689.91	689.96	689.95			689.78	689.77	689.37	689.37	689.77	689.75		
<u>COTE TEREN</u>	689.78	689.87	689.83	689.81	689.81	689.72	689.67		689.68		689.69	689.70	689.71	689.74	689.75	689.75	689.82	
DISTANȚE	-7.00	-4.31	-4.10	-4.02	-4.00	-3.50	-3.26		0.00		3.47	4.00	4.60	5.00	5.40	5.65	5.67	7.00

100
km 17.842
Cota ref.685.700m

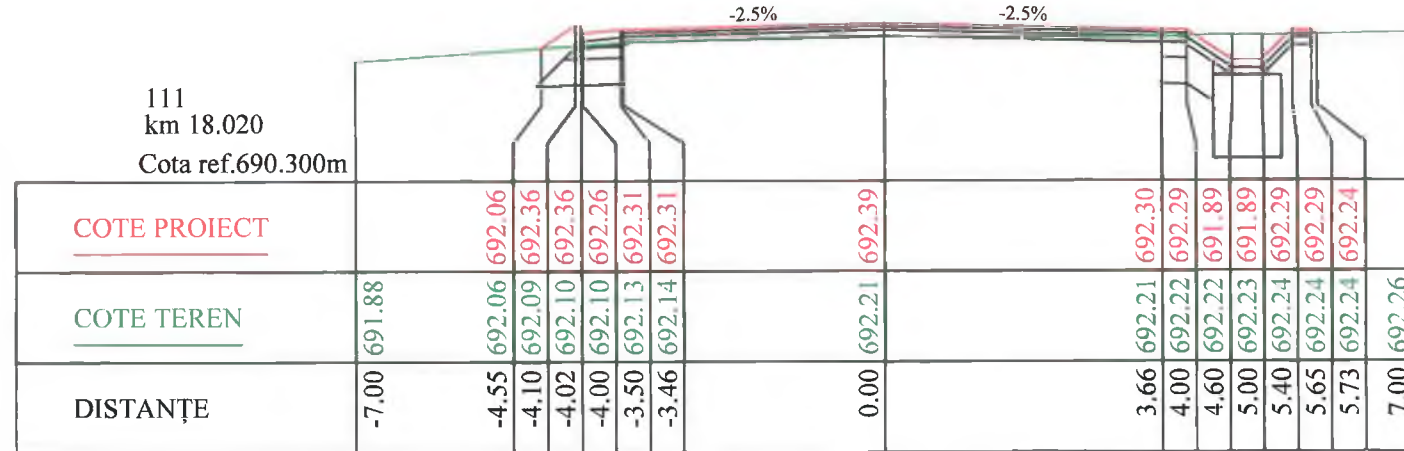
<u>COTE PROIECT</u>			689.76	689.81		689.72		689.62									
<u>COTE TEREN</u>	689.57		689.46	689.41		689.55		689.31									689.67
DISTANȚE	-7.50		-4.00	-3.50		0.00		4.00									



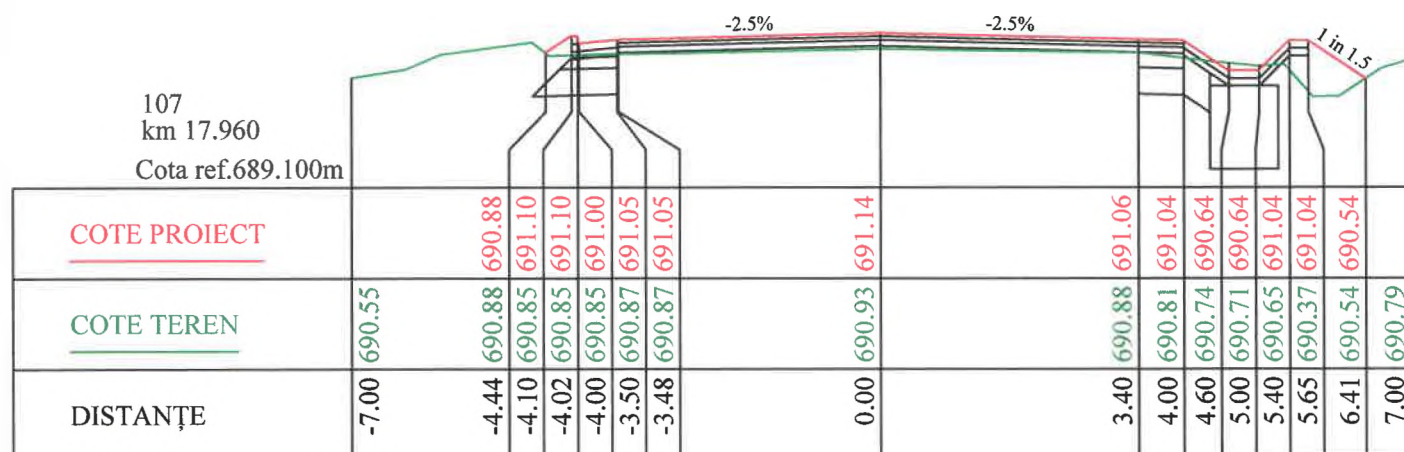
108
km 17.980
Cota ref.689.500m



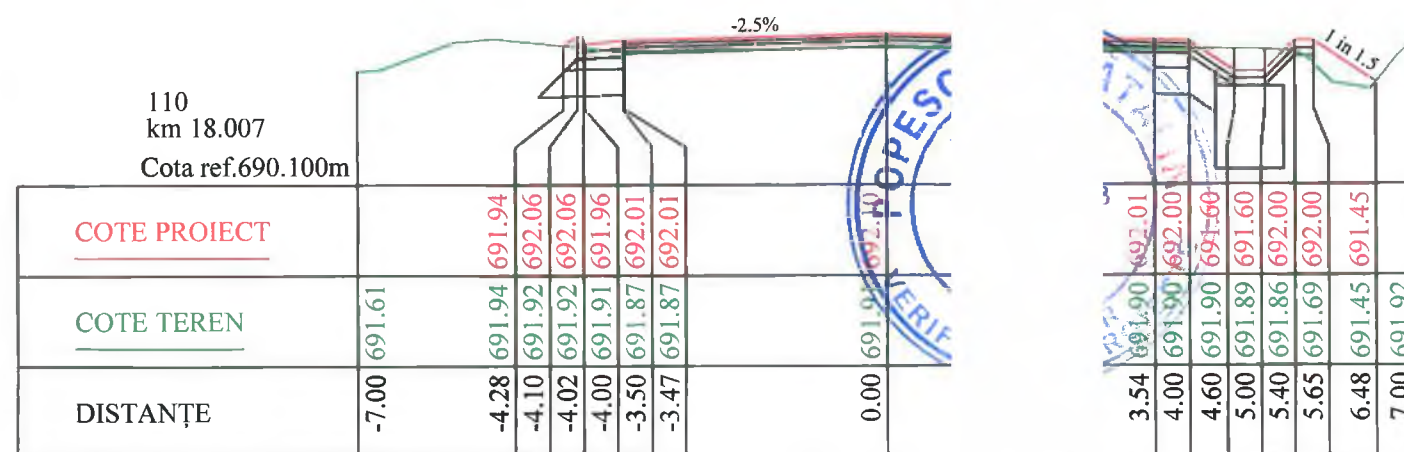
111
km 18.020
Cota ref.690.300m



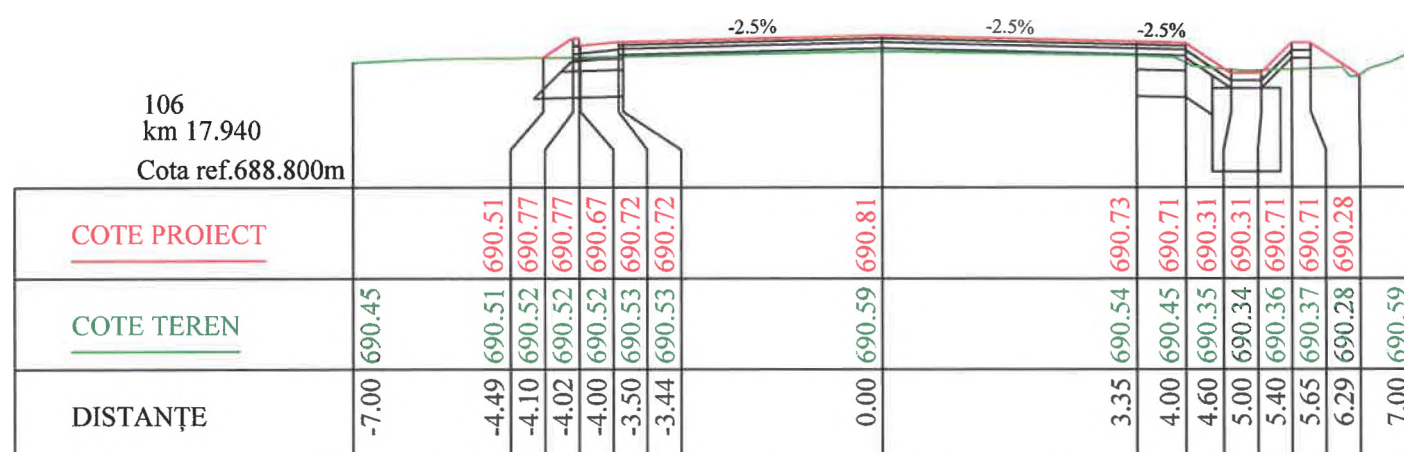
107
km 17.960
Cota ref.689.100m



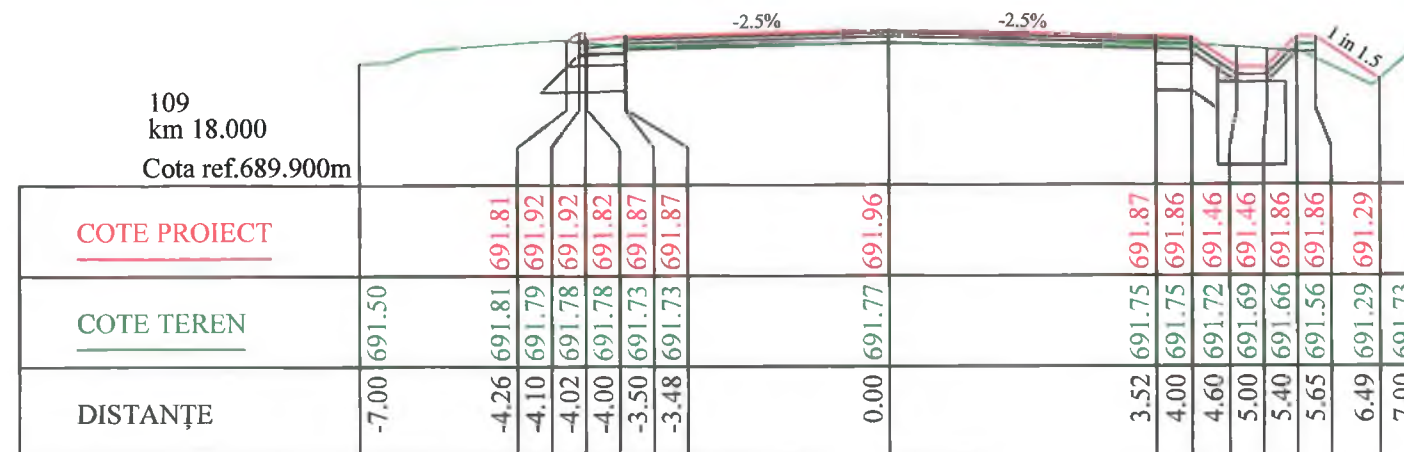
110
km 18.007
Cota ref.690.100m




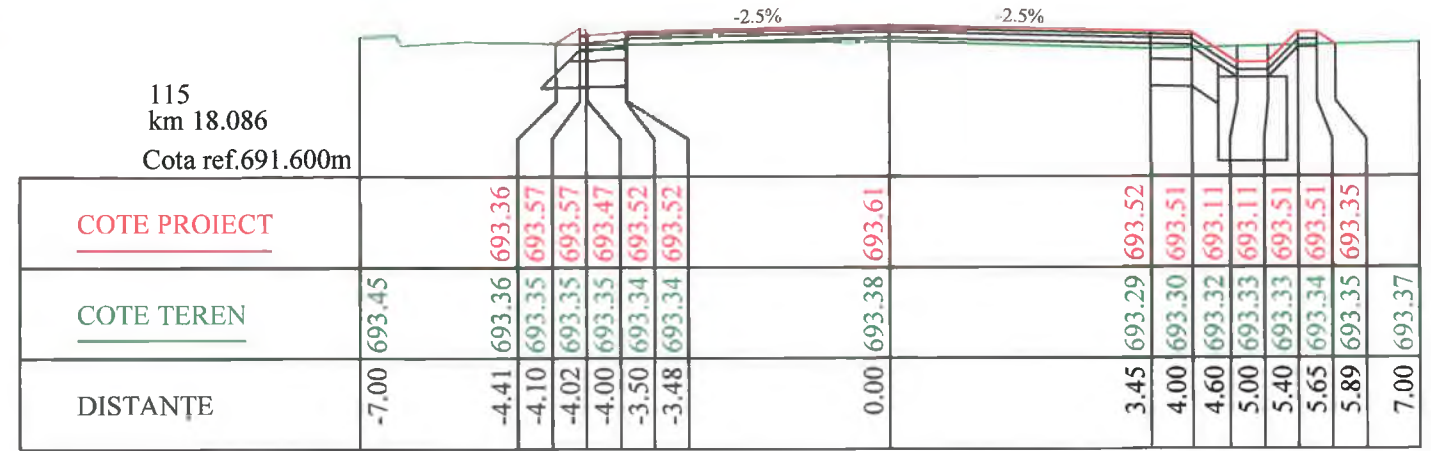
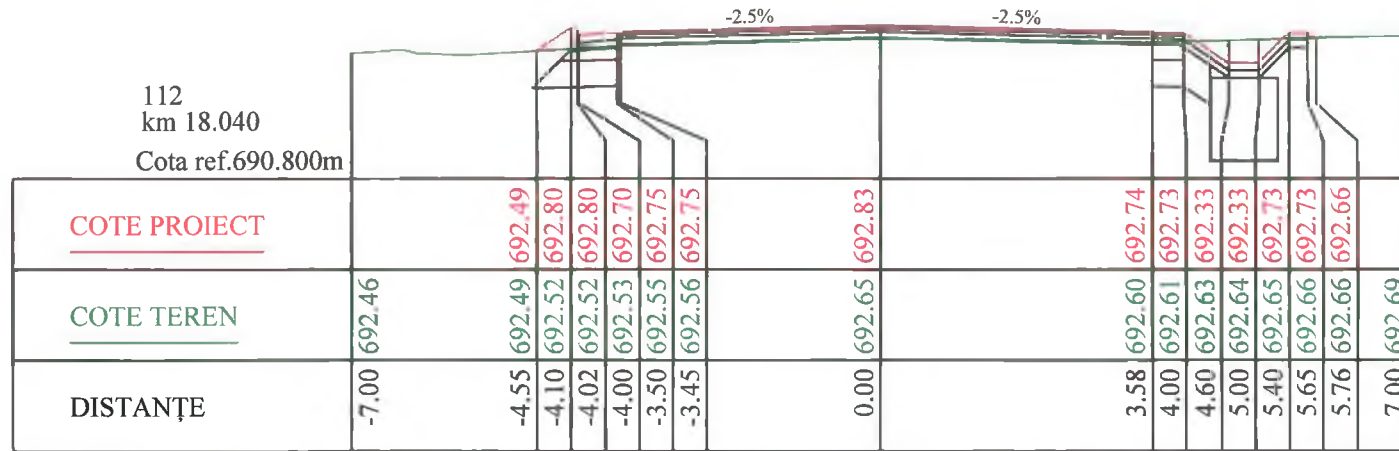
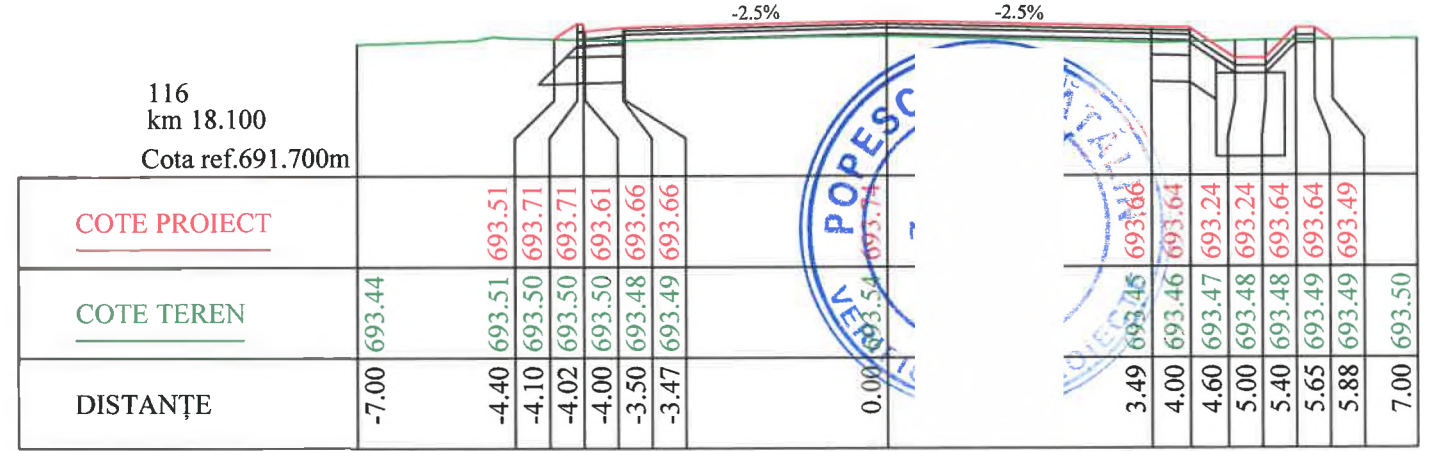
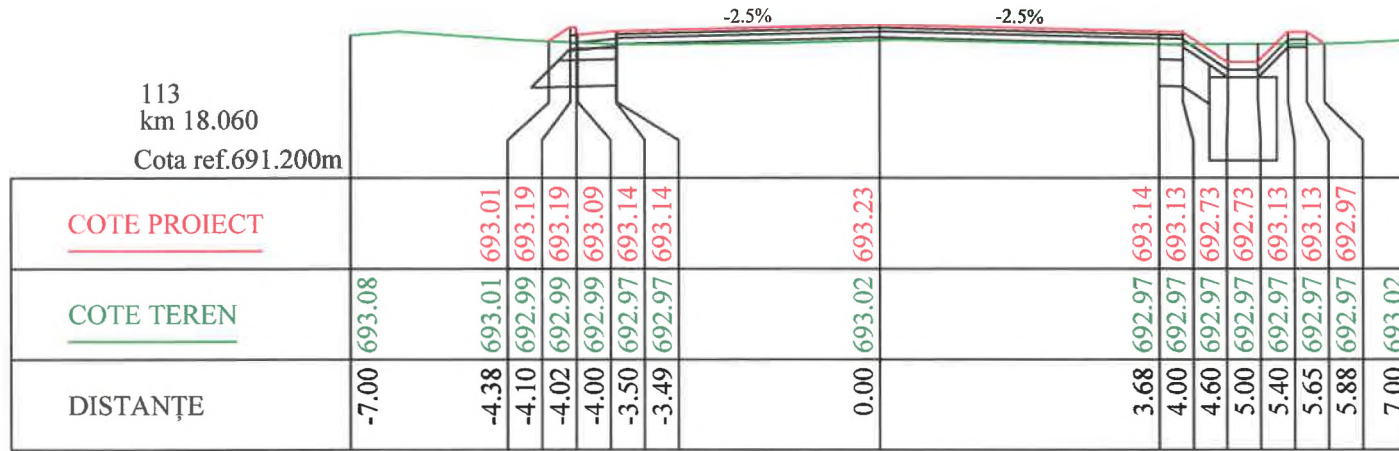
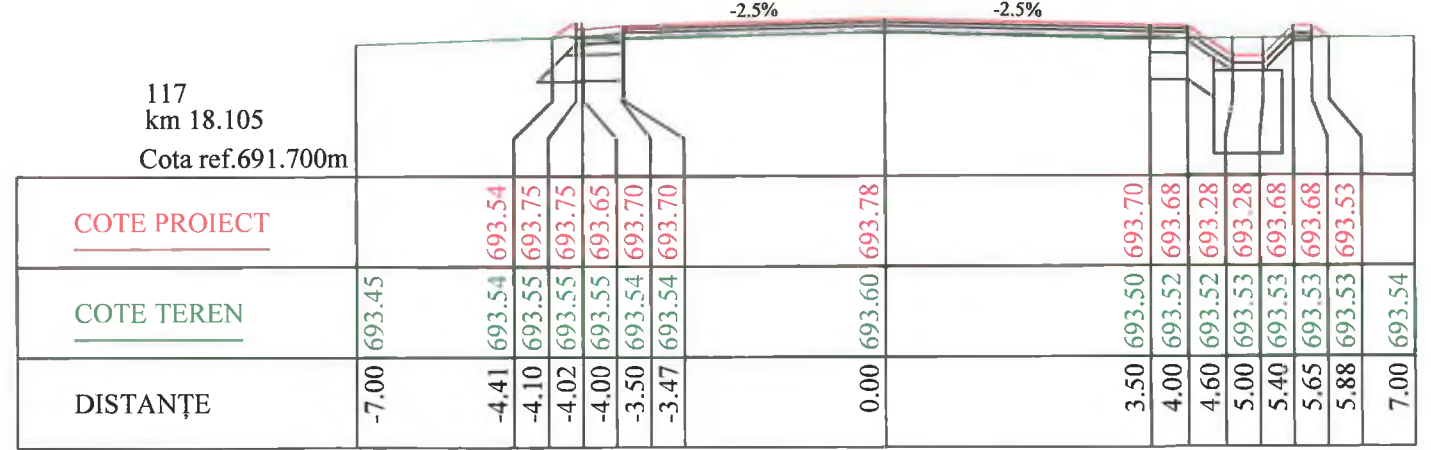
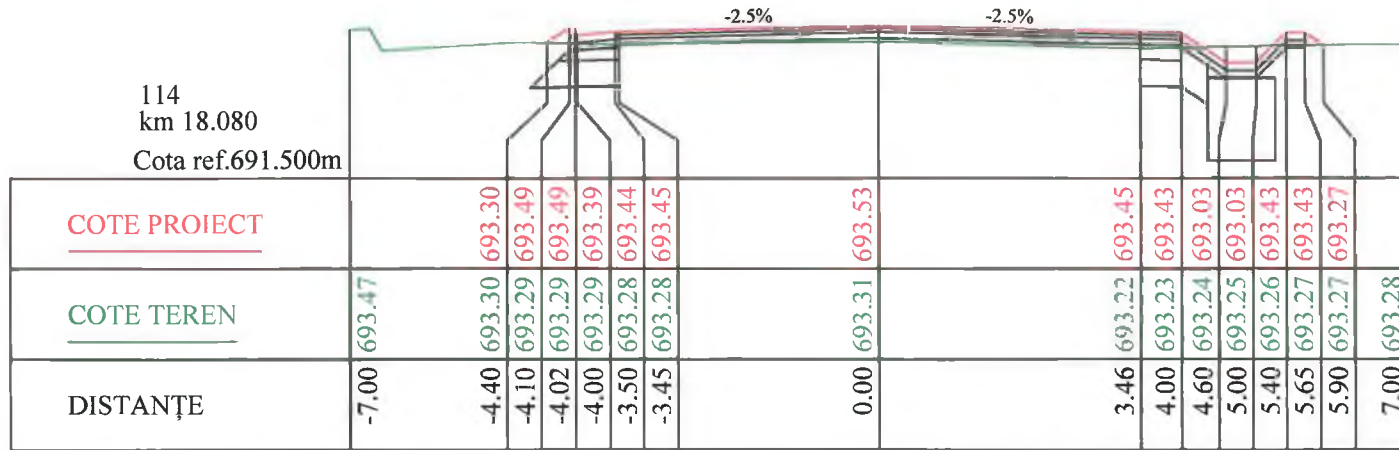
106
km 17.940
Cota ref.688.800m







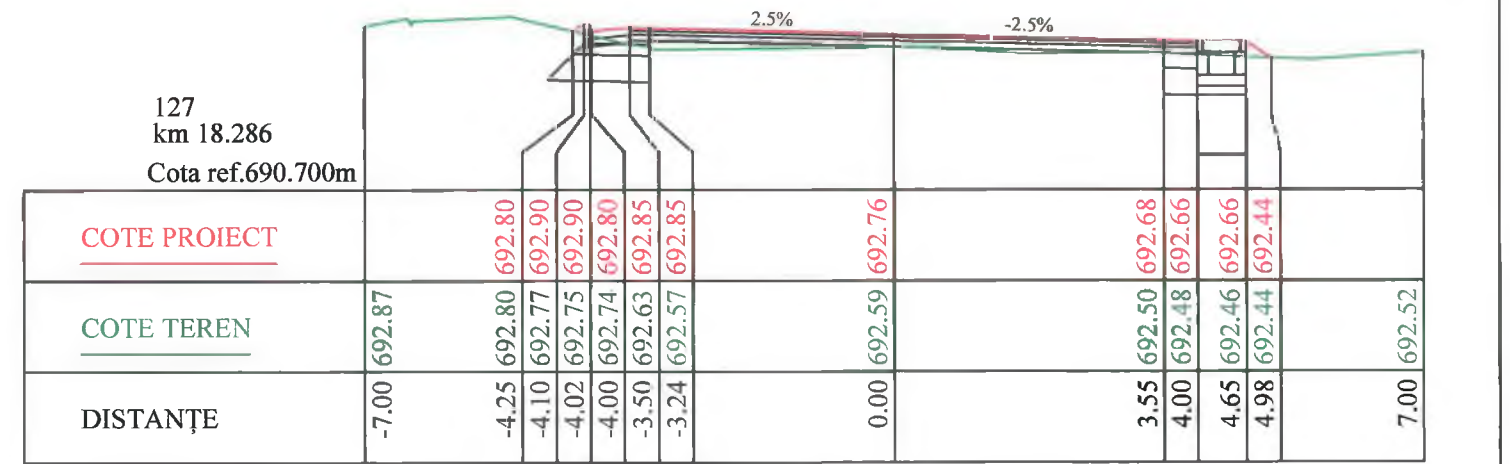
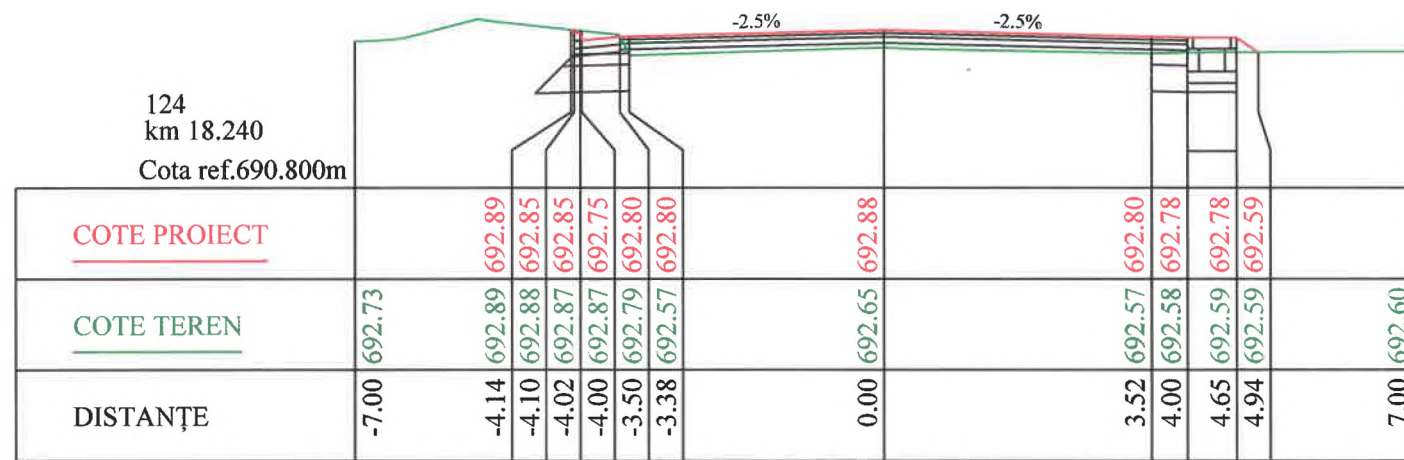
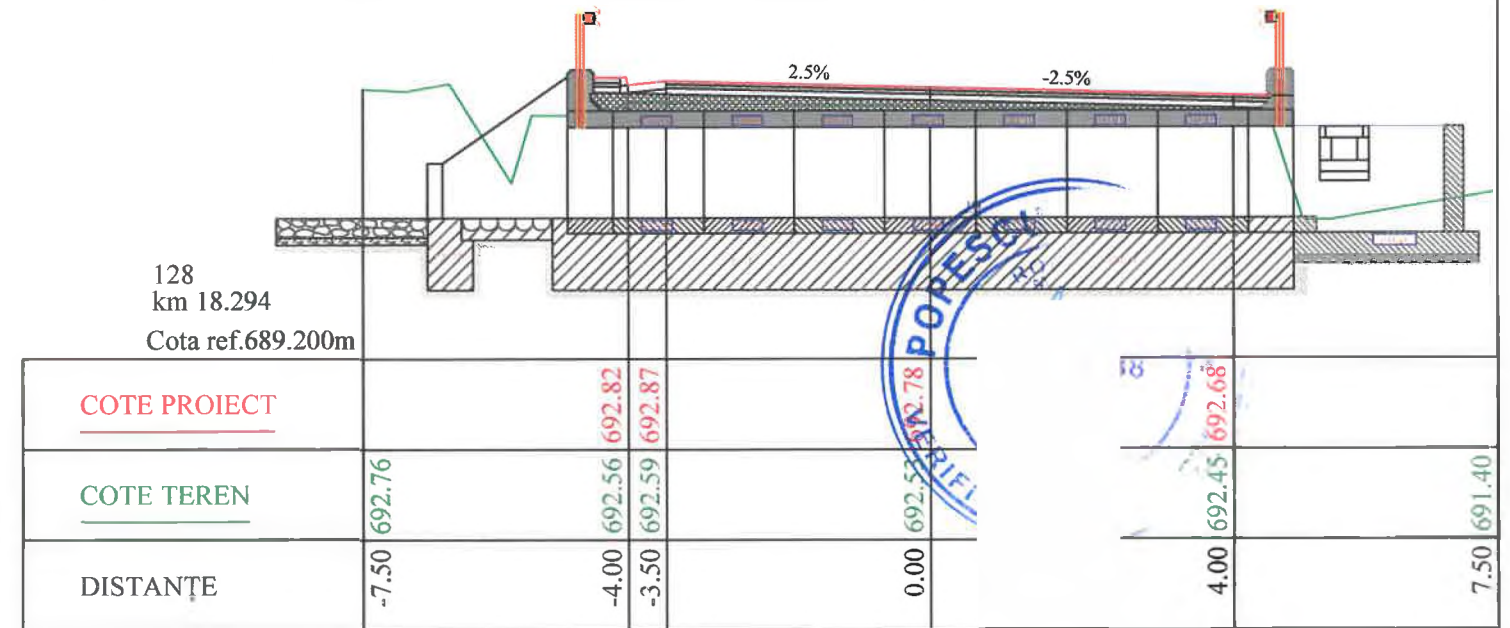
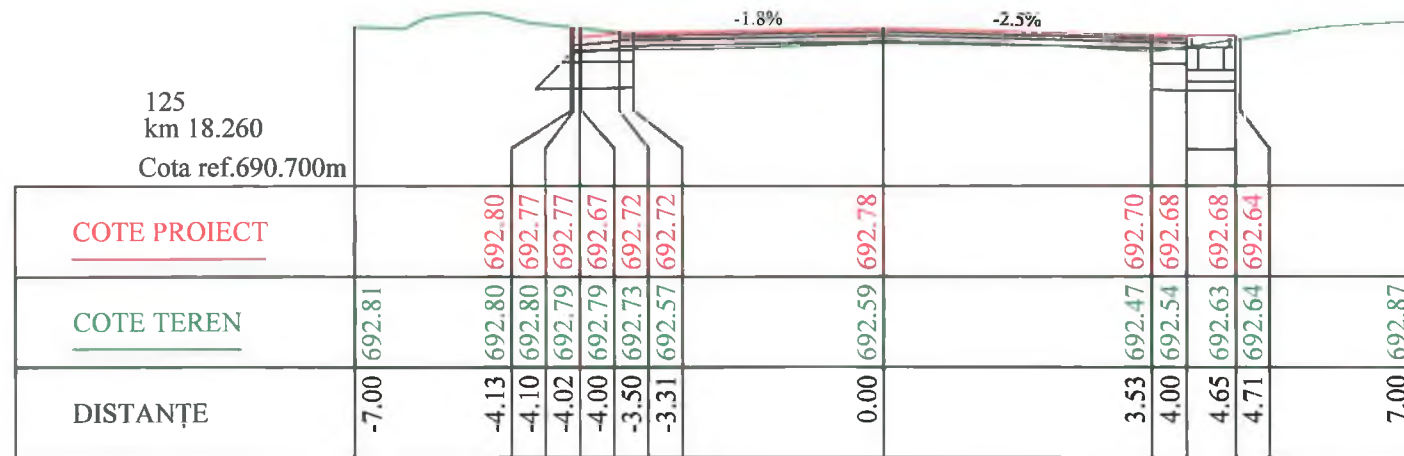
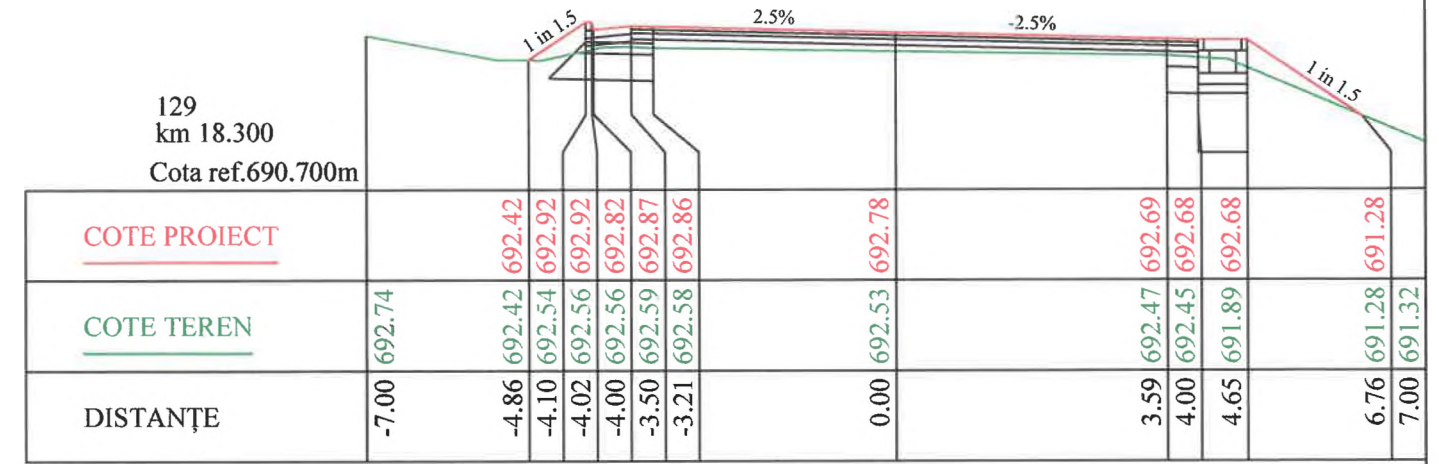
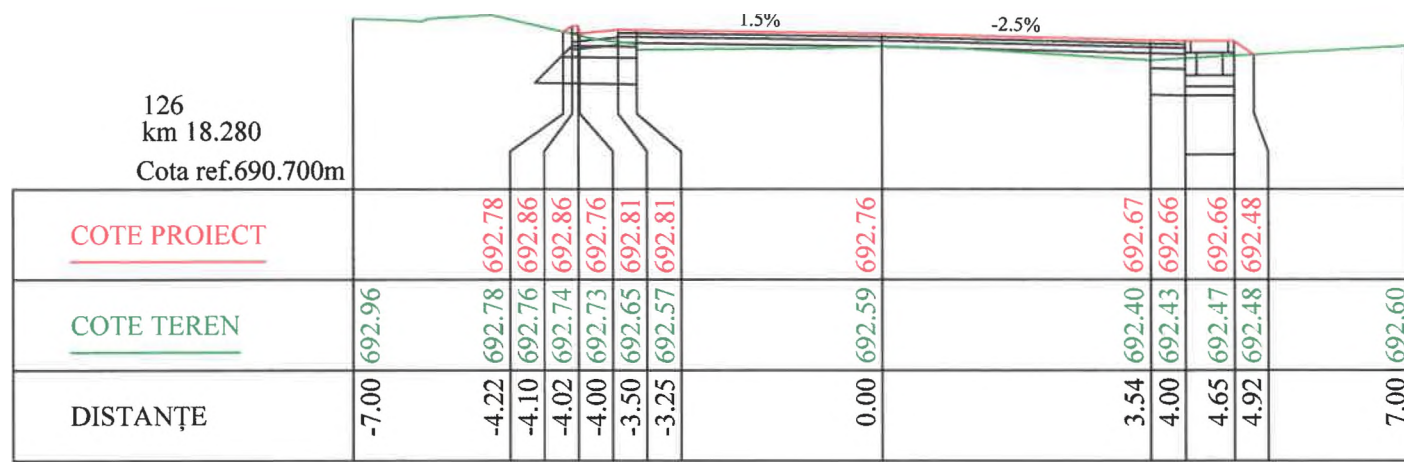
109
km 18.000
Cota ref.689.900m




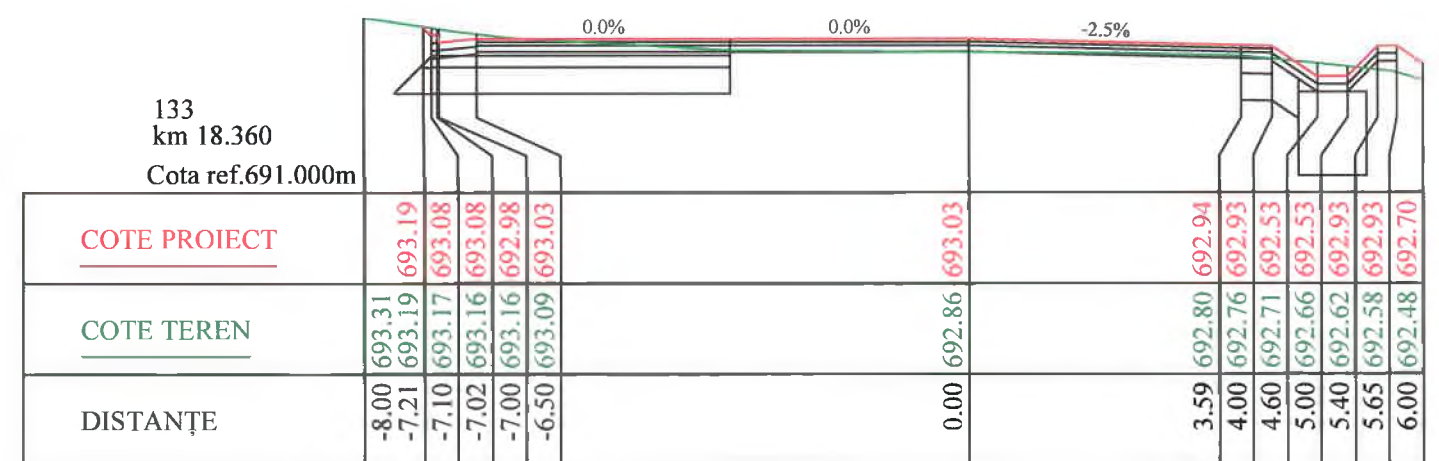
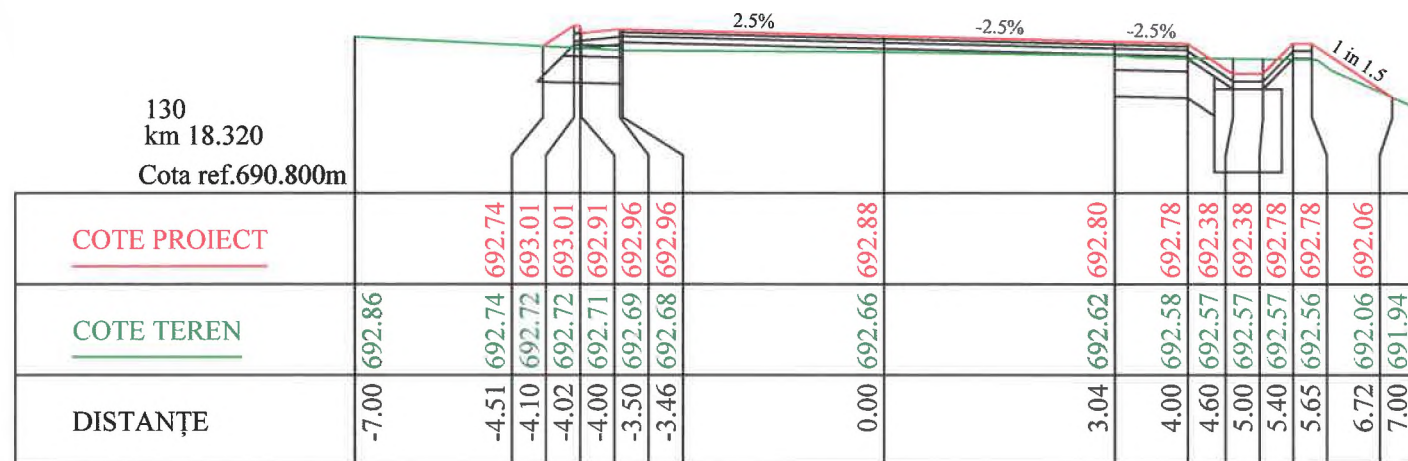
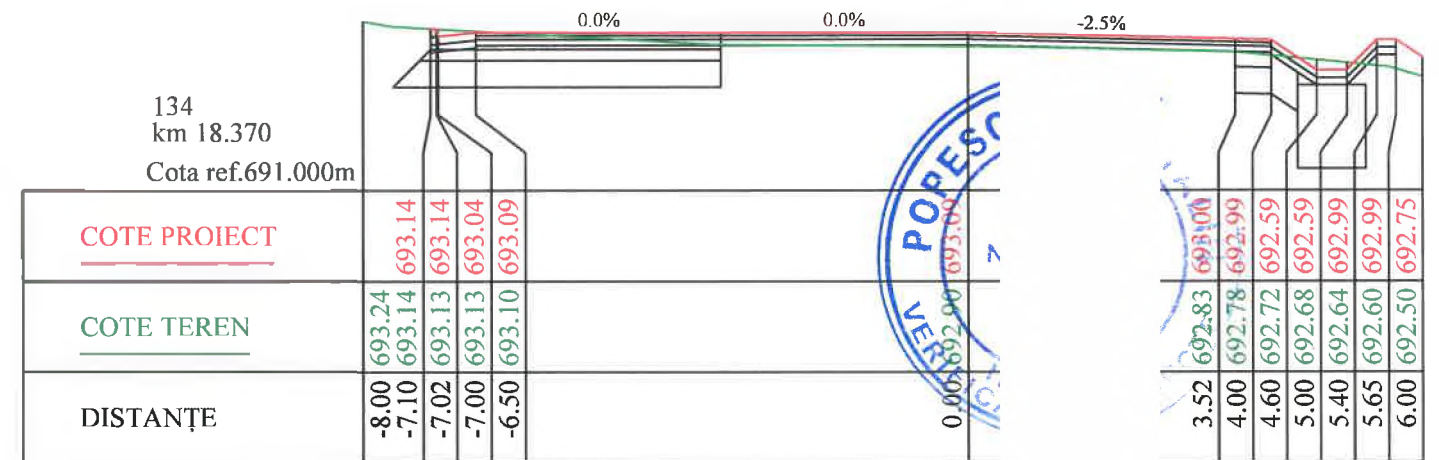
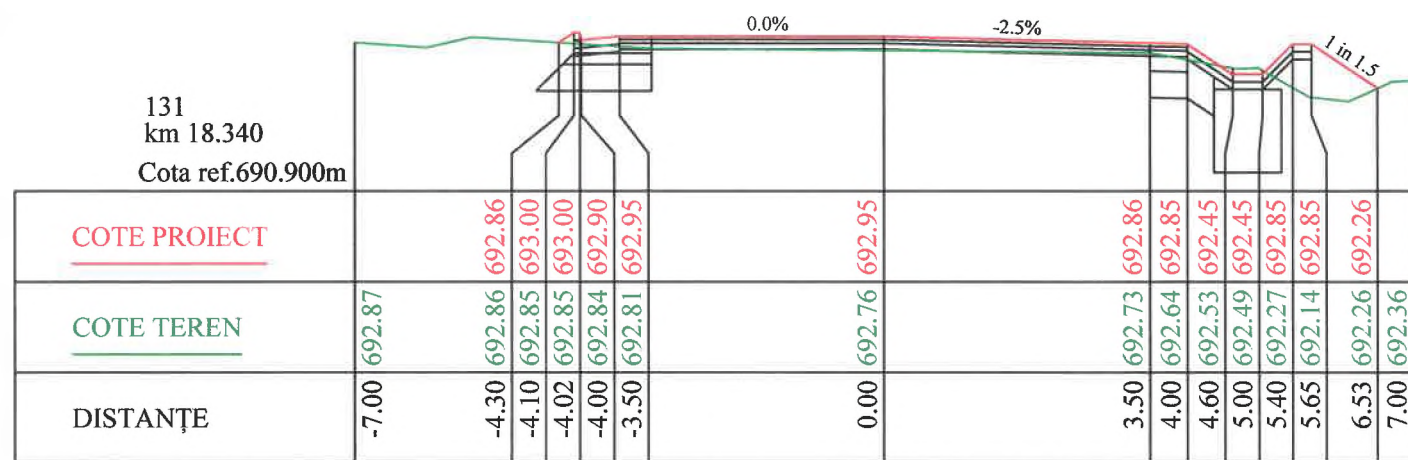
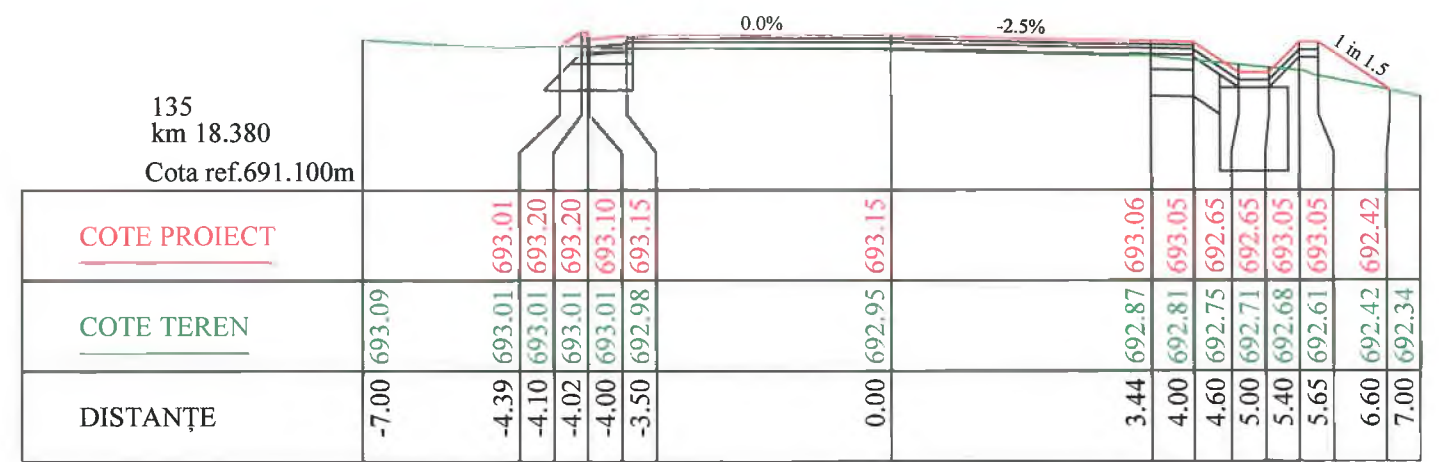
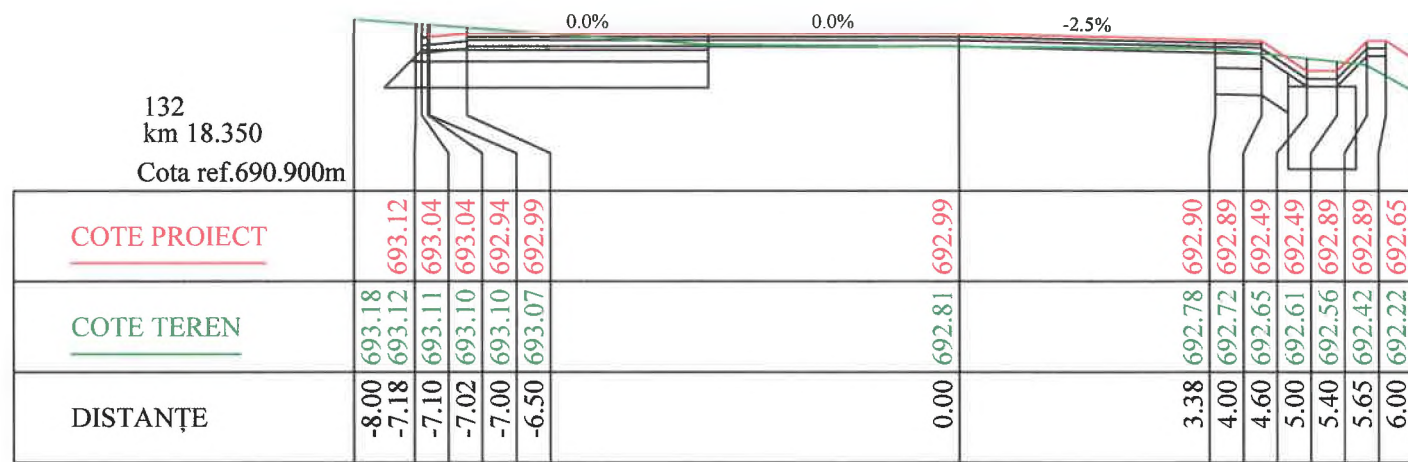
Verificator / expert	Nume	Semnatura	Cerință	Referat / Expertiza Nr. / Data	Proiect nr.
					414/2021
 <p>S.C. ROAD DESIGN S.R.L. Moșnița Nouă, Str. Nucilor, Nr.12 Tel. 0732 703 381, 0733 918 482 J35/2436/2008, RO 24132190 e-mail: office@tmproject.ro www.tmproject.ro</p>			<p>Denumire proiect: Consolidare DN 66A Km 16+624 - 23+800</p>		Faza P.T.
<p>Șef proiect</p>			<p>Beneficiar: C.N.A.I.R. S.A. București - D.R.D.P. Timișoara</p>		
<p>Proiectat</p>			<p>Scara 1:100</p>		Planșa PT-021
<p>Desenat</p>			<p>Denumire planșă: Prifiluri transversale curente DN 66A</p>		
<p>Verificat</p>					



Verificator / expert	Nume	Semnatura	Cerință	Referat / Expertiza Nr. / Data	
 S.C. ROAD DESIGN S.R.L. Moșnița Nouă, Str. Nucilor, Nr.12 Tel. 0732 703 381, 0733 918 482 J35/2436/2008, RO 24132190 e-mail: office@tmproiect.ro www.tmproiect.ro		  		Denumire proiect: Consolidare DN 66A Km 16+624 - 23+800 Beneficiar: C.N.A.I.R. S.A. București - D.R.D.P. Timișoara	Proiect nr. 414/2021 Faza P.T.
Șef proiect	Proiectat	Desenat	Verificat	Scara 1:100	Denumire planșă: Prifiluri transversale curente DN 66A Planșa PT-022




Verificator / expert	Nume	Semnatura	Cerință	Referat / Expertiza Nr. / Data	Proiect nr.
					414/2021
 <p>S.C. ROAD DESIGN S.R.L. Moșnița Nouă, Str. Nucilor, Nr.12 Tel. 0732 703 381, 0733 918 482 J35/2436/2008, RO 24132190 e-mail: office@tmproiect.ro www.tmproiect.ro</p>			Denumire proiect:	Consolidare DN 66A Km 16+624 - 23+800	Faza P.T.
<p>Șef proiect</p> <p>Proiectat</p> <p>Desenat</p> <p>Verificat</p>			Beneficiar:	C.N.A.I.R. S.A. București - D.R.D.P. Timișoara	Planșa PT-024
			Scara 1:100	Denumire planșă: Prifiluri transversale curente DN 66A	



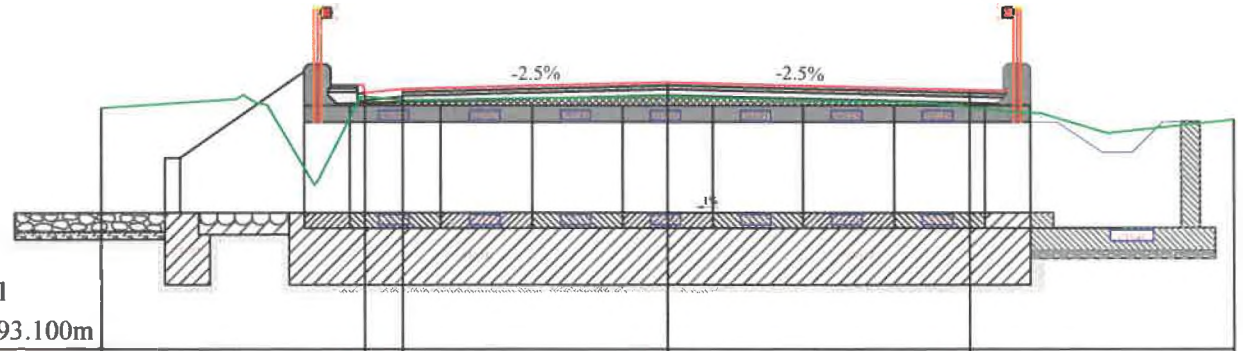
Verificator / expert	Nume	Semnatura	Cerință	Referat / Expertiza Nr. / Data	Proiect nr.
					414/2021
S.C. ROAD DESIGN S.R.L. Moșnița Nouă, Str. Nucilor, Nr.12 Tel. 0732 703 381, 0733 918 482 J35/2436/2008, RO 24132190 e-mail: office@tmproiect.ro www.tmproiect.ro			Denumire proiect: Consolidare DN 66A Km 16+624 - 23+800		Faza
Șef proiect Proiectat Desenat Verificat			Beneficiar: C.N.A.I.R. S.A. București - D.R.D.P. Timișoara		P.T.
			Scara 1:100	Denumire planșă: Prifiluri transversale curente DN 66A	Planșa PT-025

156
km 18.660
Cota ref.694.600m




<u>COTE PROIECT</u>			696.45	696.61	696.61	696.51	696.56	696.56			696.56	696.55	696.15	696.15	696.55	696.55	696.23		
<u>COTE TEREN</u>	696.44		696.45	696.44	696.44	696.44	696.42	696.41		696.47		696.38	696.33	696.19	696.20	696.21	696.22	696.23	696.26
DISTANȚE	-7.00		-4.34	-4.10	-4.02	-4.00	-3.50	-3.47		0.00		3.53	4.00	4.60	5.00	5.40	5.65	6.13	7.00

155
km 18.651
Cota ref.693.100m



<u>COTE PROIECT</u>			696.49	696.54		696.63					696.53								
<u>COTE TEREN</u>	696.29		696.44	696.39		696.44				696.44		696.30							696.13
DISTANȚE	-7.50		-4.00	-3.50		0.00					4.00								7.50

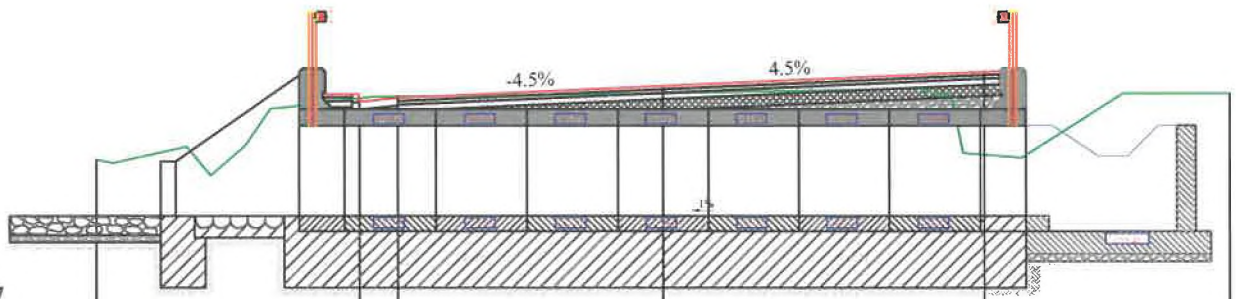
154
km 18.640
Cota ref.694.500m



<u>COTE PROIECT</u>			696.32	696.56	696.56	696.46	696.51			696.60		696.51	696.50	696.50	696.26				
<u>COTE TEREN</u>	696.18		696.32	696.36	696.37	696.37	696.36		696.42		696.32	696.26	696.25	696.26	696.26				696.21
DISTANȚE	-7.00		-4.47	-4.10	-4.02	-4.00	-3.50		0.00		3.48	4.00	4.65	5.01					7.00

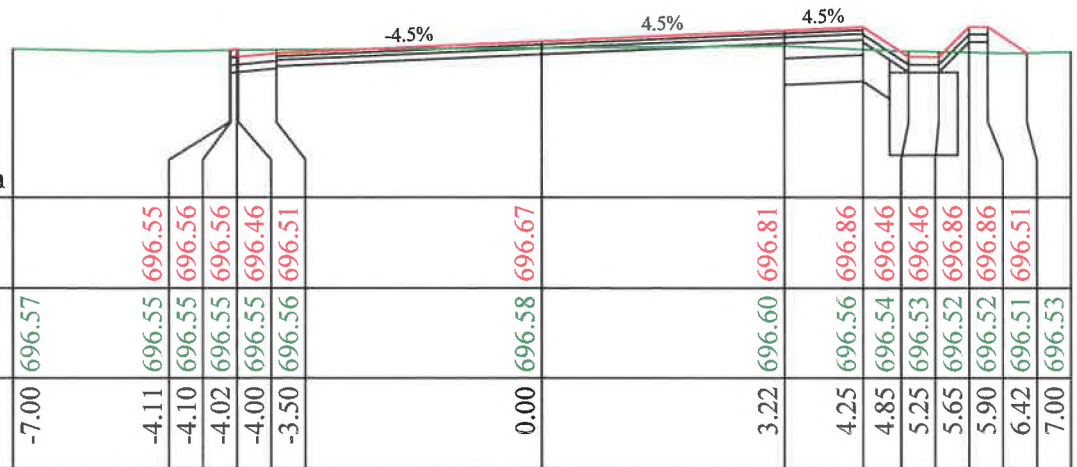


162
km 18.727
Cota ref.693.100m



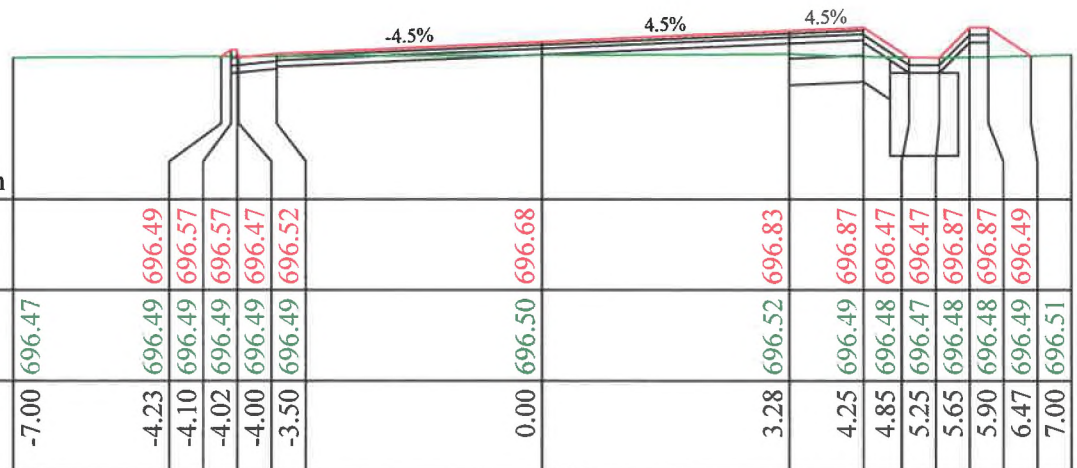
<u>COTE PROIECT</u>										
<u>COTE TEREN</u>	695.68		696.50	696.52		696.56		695.75		696.56
DISTANȚE	-7.50		-4.00	-3.50		0.00		4.25		7.50

161
km 18.720
Cota ref.694.600m



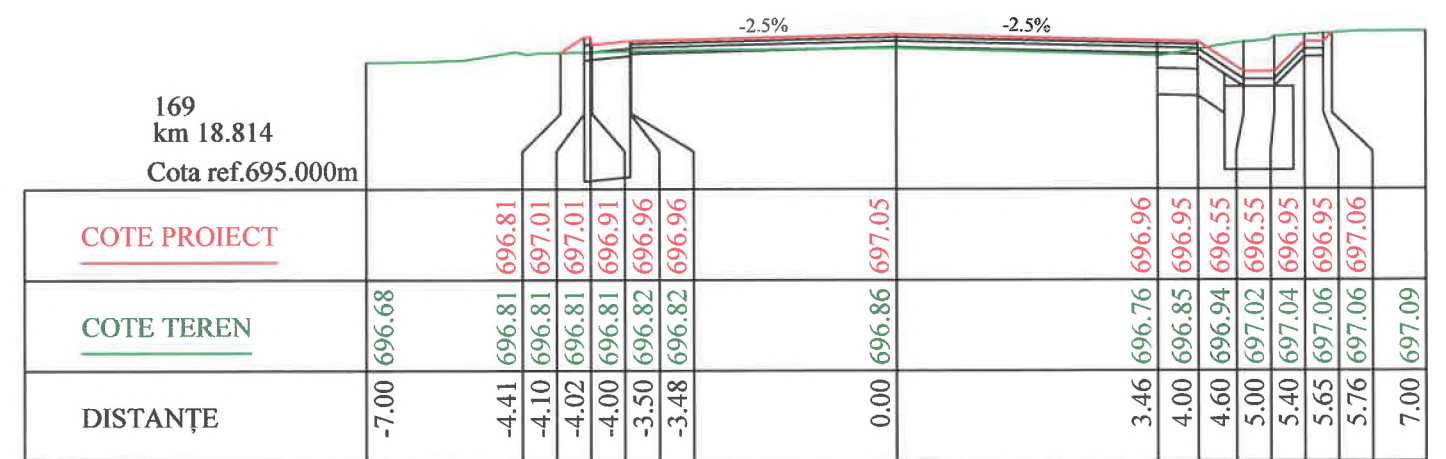
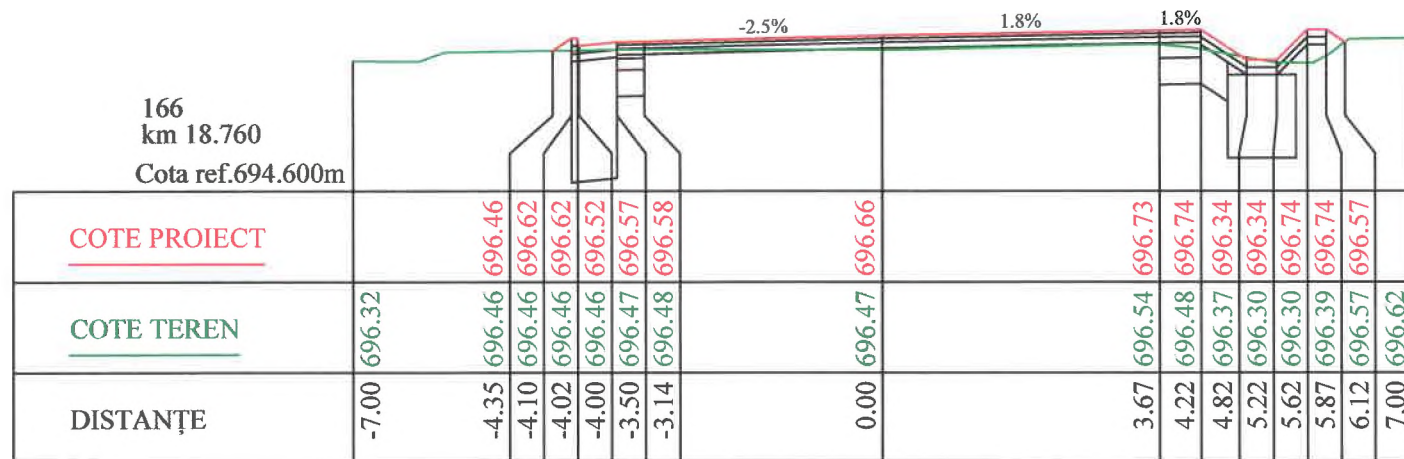
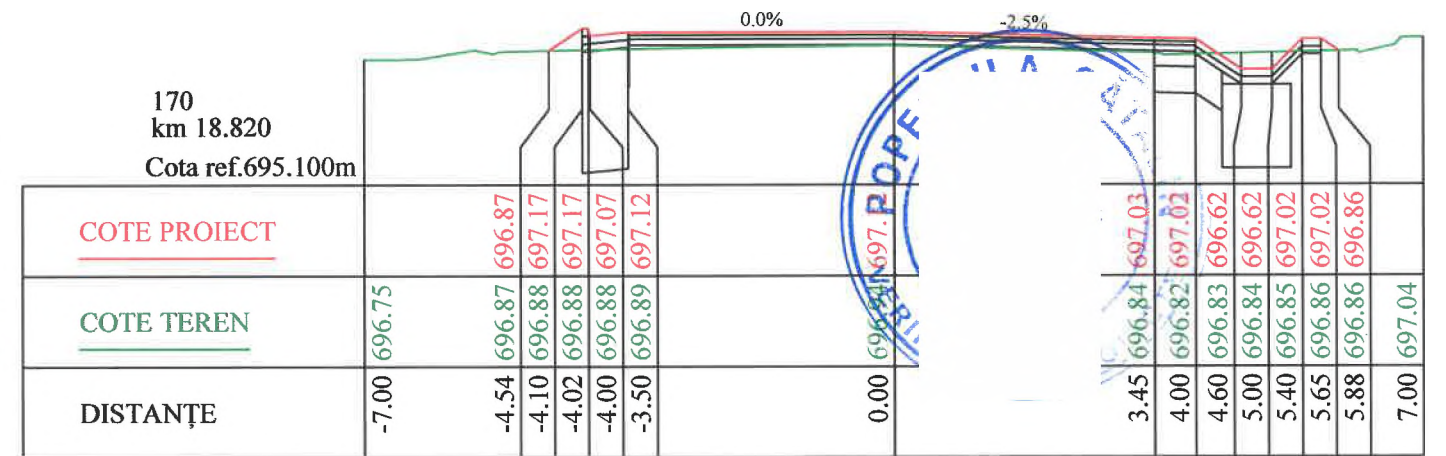
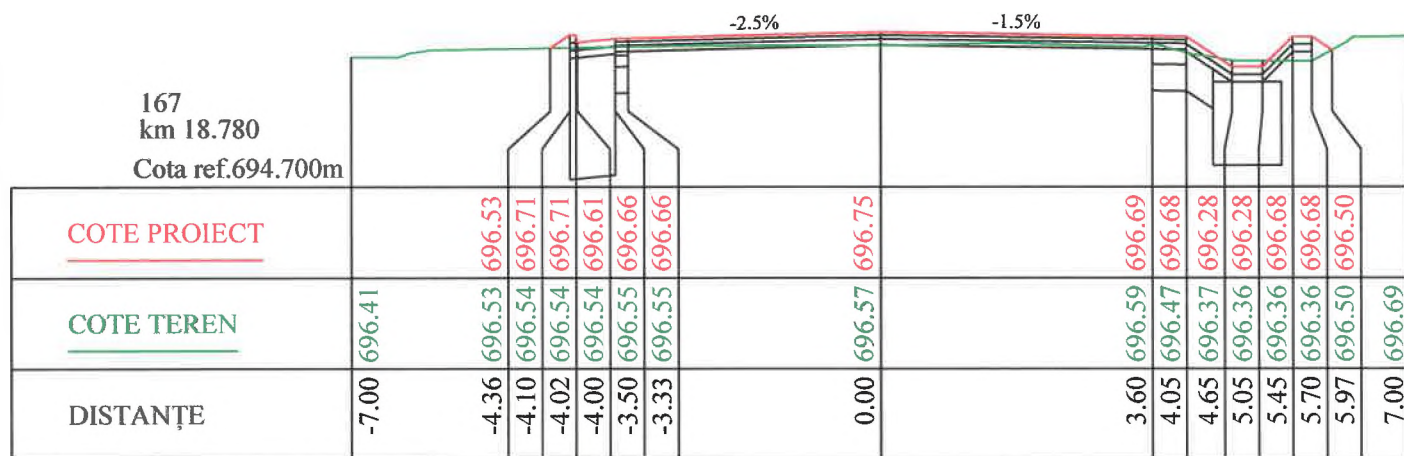
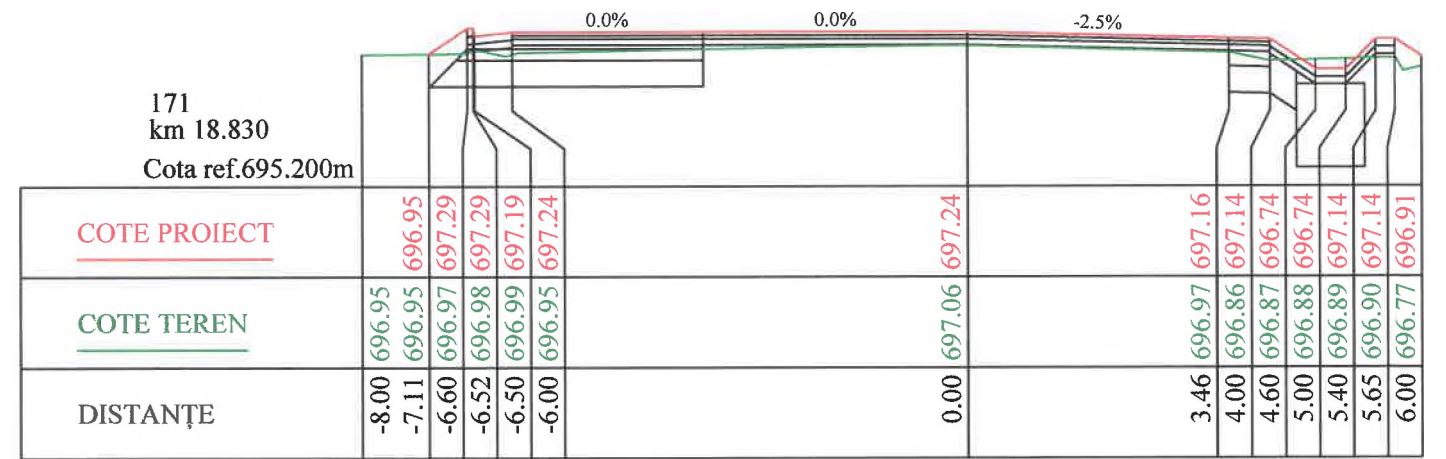
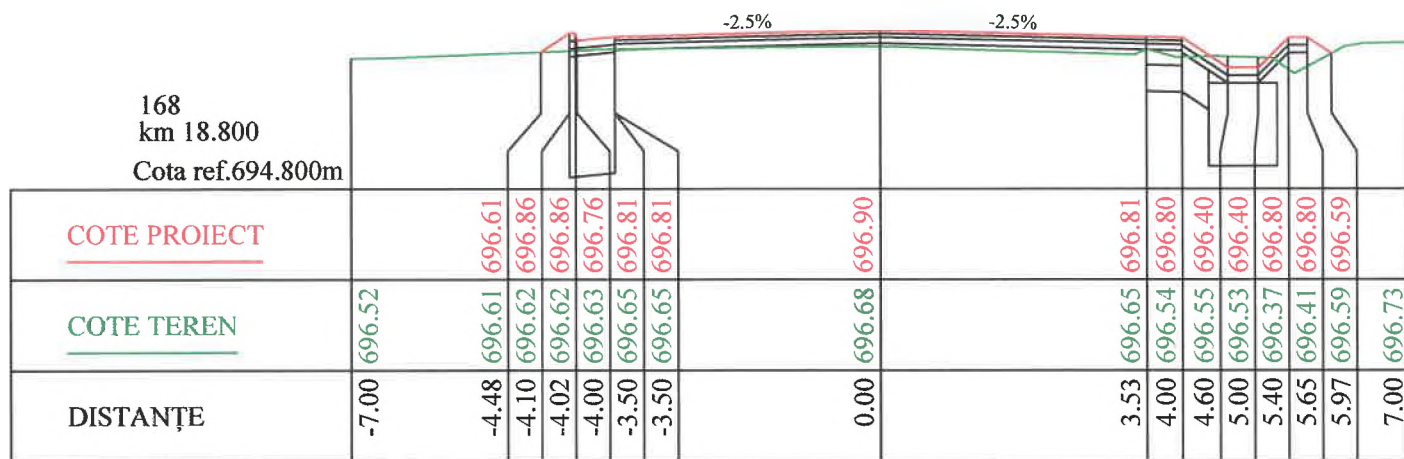
<u>COTE PROIECT</u>			696.55	696.56	696.56	696.46	696.51			696.67		696.81	696.86	696.46	696.46	696.86	696.86	696.51	
<u>COTE TEREN</u>	696.57		696.55	696.55	696.55	696.55	696.56			696.58		696.60	696.56	696.54	696.53	696.52	696.52	696.51	696.53
DISTANȚE	-7.00		-4.11	-4.10	-4.02	-4.00	-3.50			0.00		3.22	4.25	4.85	5.25	5.65	5.90	6.42	7.00

160
km 18.708
Cota ref.694.600m

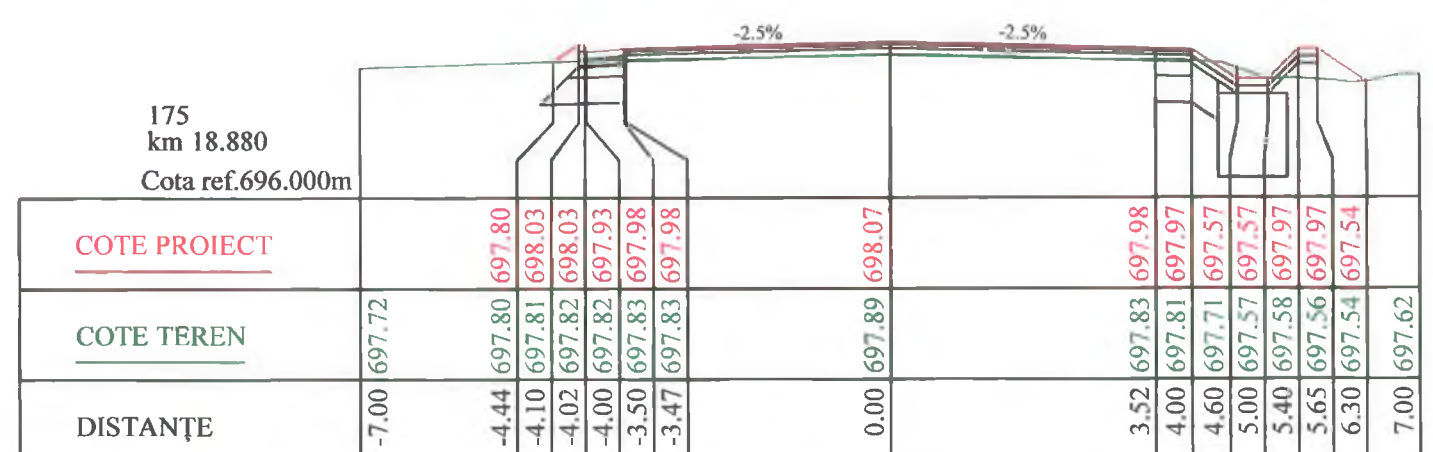
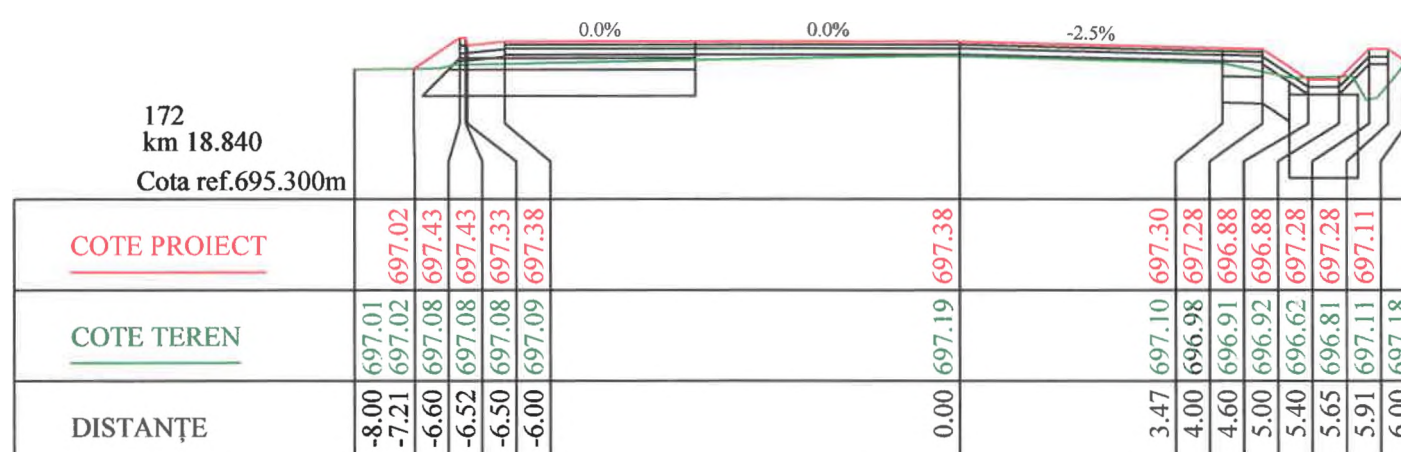
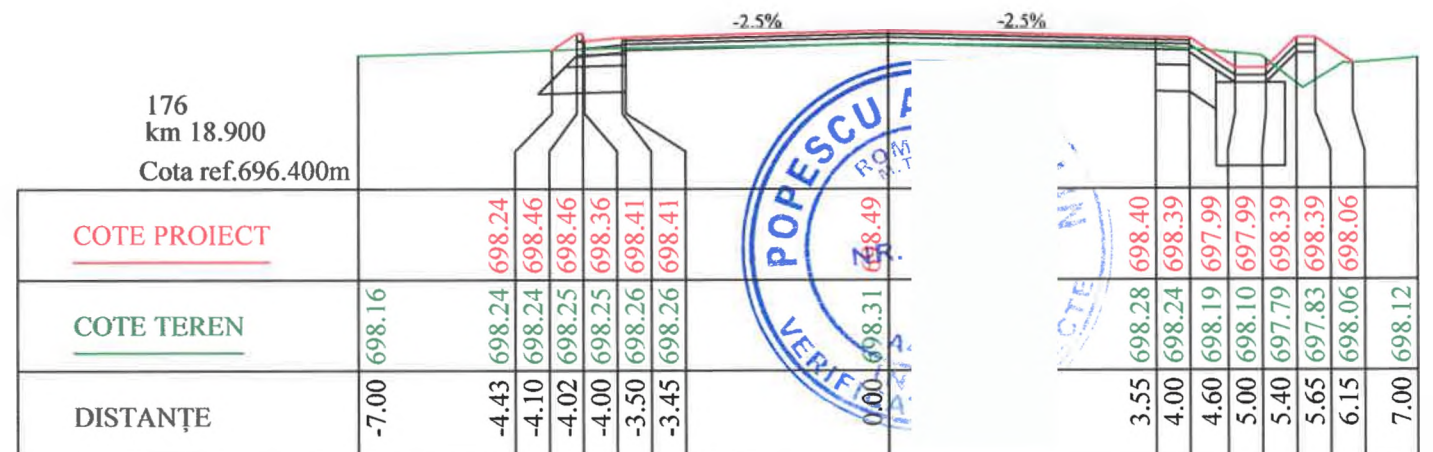
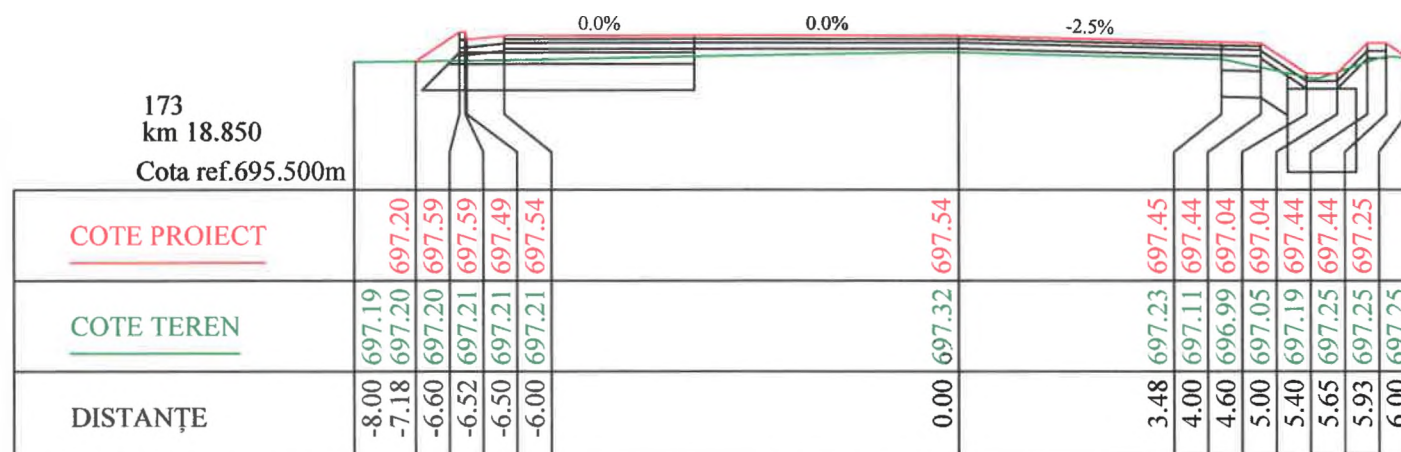
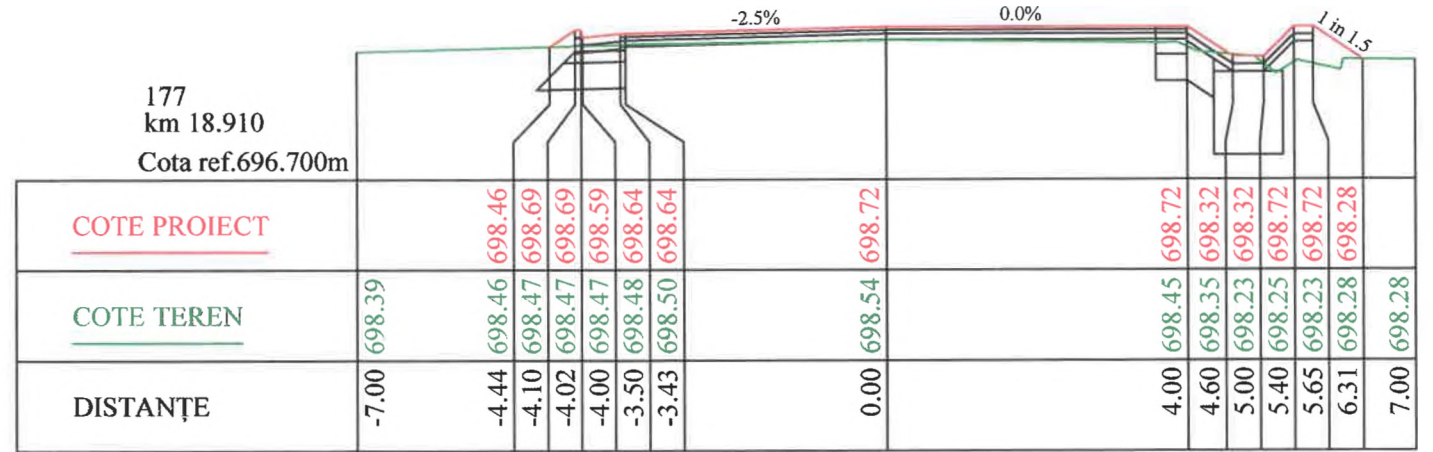
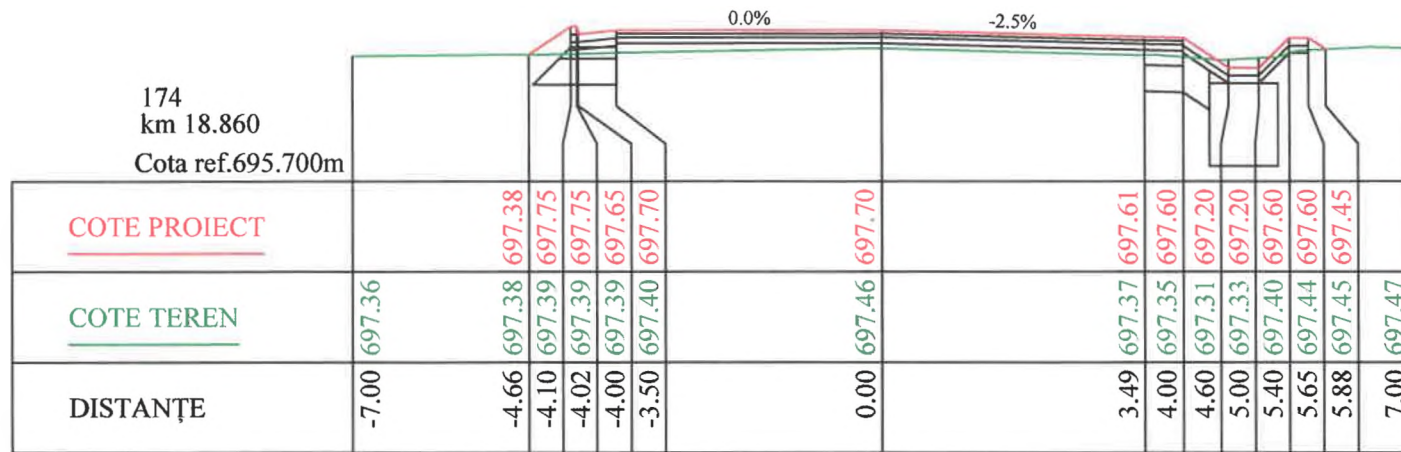



<u>COTE PROIECT</u>			696.49	696.57	696.57	696.47	696.52			696.68		696.83	696.87	696.47	696.47	696.87	696.87	696.49	
<u>COTE TEREN</u>	696.47		696.49	696.49	696.49	696.49	696.49			696.50		696.52	696.49	696.48	696.47	696.48	696.48	696.49	696.51
DISTANȚE	-7.00		-4.23	-4.10	-4.02	-4.00	-3.50			0.00		3.28	4.25	4.85	5.25	5.65	5.90	6.47	7.00

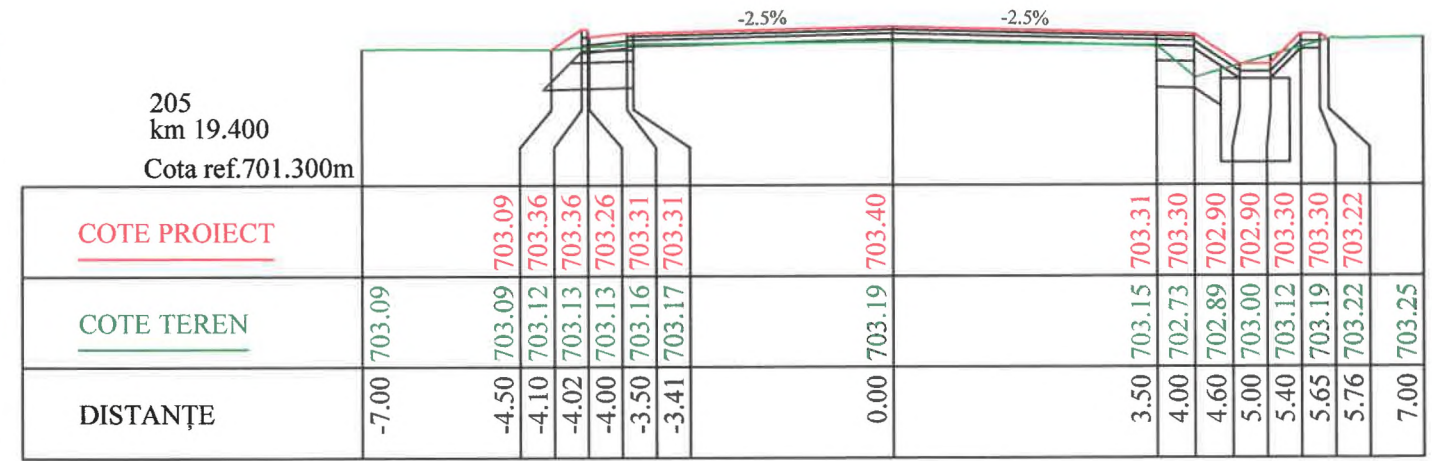
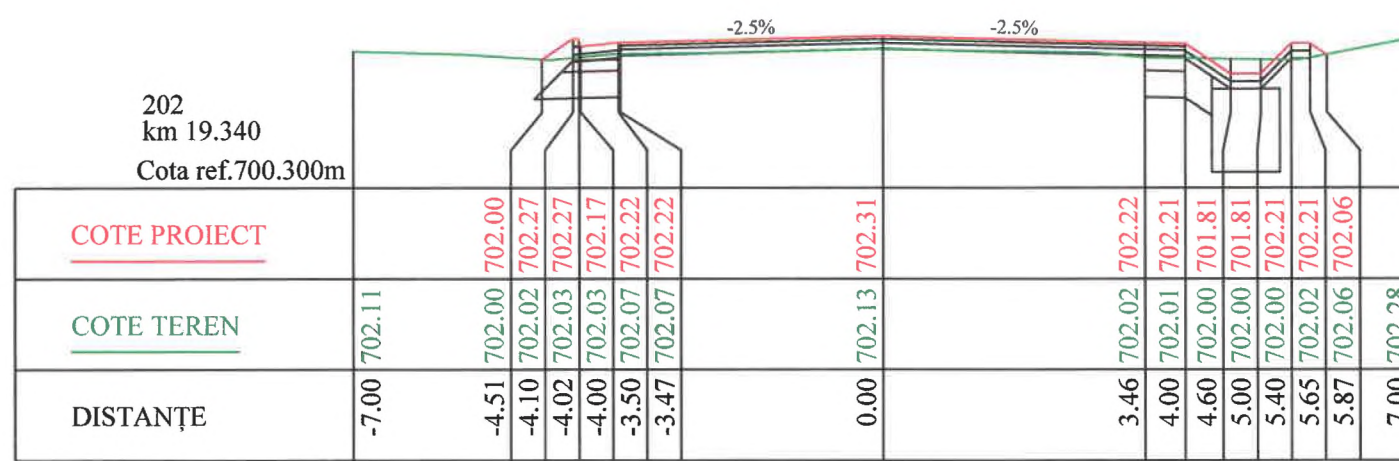
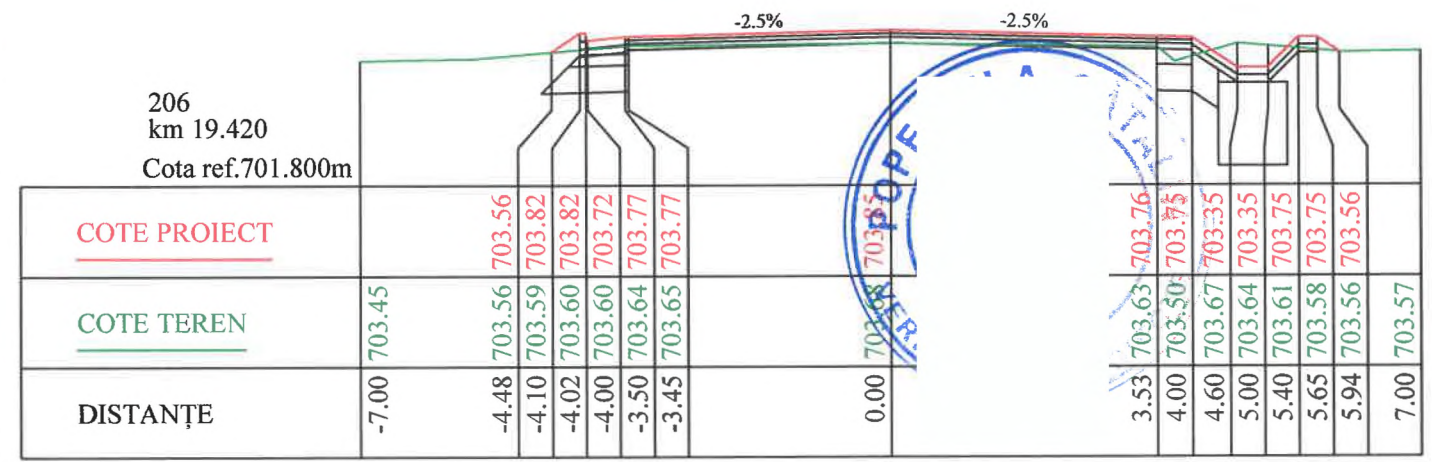
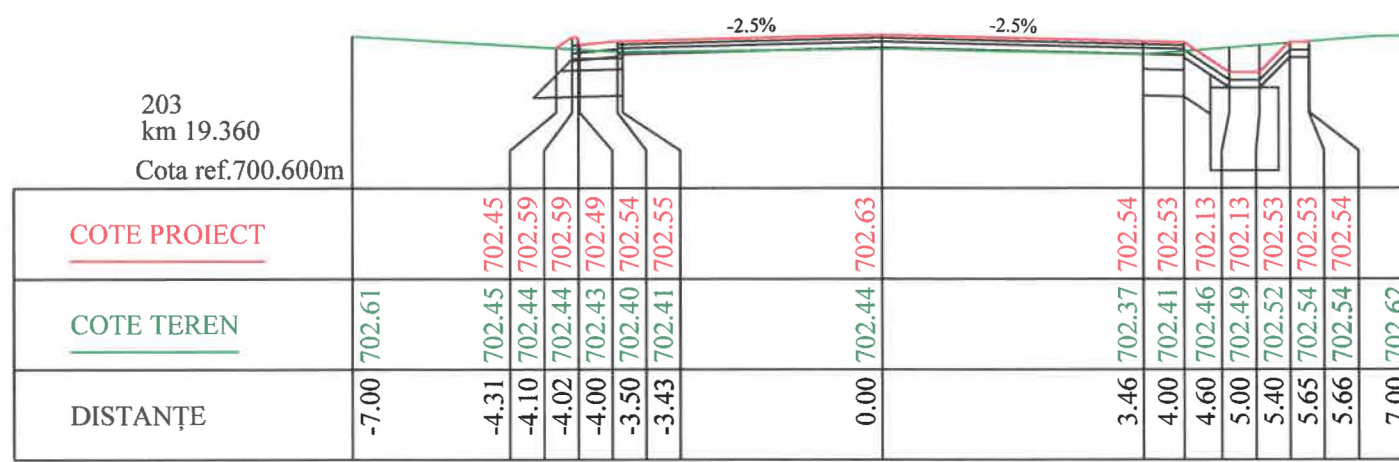
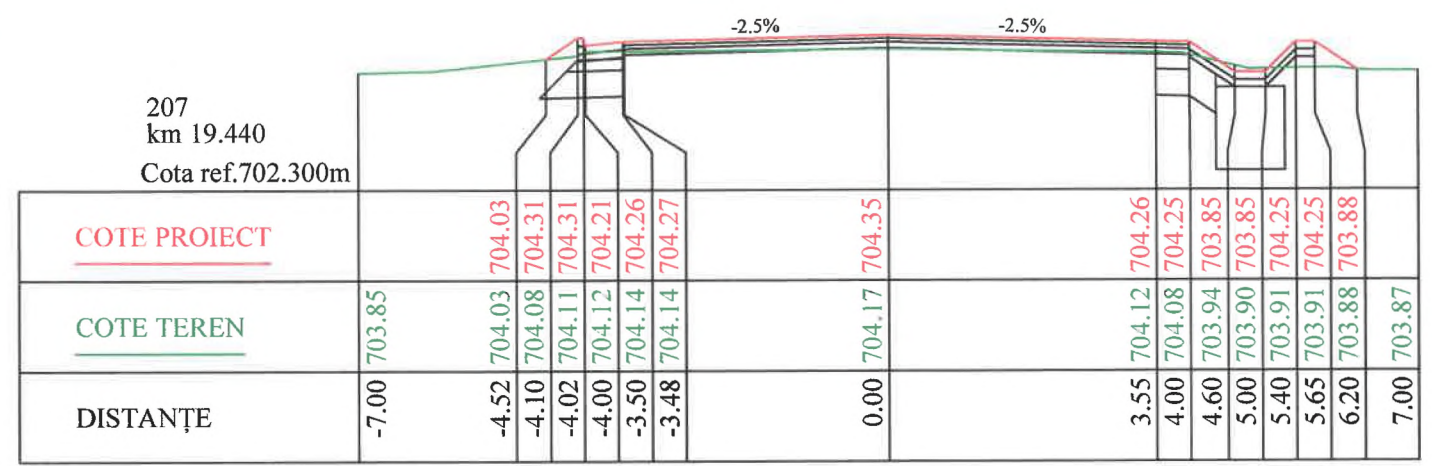
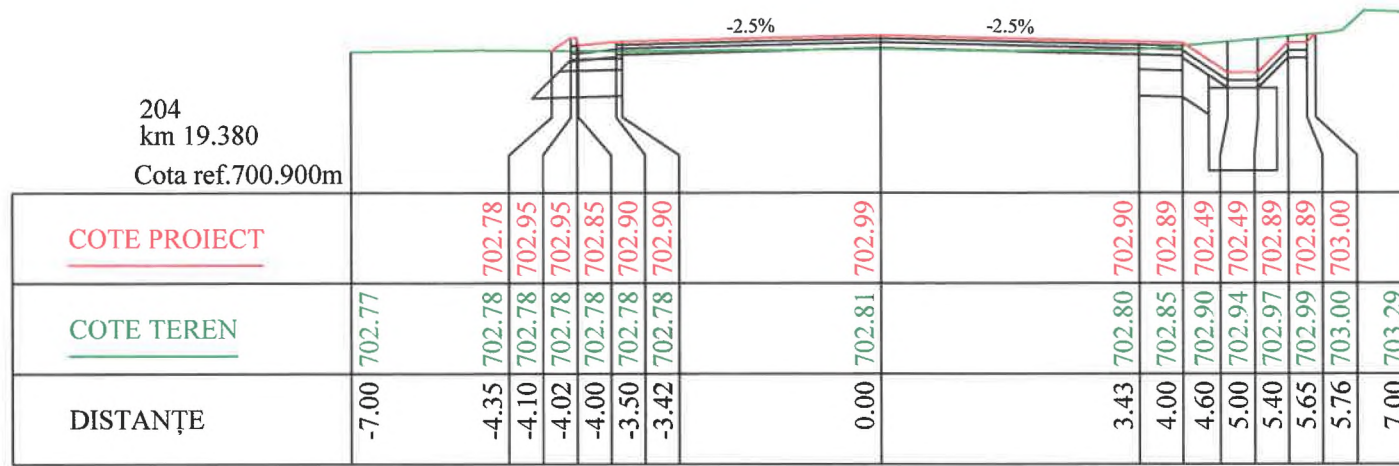




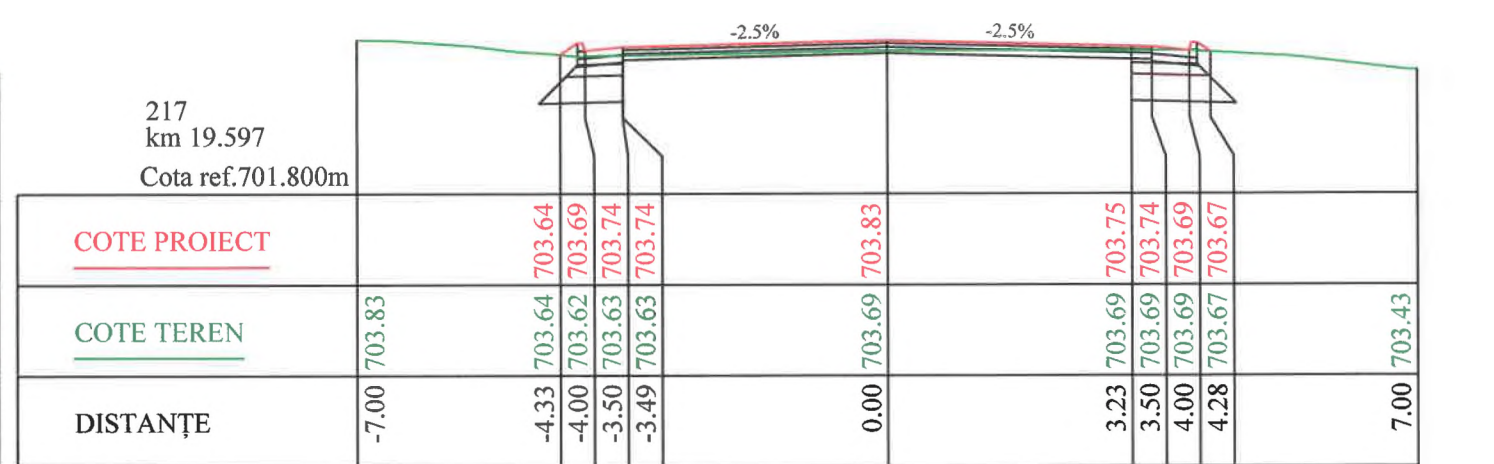
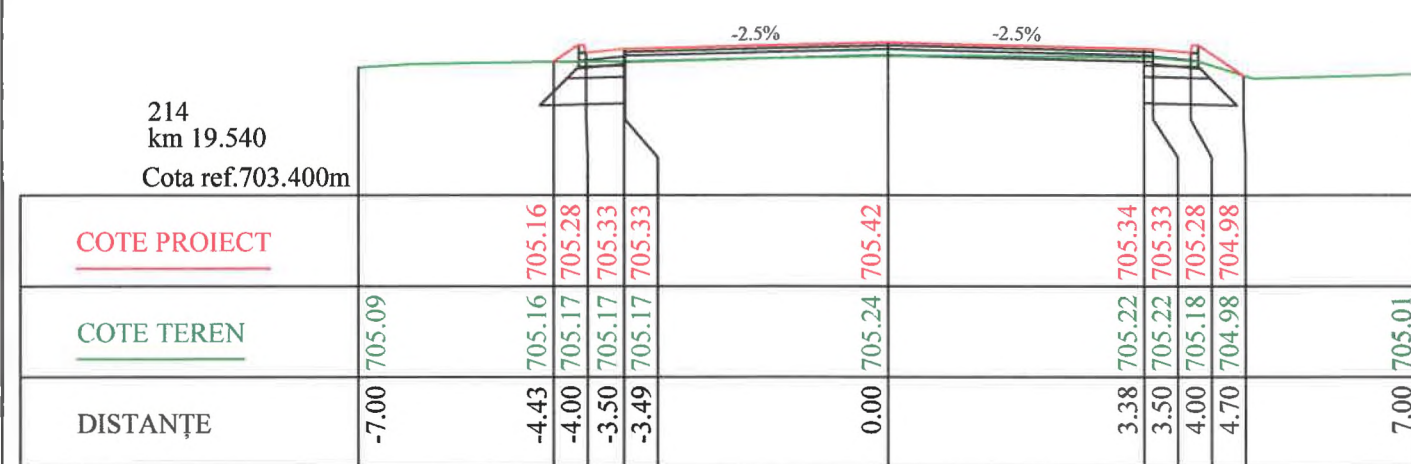
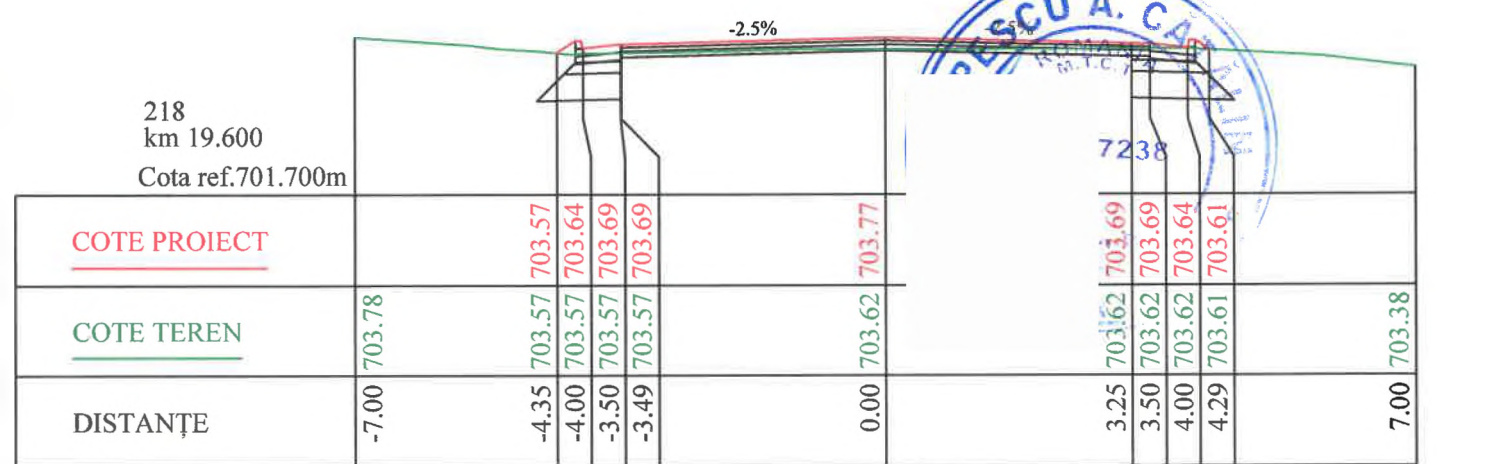
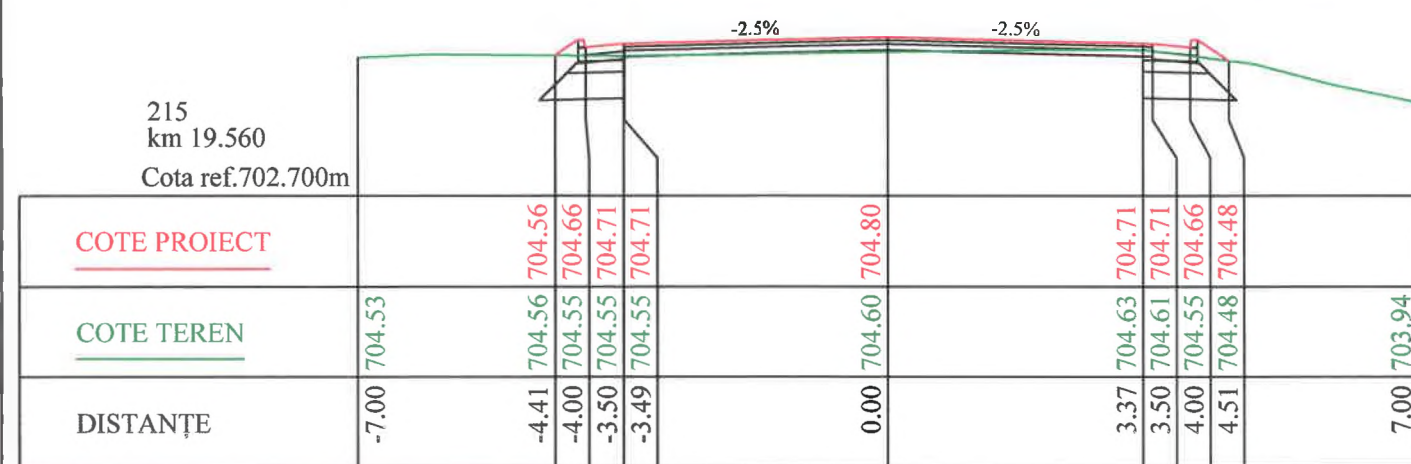
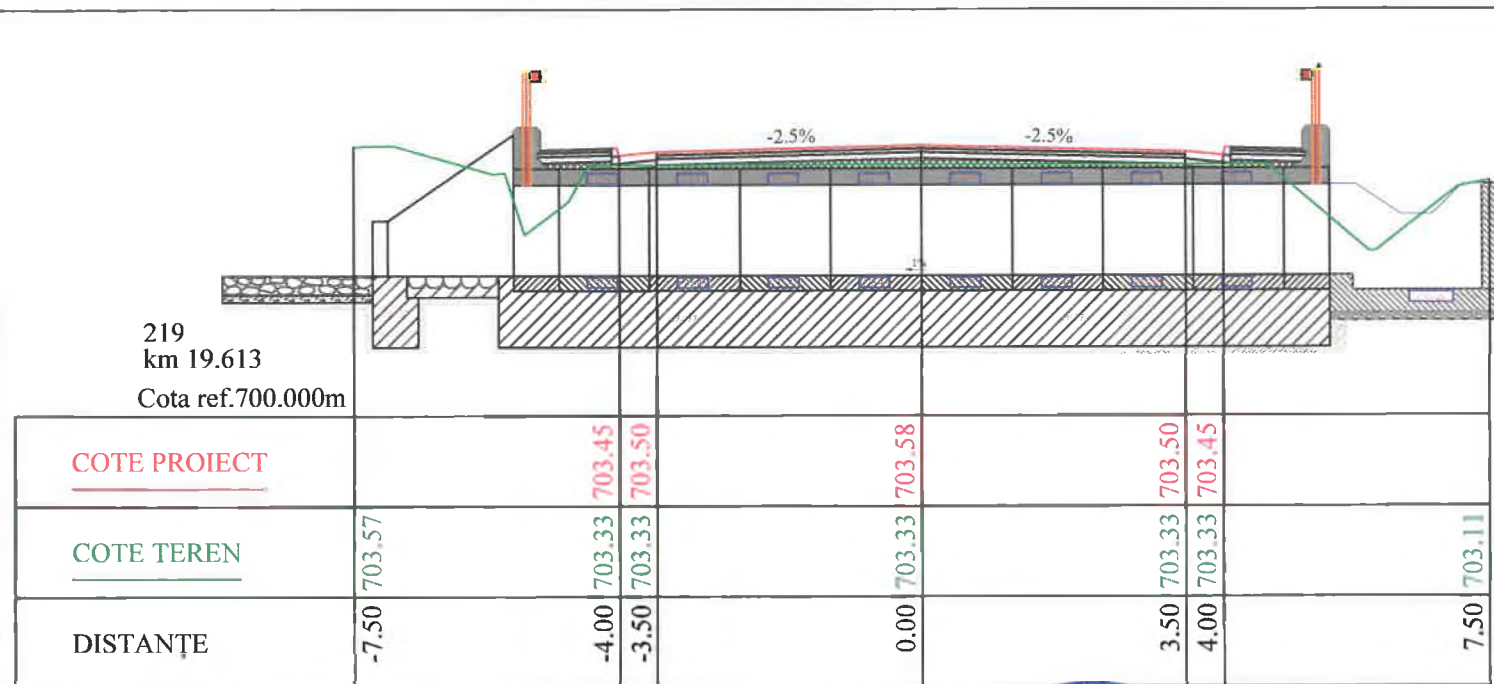
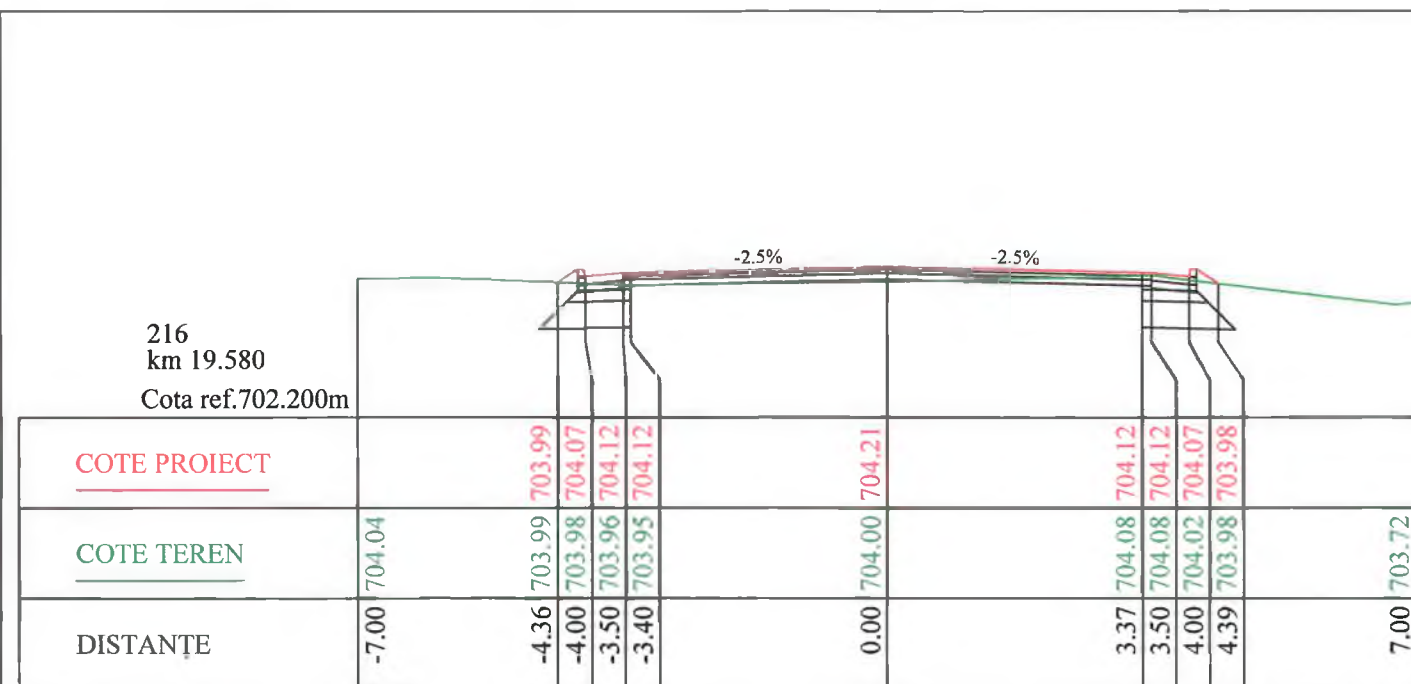
Verificator / expert	Nume	Semnatura	Cerință	Referat / Expertiza Nr. / Data	
S.C. ROAD DESIGN S.R.L. Moșnița Nouă, Str. Nucilor, Nr.12 Tel. 0732 703 381, 0733 918 482 J35/2436/2008, RO 24132190 e-mail: office@tmproiect.ro www.tmproiect.ro			Denumire proiect: Consolidare DN 66A Km 16+624 - 23+800		Proiect nr. 414/2021
Beneficiar: C.N.A.I.R. S.A. București - D.R.D.P. Timișoara					Faza P.T.
Șef proiect Proiectat Desenat Verificat			Scara 1:100 Denumire planșă: Prifiluri transversale curente DN 66A		Planșa PT-031



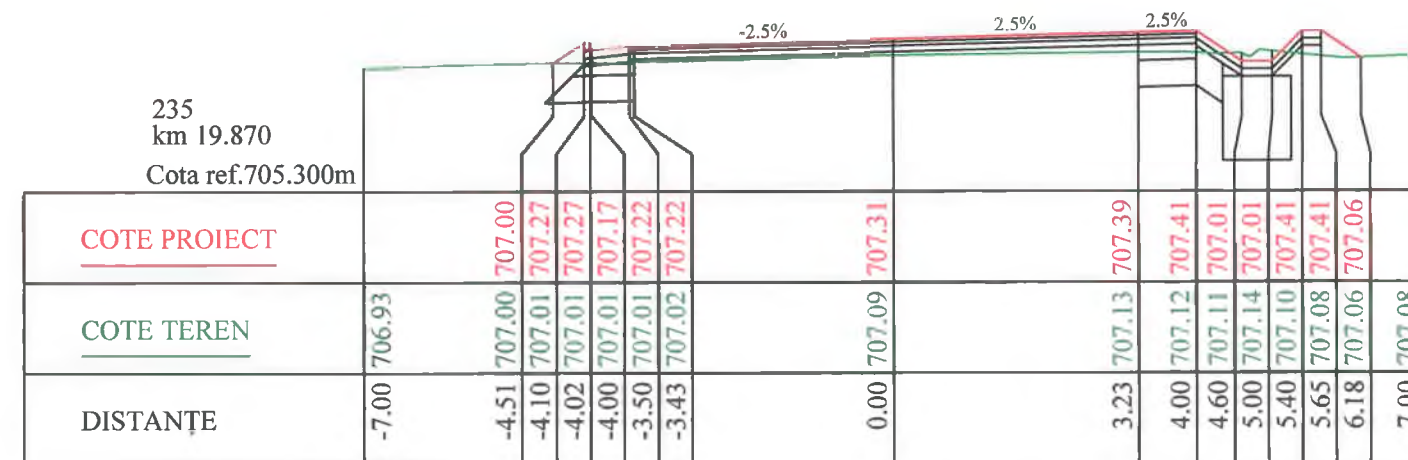
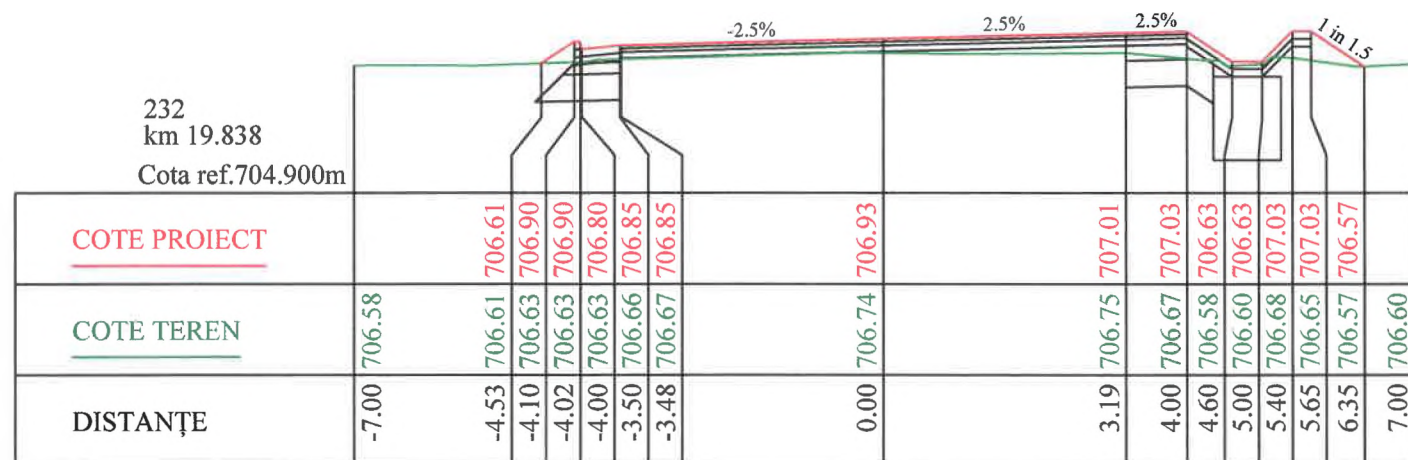
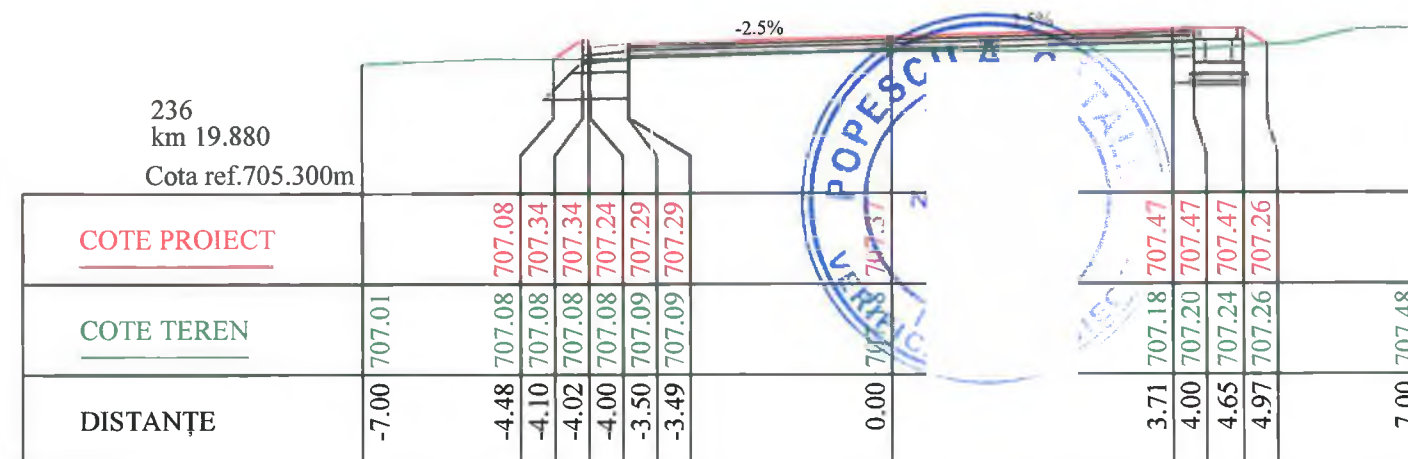
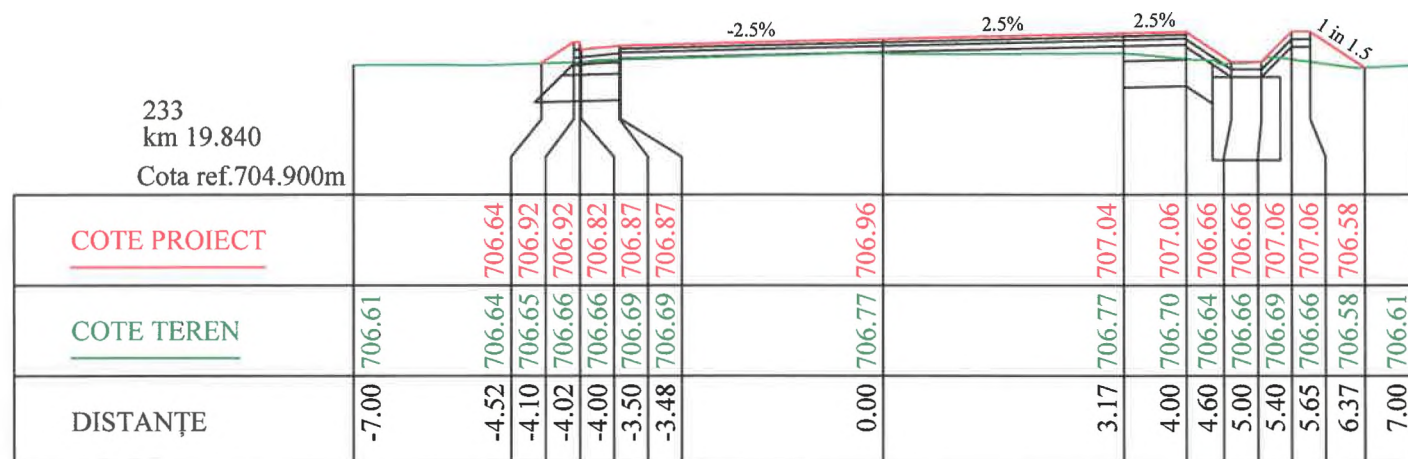
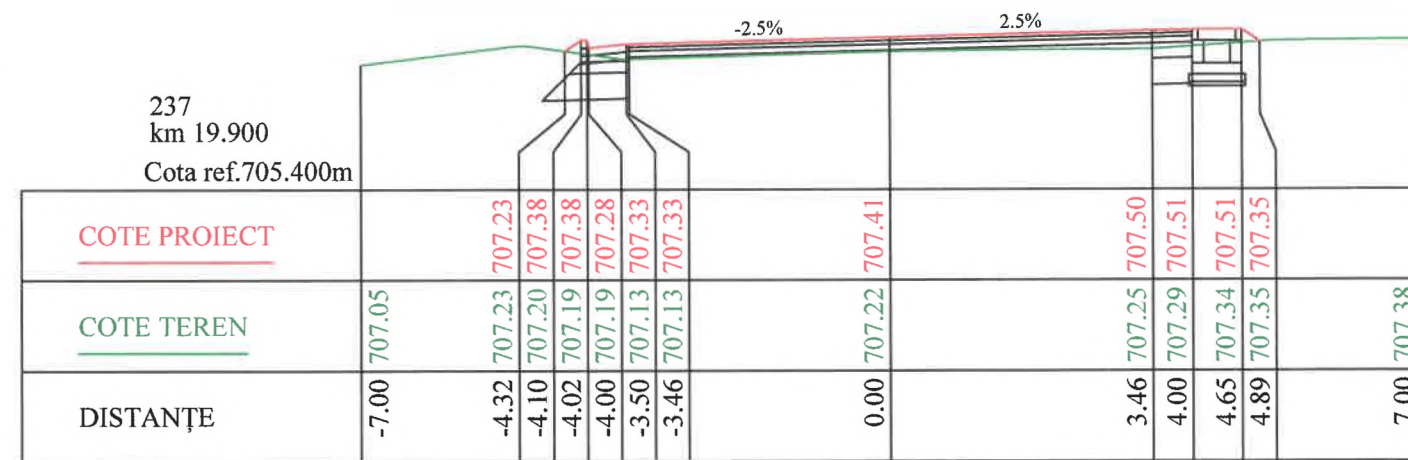
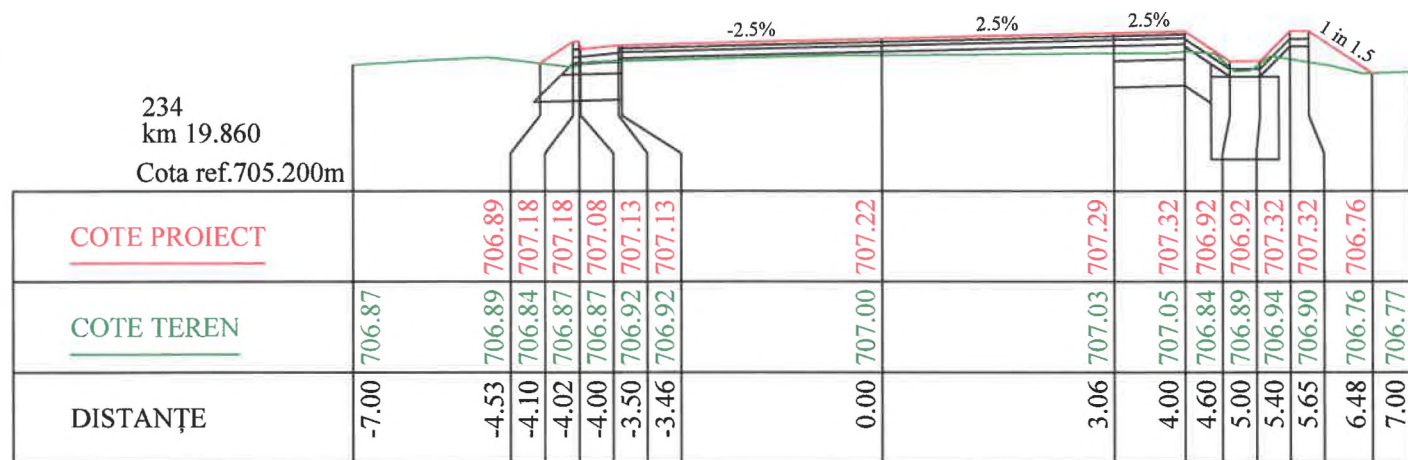
Verificator / expert	Nume	Semnatura	Cerință	Referat / Expertiza Nr. / Data	Proiect nr.
					414/2021
 S.C. ROAD DESIGN S.R.L. Moșnița Nouă, Str. Nucilor, Nr.12 Tel. 0732 703 381, 0733 918 482 J35/2436/2008, RO 24132190 e-mail: office@tmproject.ro www.tmproject.ro			Denumire proiect: Consolidare DN 66A Km 16+624 - 23+800		Faza P.T.
Beneficiar: C.N.A.I.R. S.A. București - D.R.D.P. Timișoara			Denumire planșă: Prifiluri transversale curente DN 66A		Planșa PT-032
Șef proiect Proiectat Desenat Verificat			Scara 1:100		



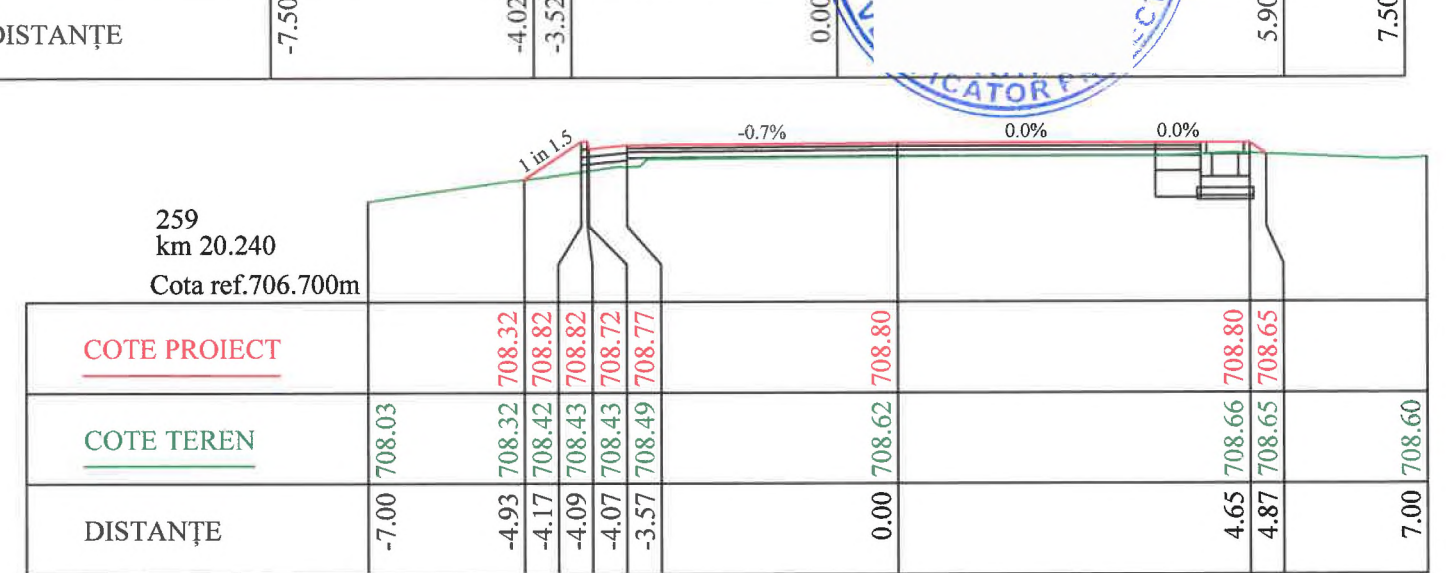
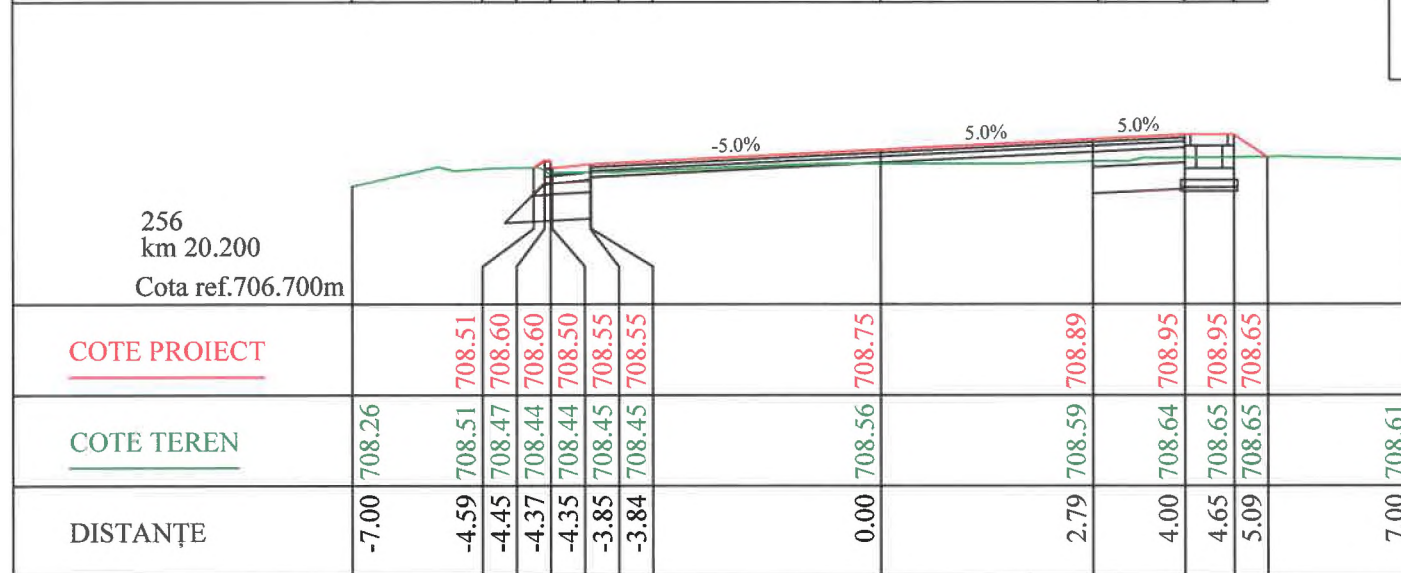
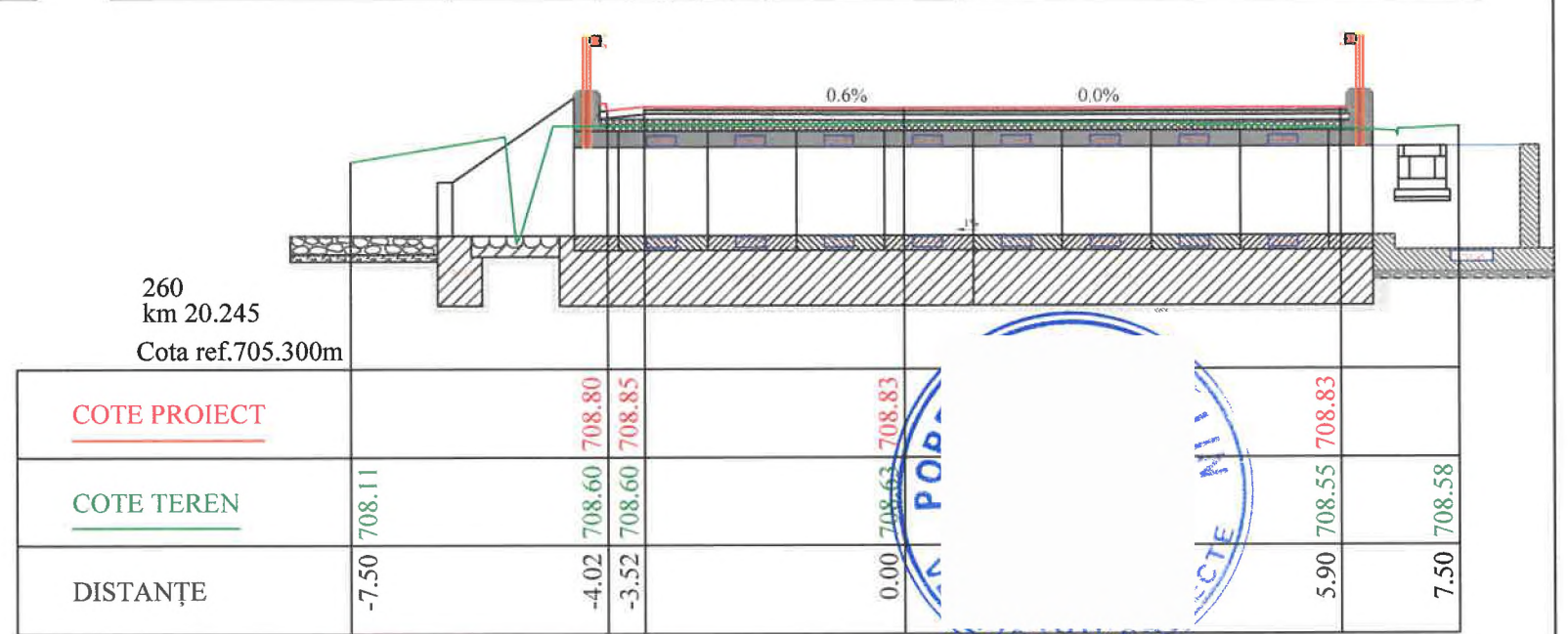
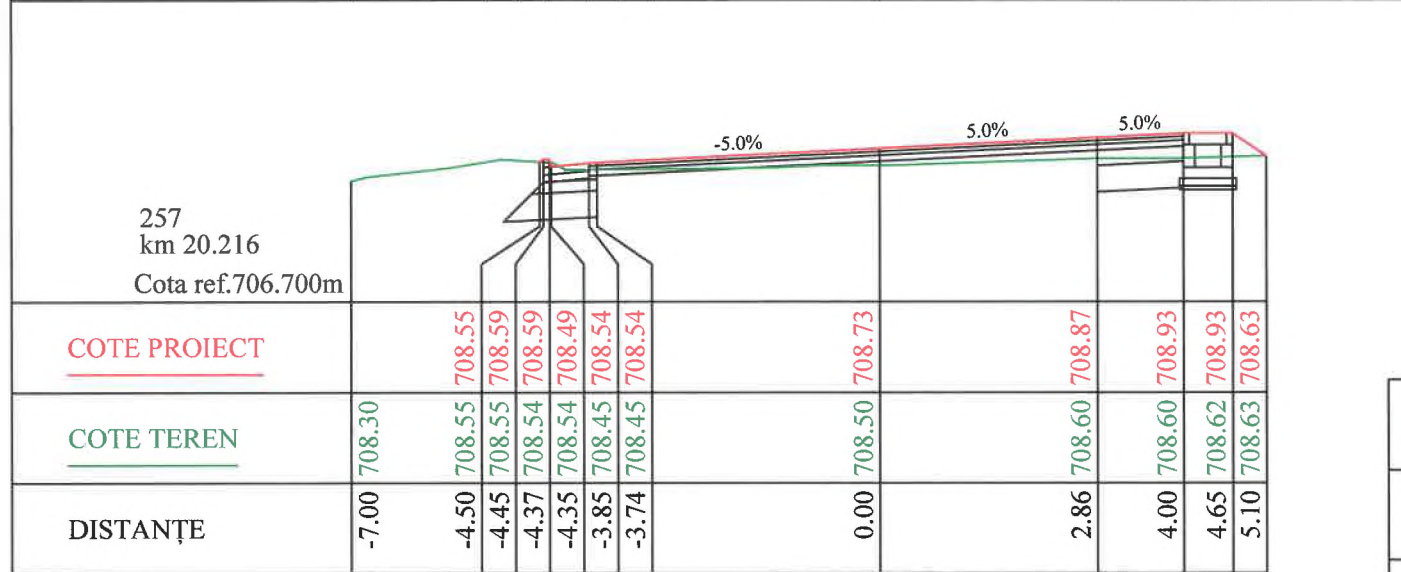
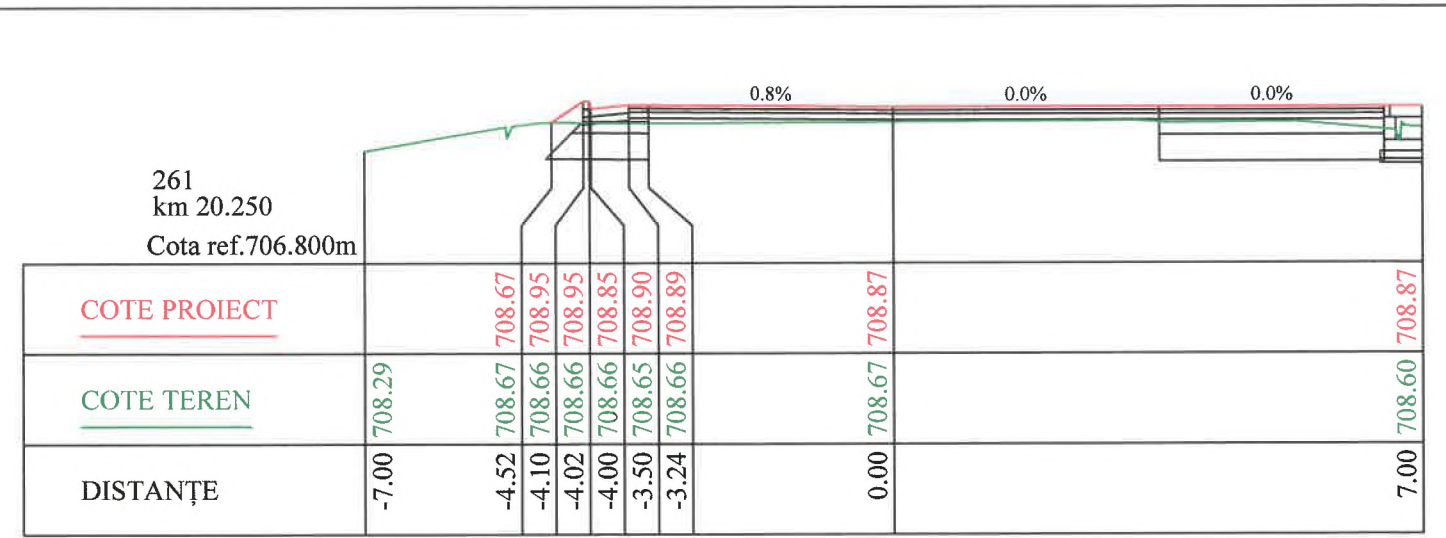
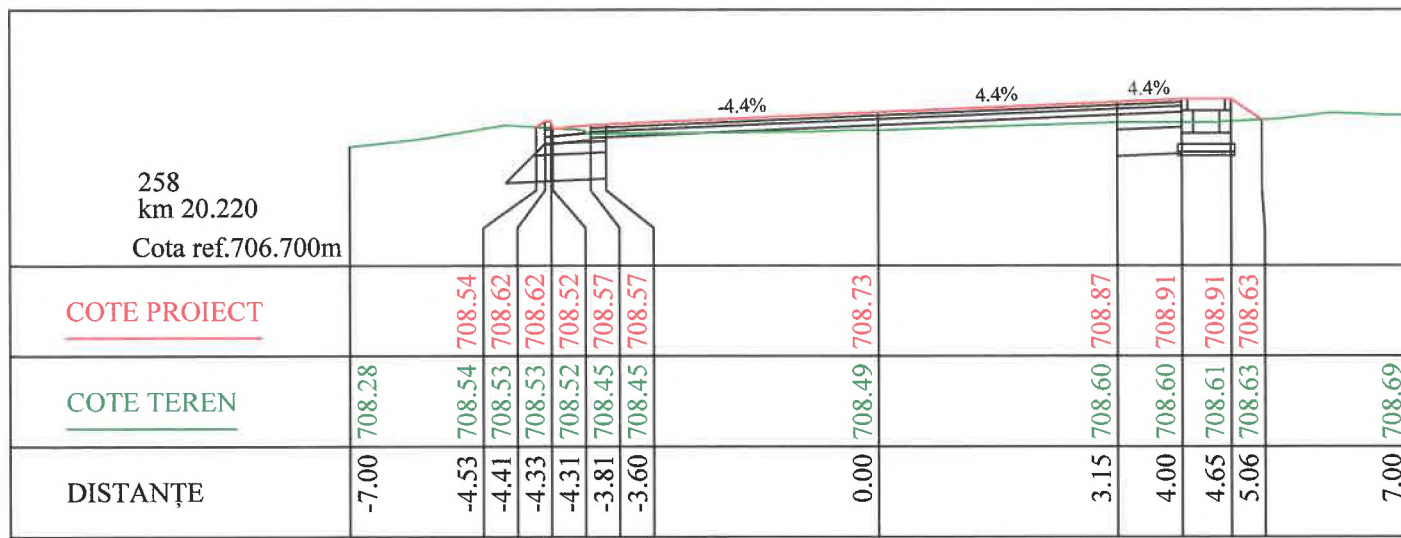
Verificator / expert	Nume	Semnatura	Cerință	Referat / Expertiza Nr. / Data	Proiect nr.
					414/2021
 S.C. ROAD DESIGN S.R.L. Moșnița Nouă, Str. Nucilor, Nr.12 Tel. 0732 703 381, 0733 918 482 J35/2436/2008, RO 24132190 e-mail: office@tmproiect.ro www.tmproiect.ro			Denumire proiect: Consolidare DN 66A Km 16+624 - 23+800		Faza
Beneficiar: C.N.A.I.R. S.A. București - D.R.D.P. Timișoara					P.T.
Șef proiect			Scara	Denumire planșă:	Planșa
Proiectat			1:100	Prifiluri transversale curente DN 66A	PT-037
Desenat					
Verificat					



Verificator / expert	Nume	Semnatura	Cerință	Referat / Expertiza Nr. / Data	
	S.C. ROAD DESIGN S.R.L. Moșnița Nouă, Str. Nucilor, Nr.12 Tel. 0732 703 381, 0733 918 482 J35/2436/2008, RO 24132190 e-mail: office@tmproiect.ro www.tmproiect.ro			Denumire proiect: Consolidare DN 66A Km 16+624 - 23+800	Proiect nr. 414/2021
Șef proiect				Beneficiar: C.N.A.I.R. S.A. București - D.R.D.P. Timișoara	Faza P.T.
Proiectat				Scara 1:100	Denumire planșă: Prifiluri transversale curente DN 66A
Desenat					Planșa PT-039
Verificat					

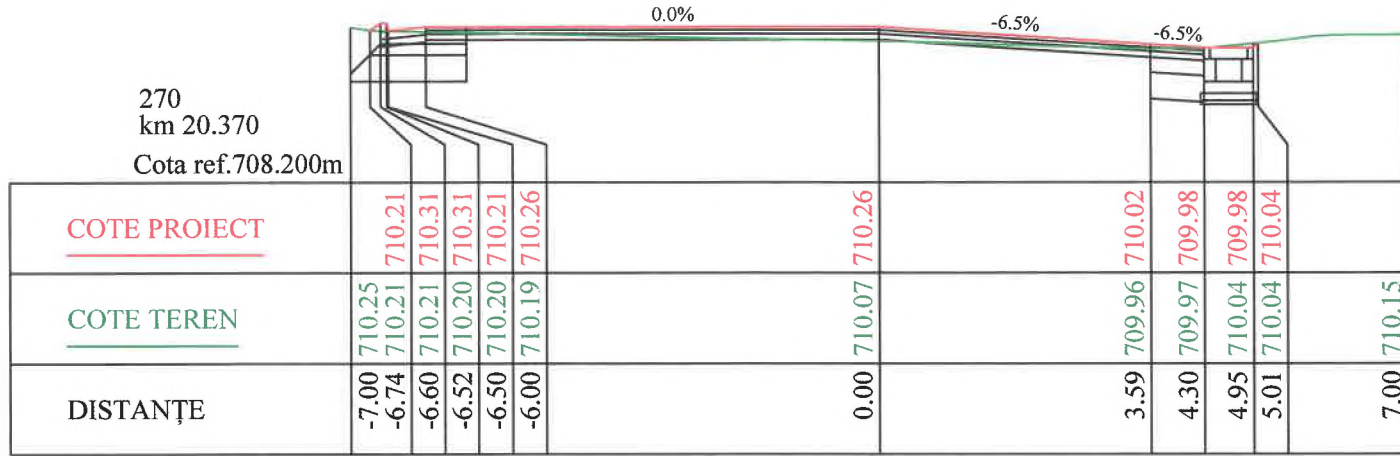


Verificator / expert	Nume	Semnatura	Cerință	Referat / Expertiza Nr. / Data	
	S.C. ROAD DESIGN S.R.L. Moșnița Nouă, Str. Nucilor, Nr.12 Tel. 0732 703 381, 0733 918 482 J35/2436/2008, RO 24132190 e-mail: office@tmproiect.ro www.tmproiect.ro			Denumire proiect: Consolidare DN 66A Km 16+624 - 23+800	Proiect nr. 414/2021
Șef proiect	i			Beneficiar: C.N.A.I.R. S.A. București - D.R.D.P. Timișoara	Faza P.T.
Proiectat	i			Scara 1:100	Planșa PT-042
Desenat	i			Denumire planșă: Prifiluri transversale curente DN 66A	
Verificat	i				

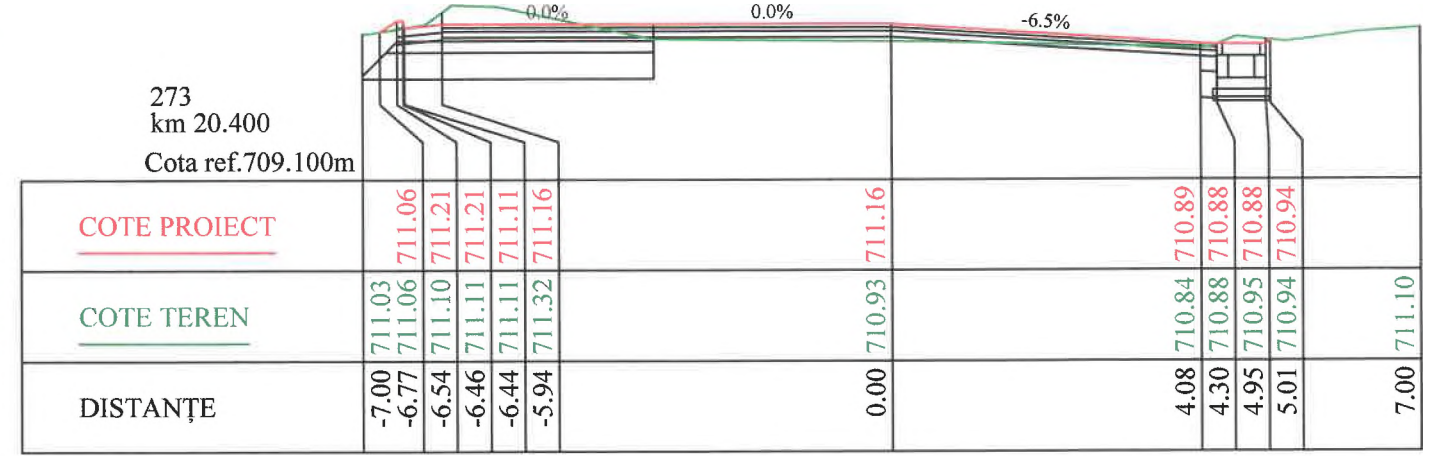


Verificator / expert	Nume	Semnatura	Cerință	Referat / Expertiza Nr. / Data	Proiect nr. 414/2021
	S.C. ROAD DESIGN S.R.L. Moșnița Nouă, Str. Nucilor, Nr.12 Tel. 0732 703 381, 0733 918 482 J35/2436/2008, RO 24132190 e-mail: office@tmproiect.ro www.tmproiect.ro			Denumire proiect: Consolidare DN 66A Km 16+624 - 23+800	
Șef proiect				Beneficiar: C.N.A.I.R. S.A. București - D.R.D.P. Timișoara	Faza P.T.
Proiectat				Denumire planșă: Prifiluri transversale curente DN 66A	Planșa PT-046
Desenat				Scara 1:100	
Verificat					

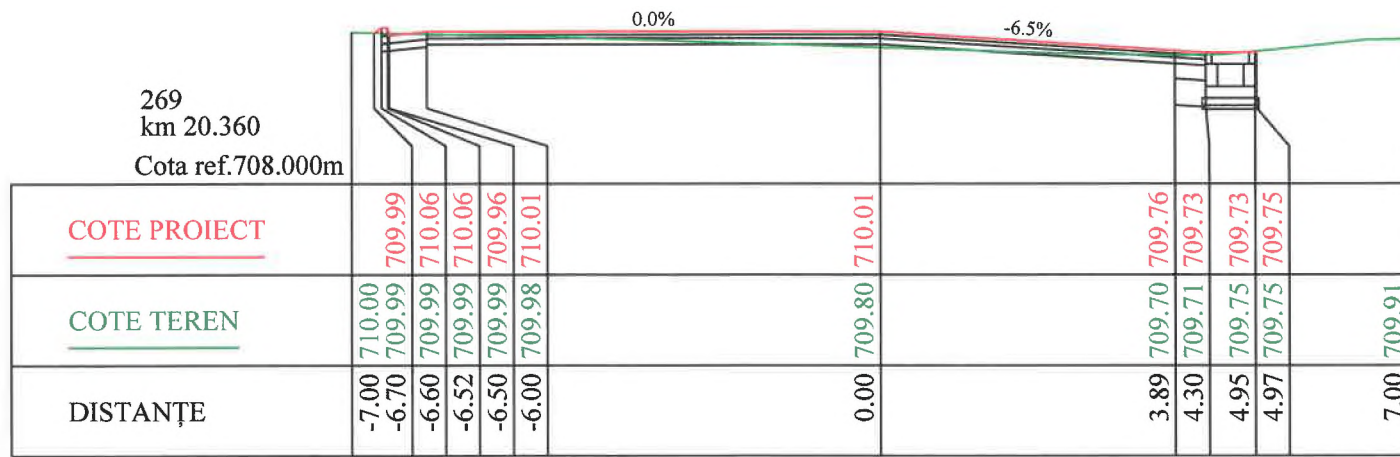
270
km 20.370
Cota ref.708.200m



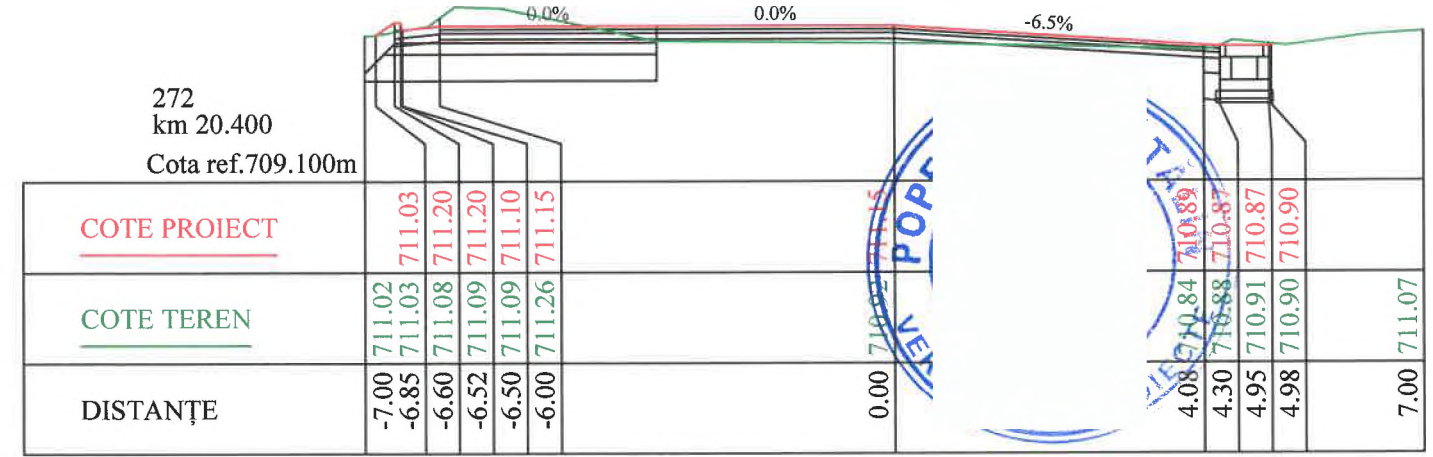
273
km 20.400
Cota ref.709.100m



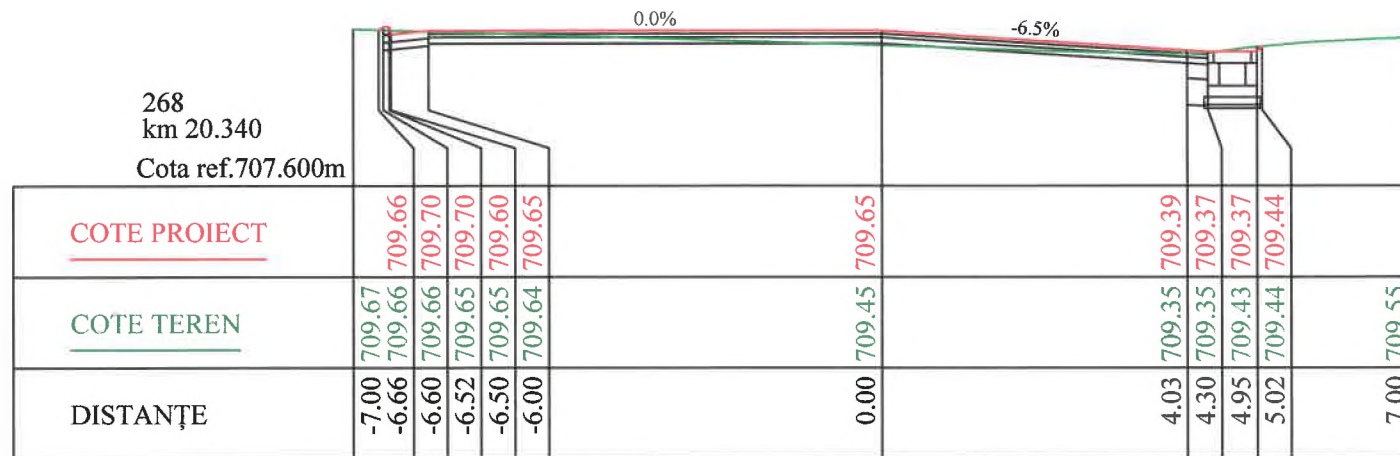
269
km 20.360
Cota ref.708.000m



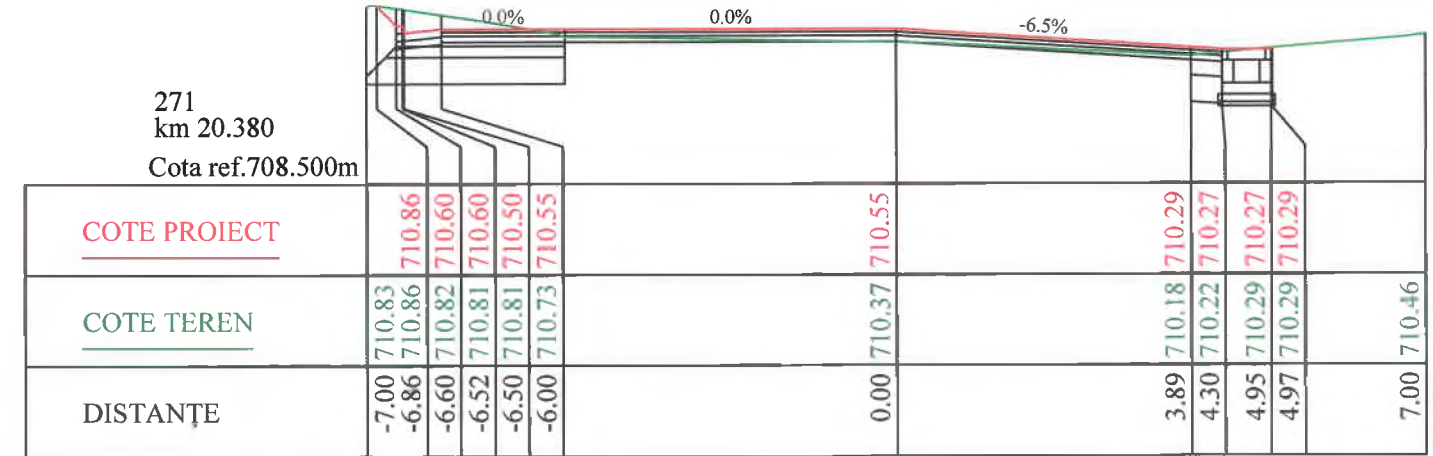
272
km 20.400
Cota ref.709.100m




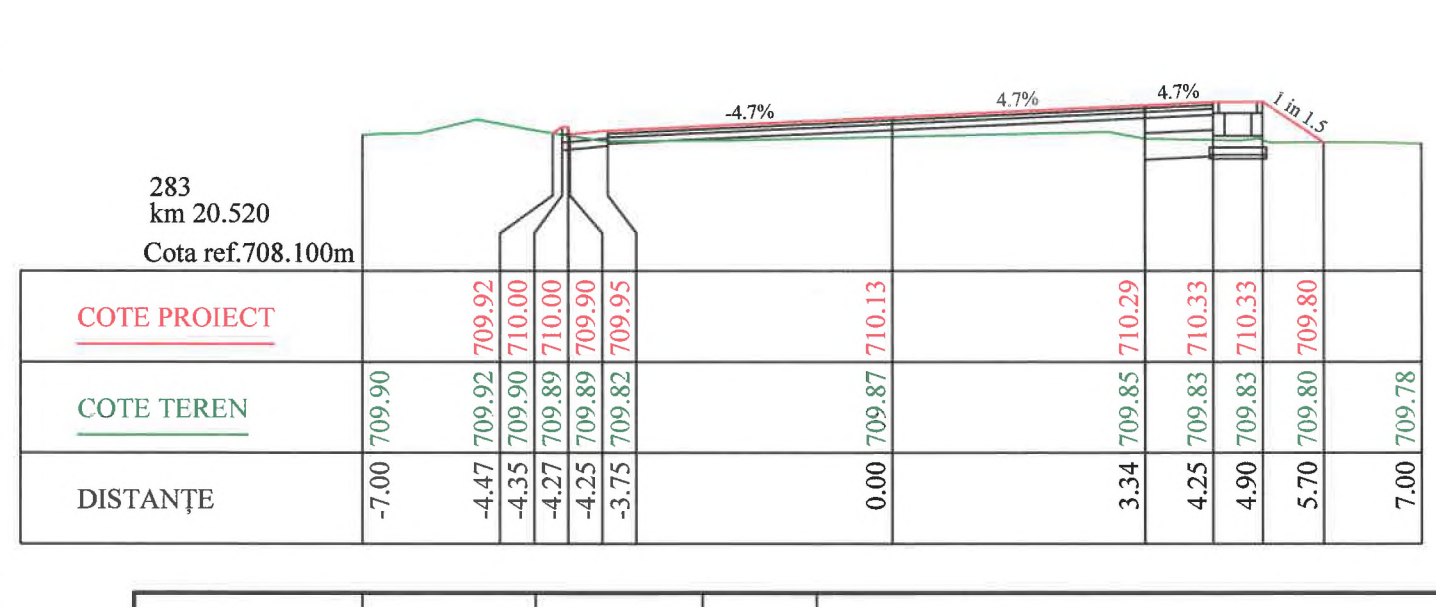
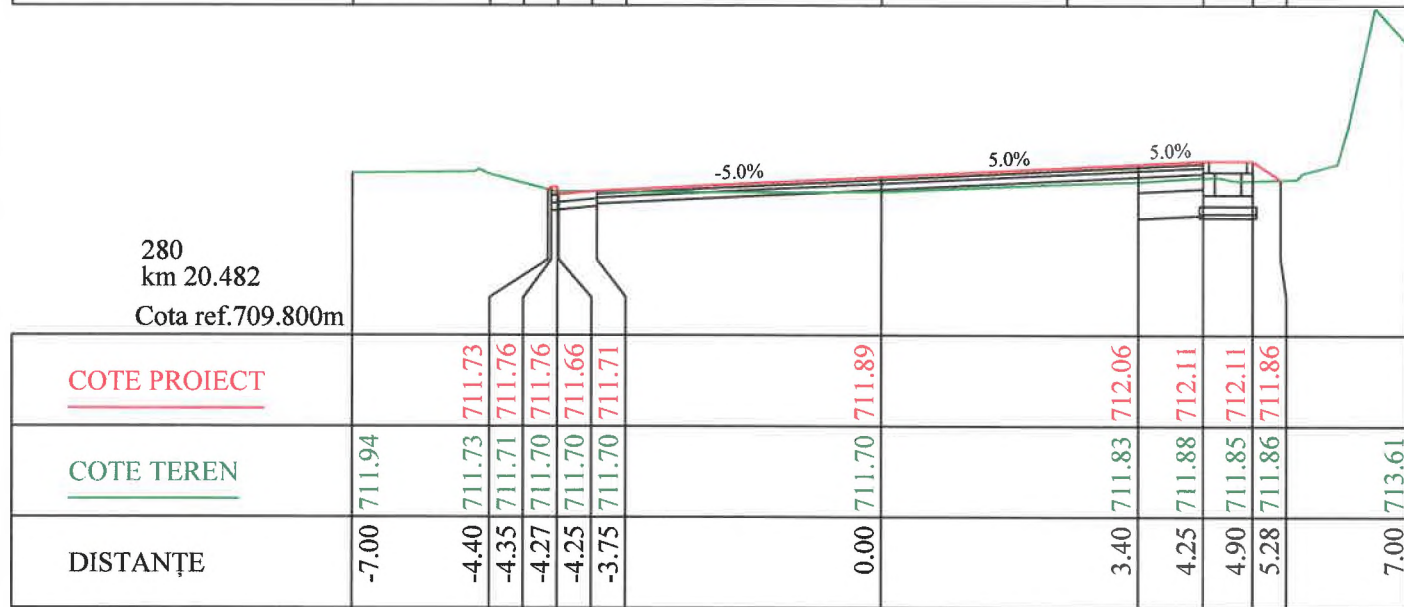
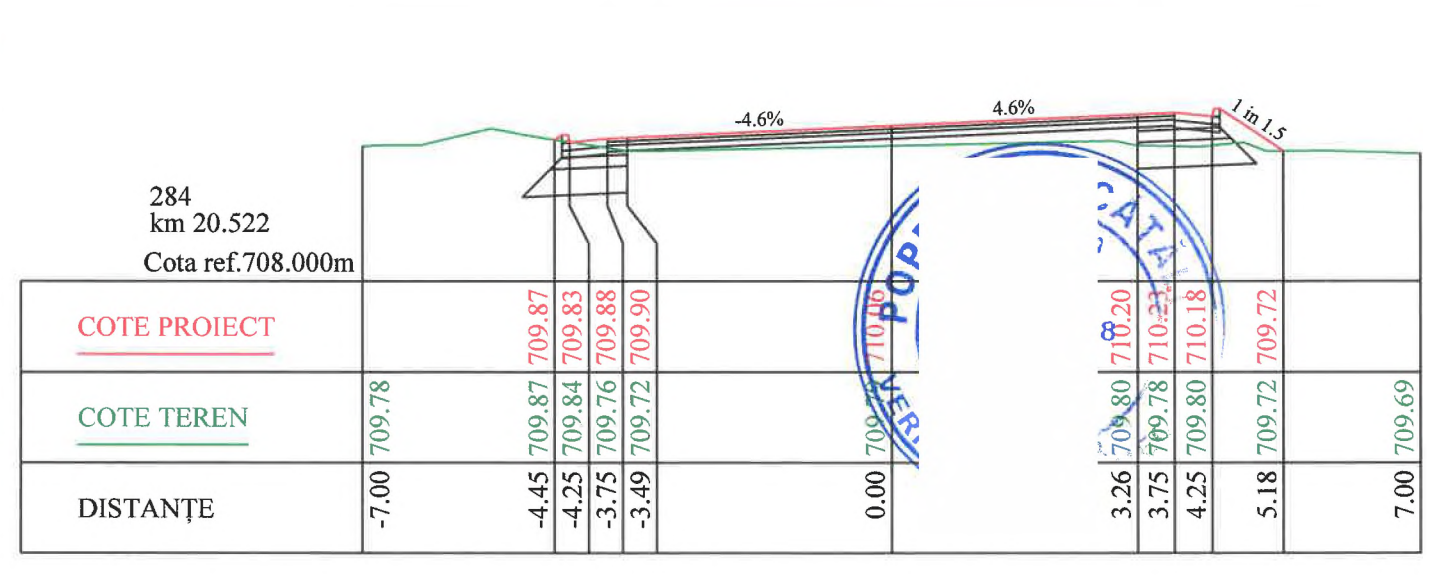
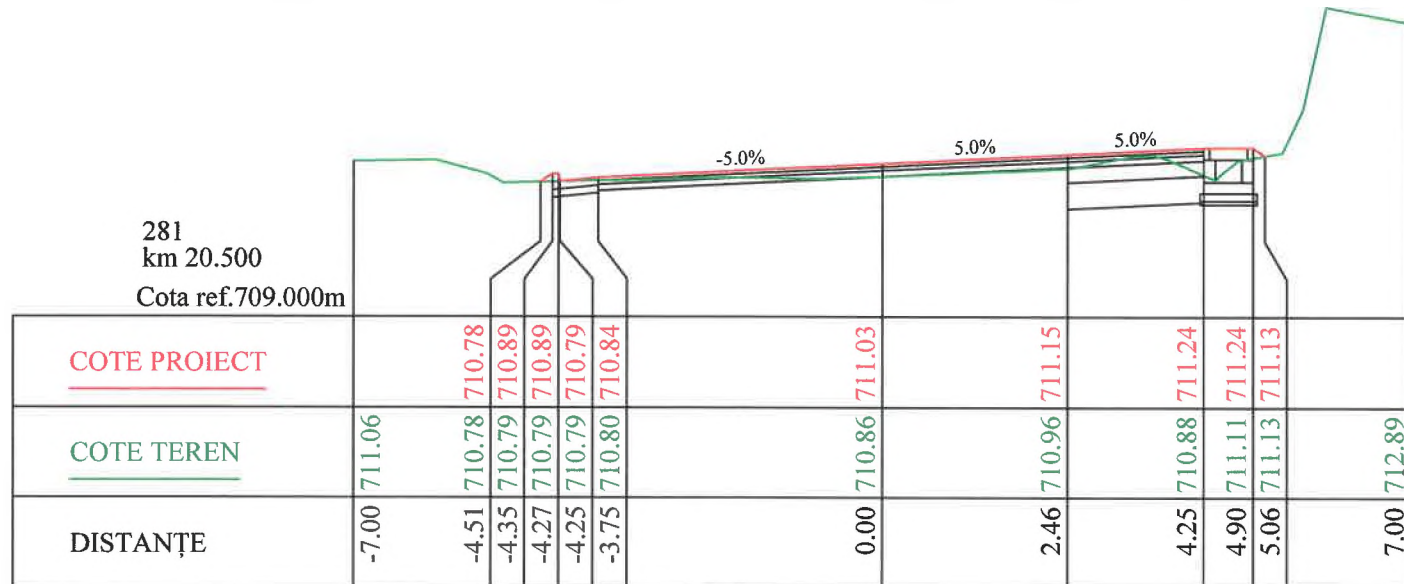
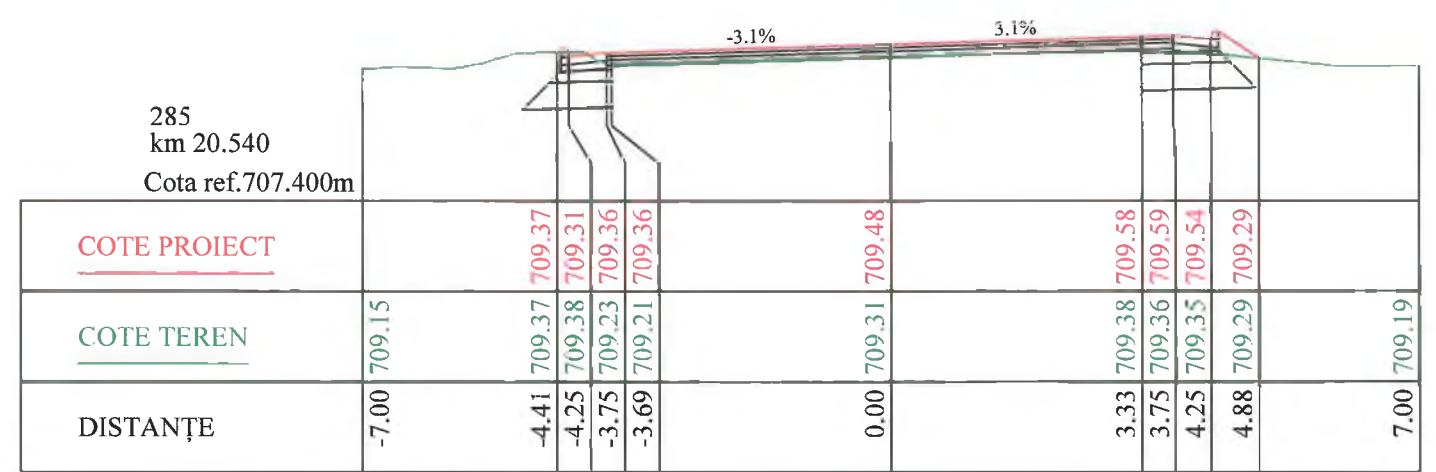
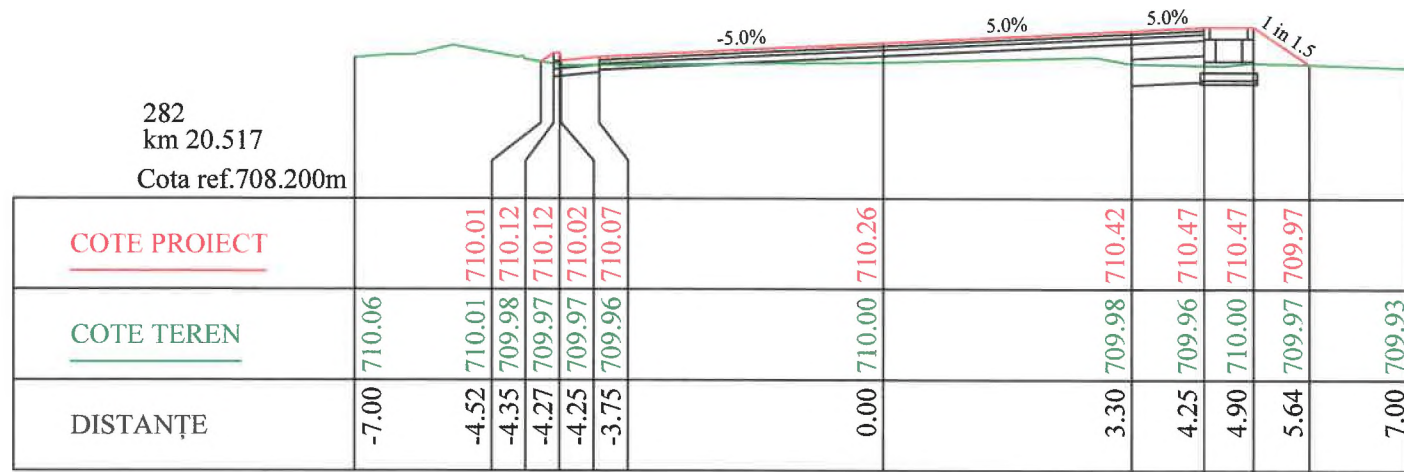
268
km 20.340
Cota ref.707.600m



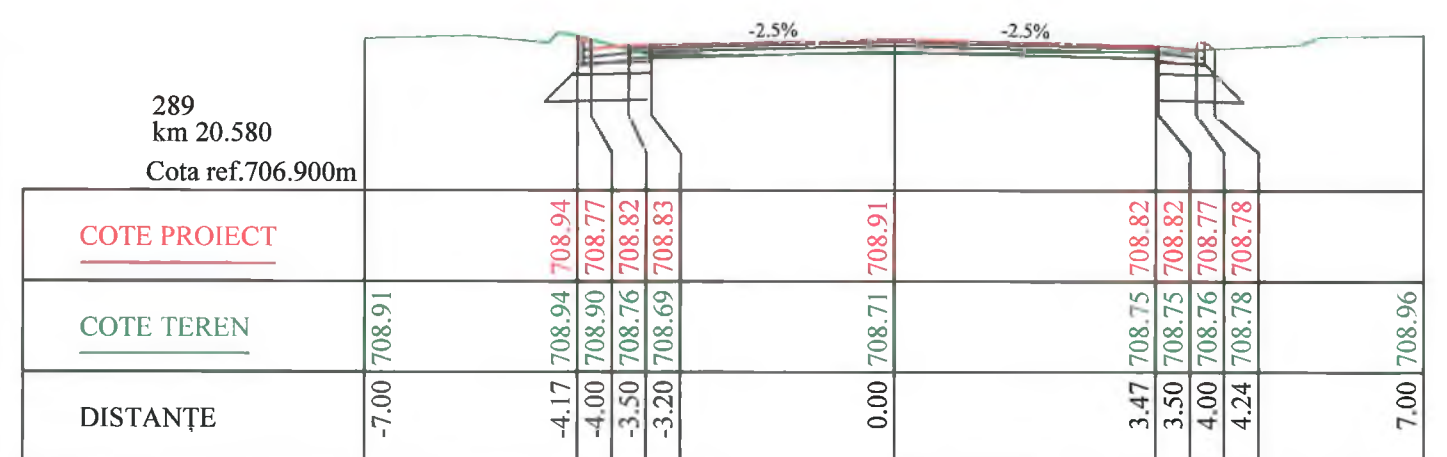
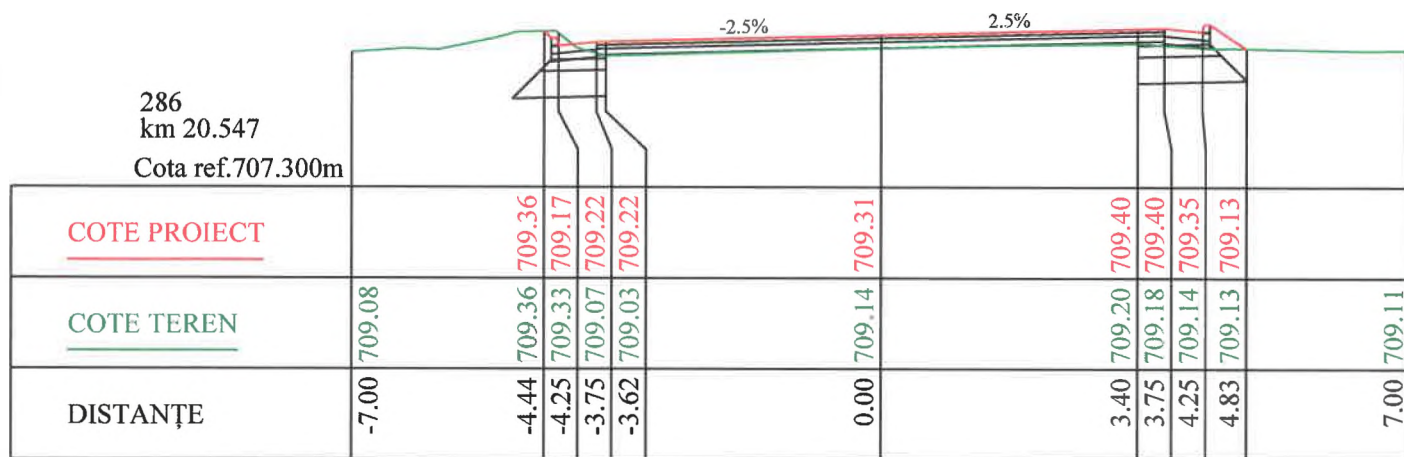

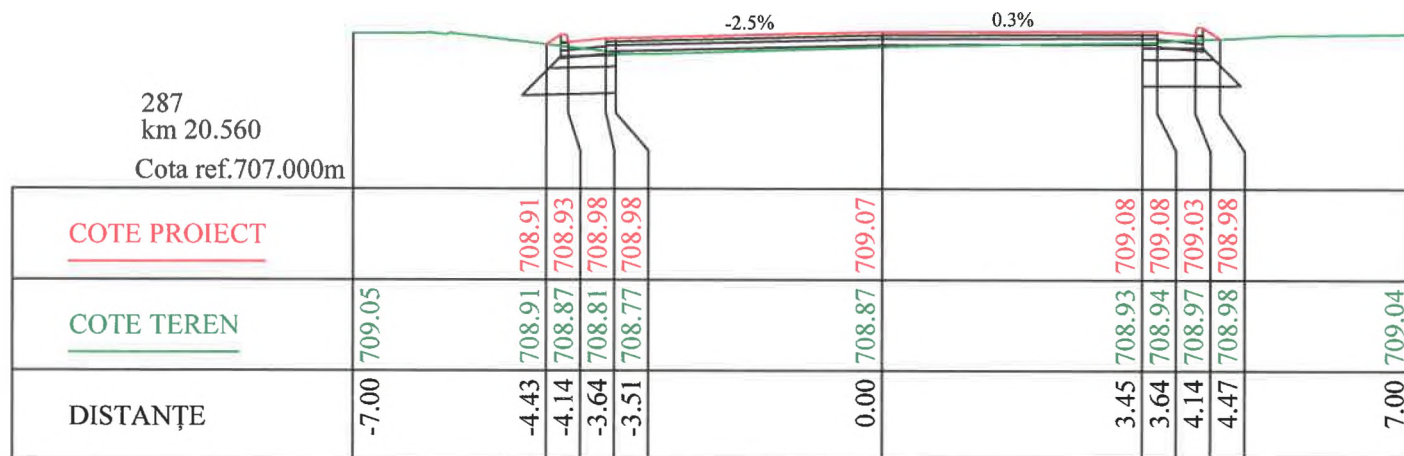
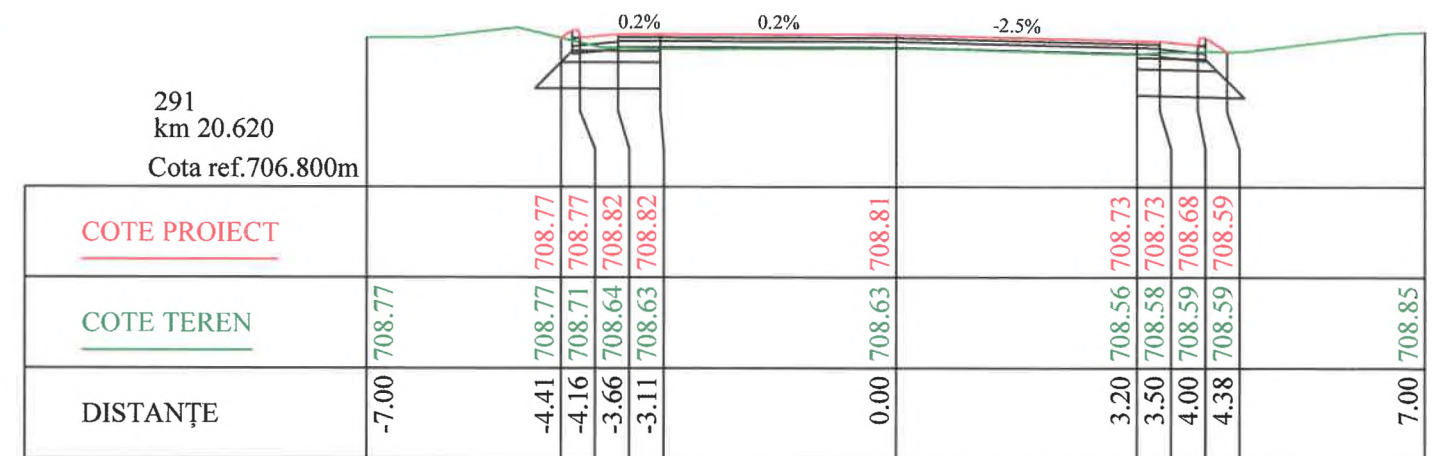
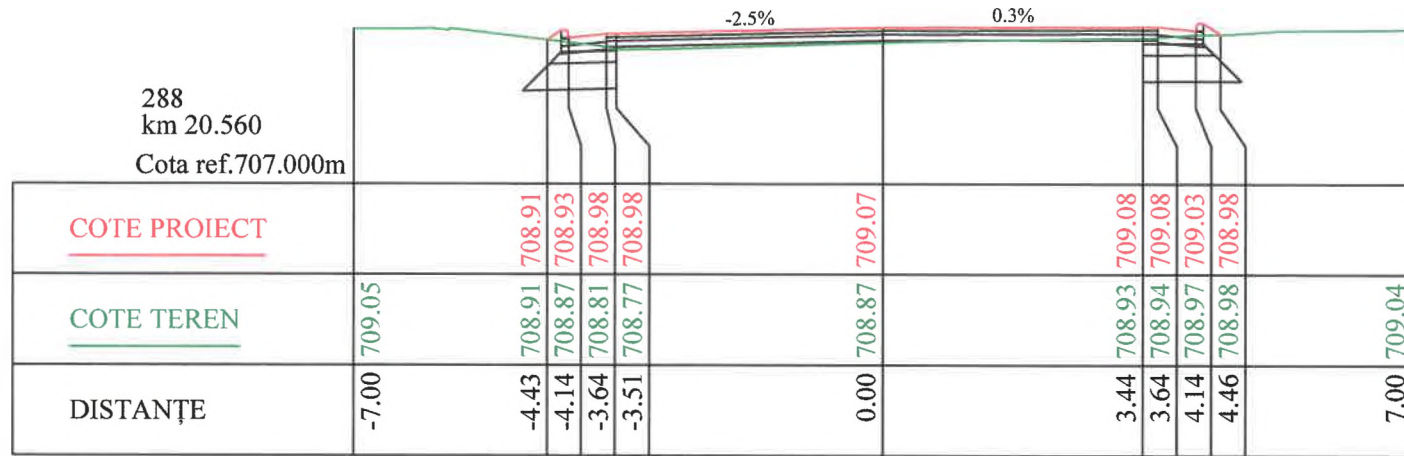
271
km 20.380
Cota ref.708.500m



Verificator / expert	Nume	Semnatura	Cerință	Referat / Expertiza Nr. / Data	Proiect nr.
					414/2021
 S.C. ROAD DESIGN S.R.L. Moșnița Nouă, Str. Nucilor, Nr.12 Tel. 0732 703 381, 0733 918 482 J35/2436/2008, RO 24132190 e-mail: office@tmproiect.ro www.tmproiect.ro			Denumire proiect: Consolidare DN 66A Km 16+624 - 23+800		Faza
Șef proiect Proiectat Desenat Verificat			Beneficiar: C.N.A.I.R. S.A. București - D.R.D.P. Timișoara		P.T.
			Scara 1:100	Denumire planșă: Prifiluri transversale curente DN 66A	Planșa PT-048



Verificator / expert	Nume	Semnatura	Cerință	Referat / Expertiza Nr. / Data	
			Denumire proiect: Consolidare DN 66A Km 16+624 - 23+800		Proiect nr. 414/2021
Beneficiar: C.N.A.I.R. S.A. București - D.R.D.P. Timișoara			Faza P.T.		
Scara 1:100			Denumire planșă: Prifiluri transversale curente DN 66A		Planșa PT-050
Șef proiect Proiectat Desenat Verificat					



Verificator / expert	Nume	Semnatura	Cerință	Referat / Expertiza Nr. / Data	Proiect nr.
	S.C. ROAD DESIGN S.R.L. Moșnița Nouă, Str. Nucilor, Nr.12 Tel. 0732 703 381, 0733 918 482 J35/2436/2008, RO 24132190 e-mail: office@tmproiect.ro www.tmproiect.ro			Denumire proiect: Consolidare DN 66A Km 16+624 - 23+800	414/2021
Șef proiect				Beneficiar: C.N.A.I.R. S.A. București - D.R.D.P. Timișoara	Faza P.T.
Proiectat				Scara 1:100	Planșa PT-051
Desenat				Denumire planșă: Prifiluri transversale curente DN 66A	
Verificat					

294
km 20.640
Cota ref.706.800m

<u>COTE PROIECT</u>										
<u>COTE TEREN</u>	708.72	708.67	708.91	708.66	708.96	708.94		708.60	708.81	708.72
DISTANȚE	-7.00	-4.91	-4.30	-3.80	-3.30		0.00			7.00

297
km 20.670
Cota ref.706.800m

<u>COTE PROIECT</u>										
<u>COTE TEREN</u>	708.81	708.82	709.03	708.73	709.08		708.74	708.92	708.68	708.69
DISTANȚE	-7.00	-4.30	-3.80			0.00			3.50	4.00

293
km 20.634
Cota ref.706.800m

<u>COTE PROIECT</u>										
<u>COTE TEREN</u>	708.70	708.64	708.85	708.90	708.89		708.59	708.81		708.77
DISTANȚE	-7.00	-4.86	-4.30	-3.80	-3.25		0.00			7.00

296
km 20.660
Cota ref.706.800m

<u>COTE PROIECT</u>										
<u>COTE TEREN</u>	708.81	708.90	708.90	709.03	709.08	709.06		708.60	708.68	708.69
DISTANȚE	-7.00	-4.74	-4.30	-3.80	-3.38		0.00		3.44	4.29

292
km 20.628
Cota ref.706.800m

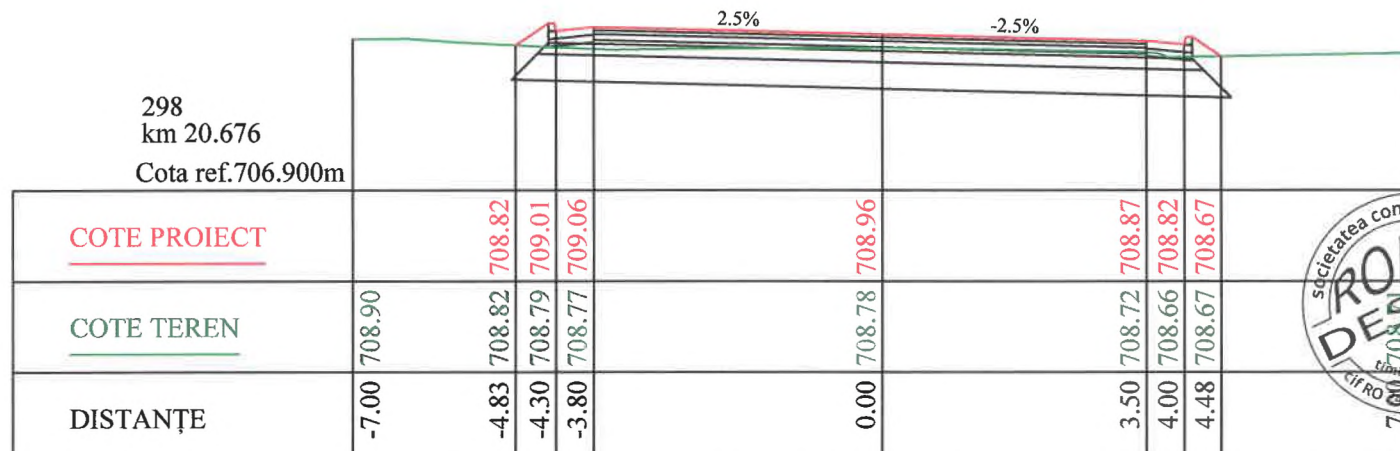
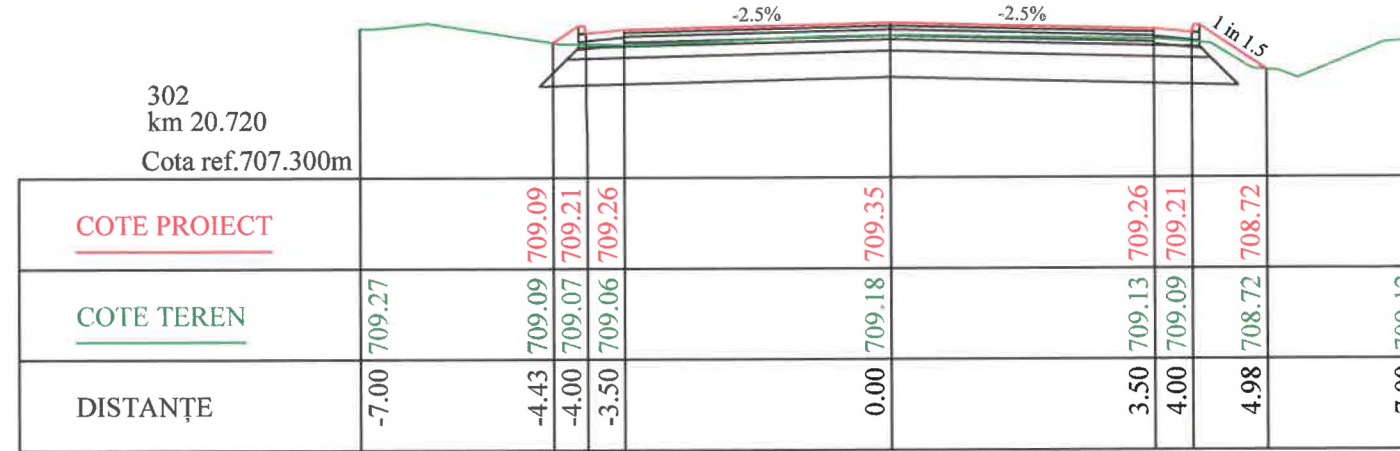
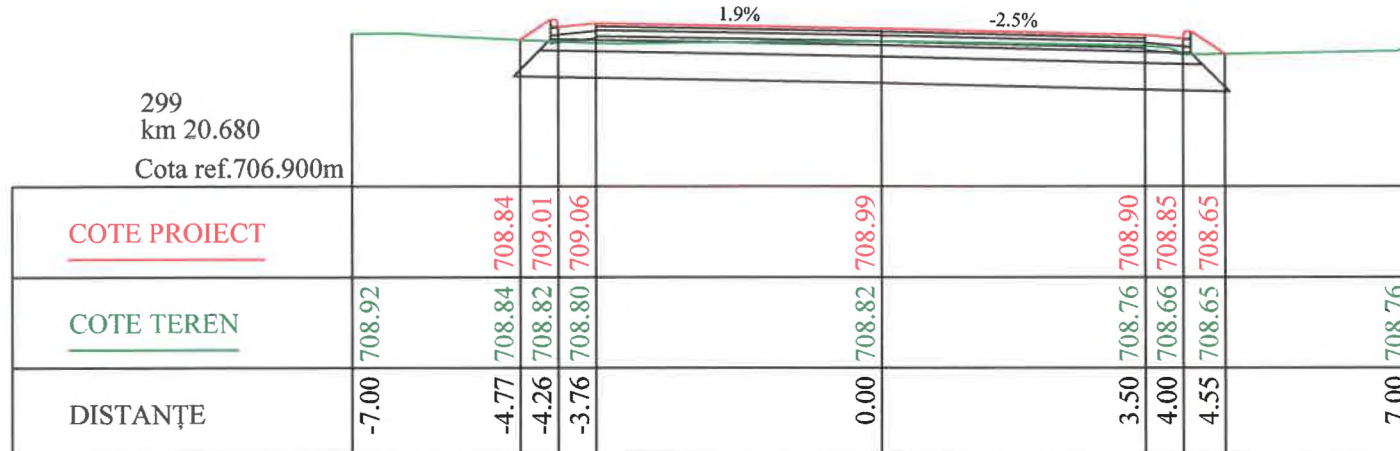

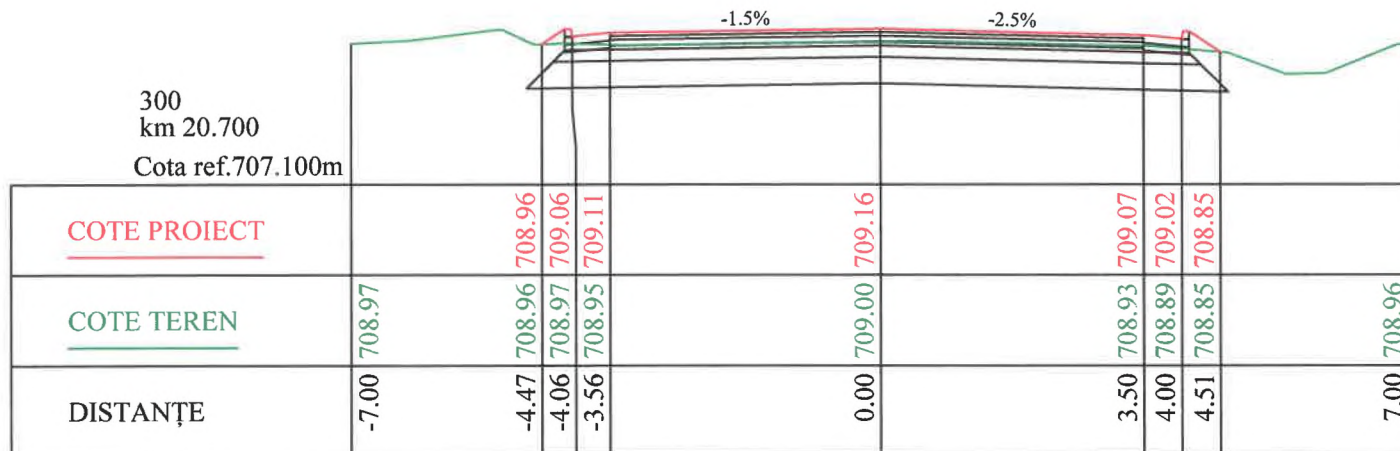
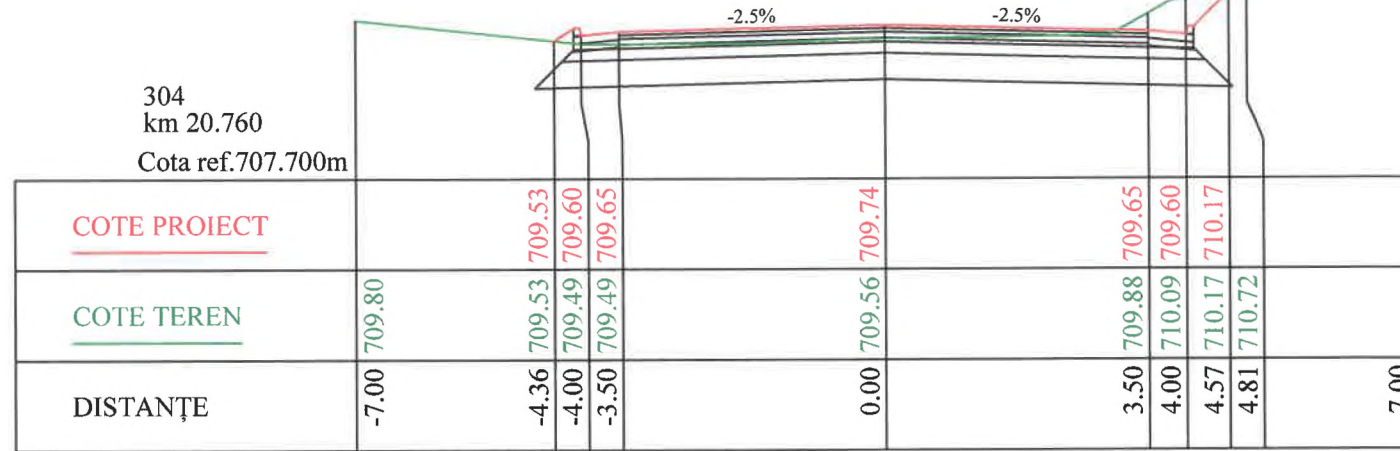
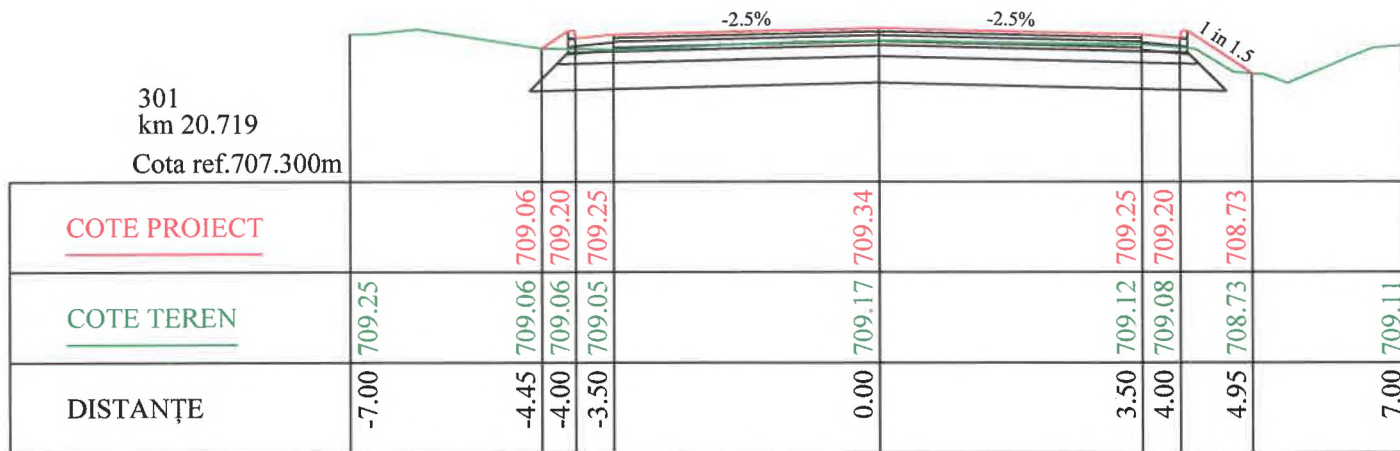
<u>COTE PROIECT</u>										
<u>COTE TEREN</u>	708.71	708.65	708.81	708.86	708.86		708.60	708.81		708.82
DISTANȚE	-7.00	-4.74	-4.24	-3.74	-3.21		0.00			7.00

295
km 20.655
Cota ref.706.800m

<u>COTE PROIECT</u>										
<u>COTE TEREN</u>	708.78	708.90	709.01	709.06	709.04		708.68	708.85	708.67	708.69
DISTANȚE	-7.00	-4.71	-4.30	-3.80	-3.49		0.00		3.27	4.23

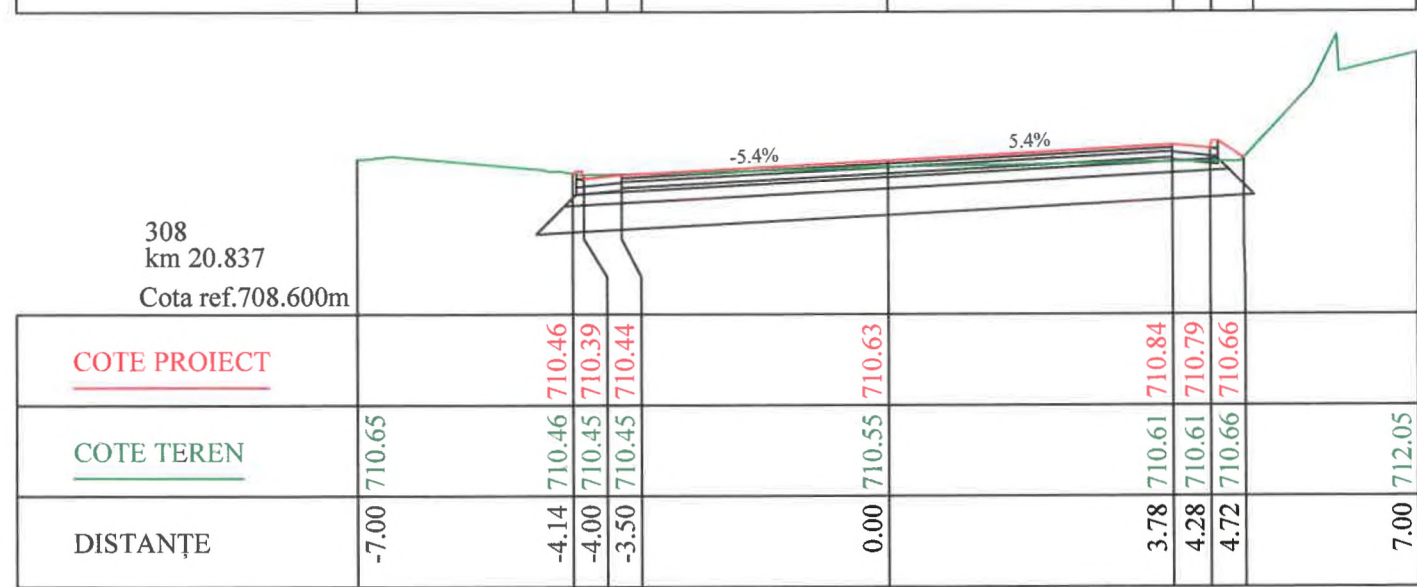
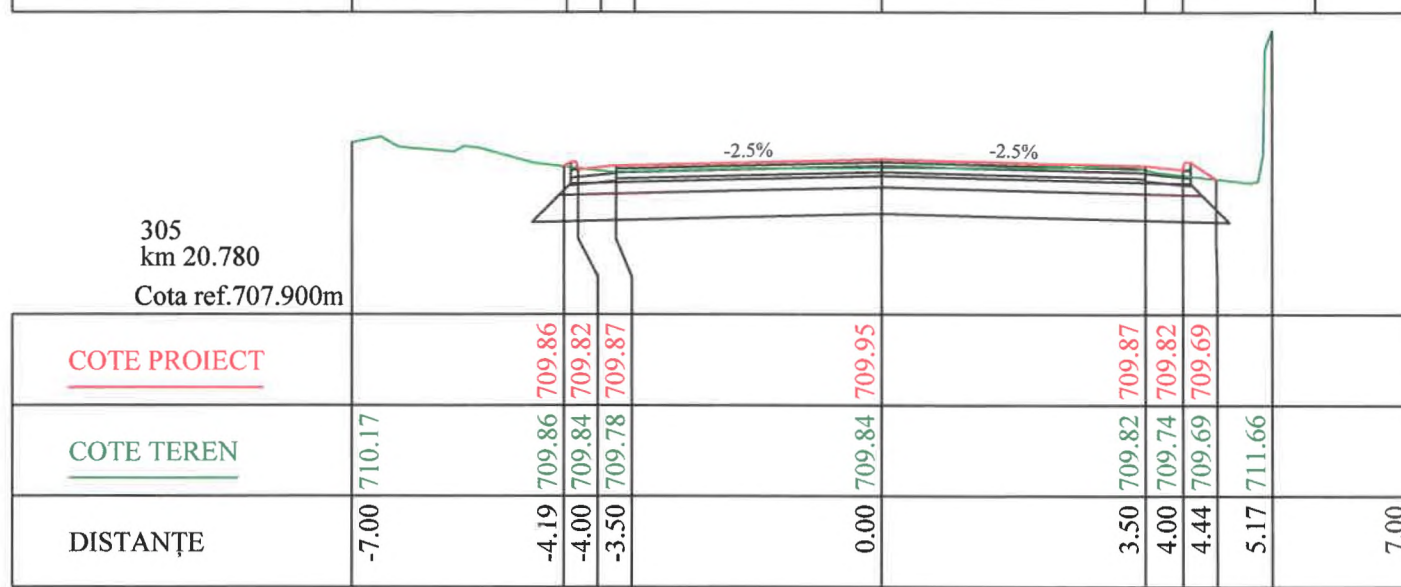
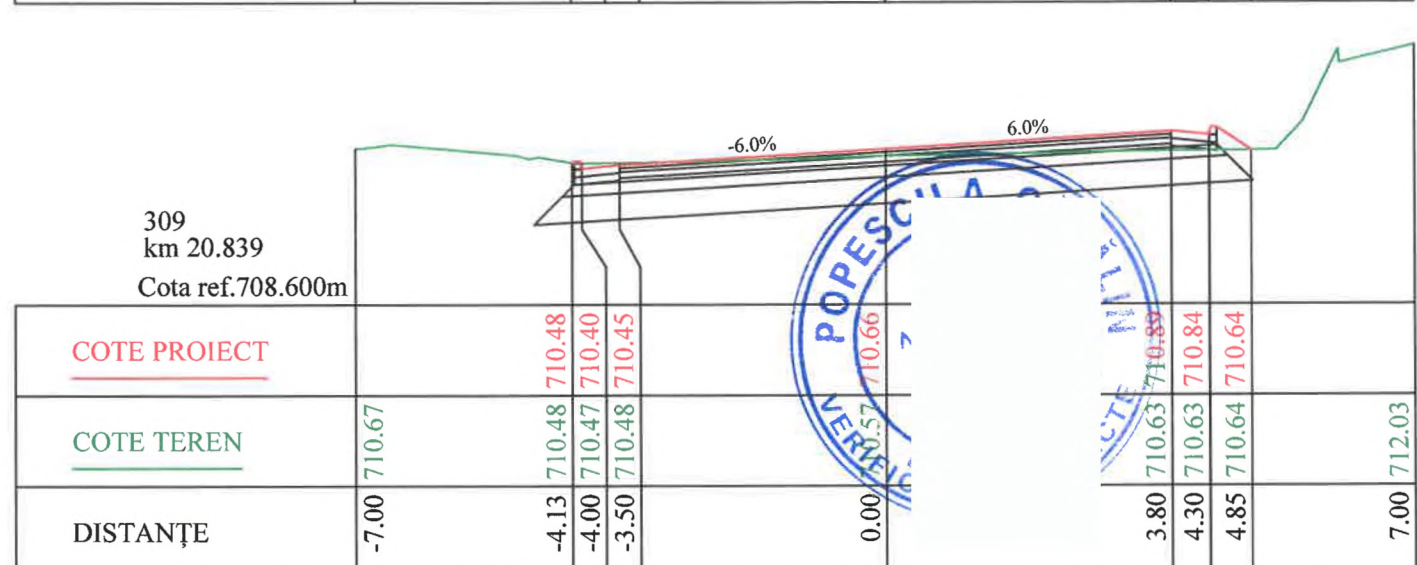
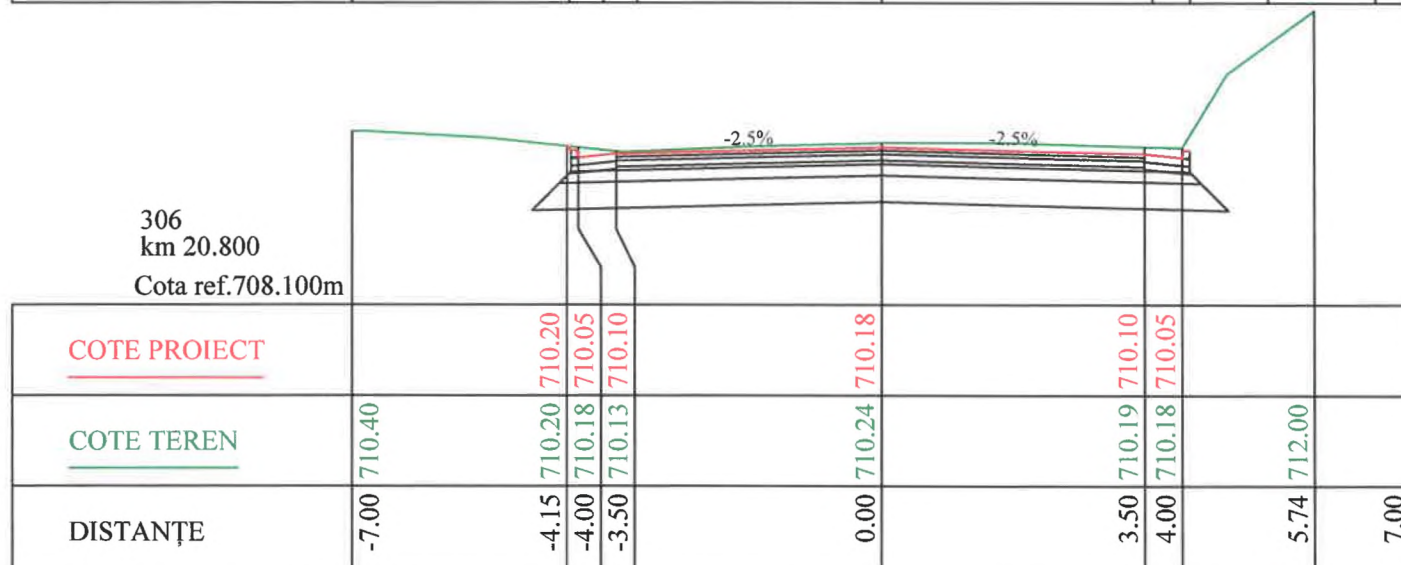
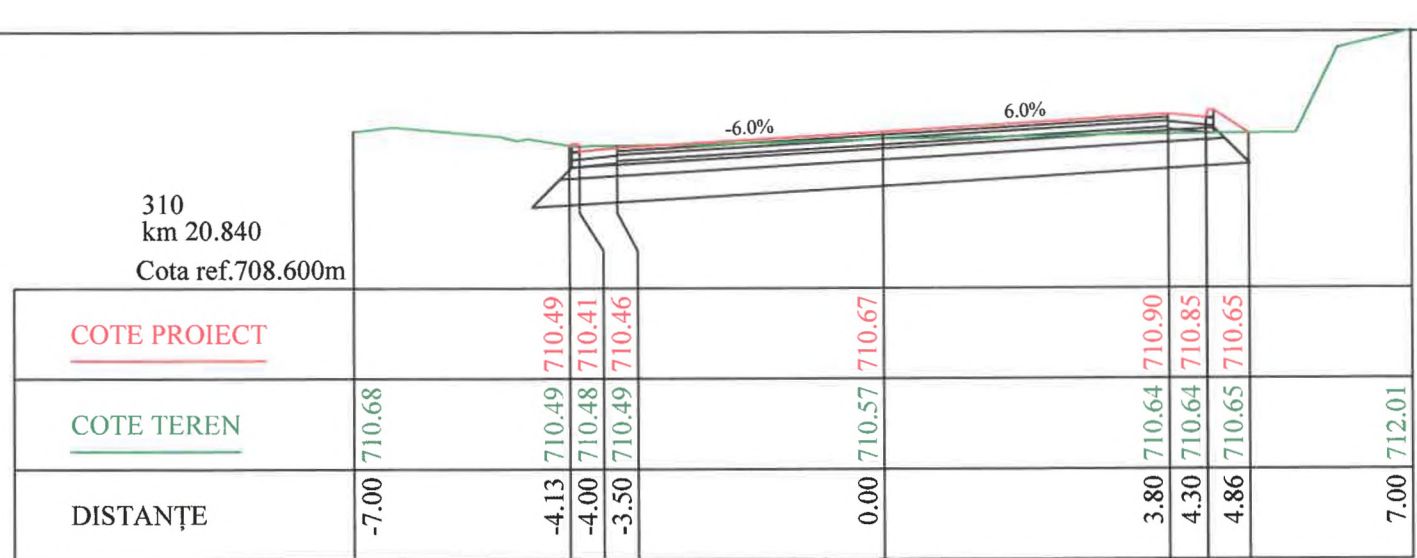
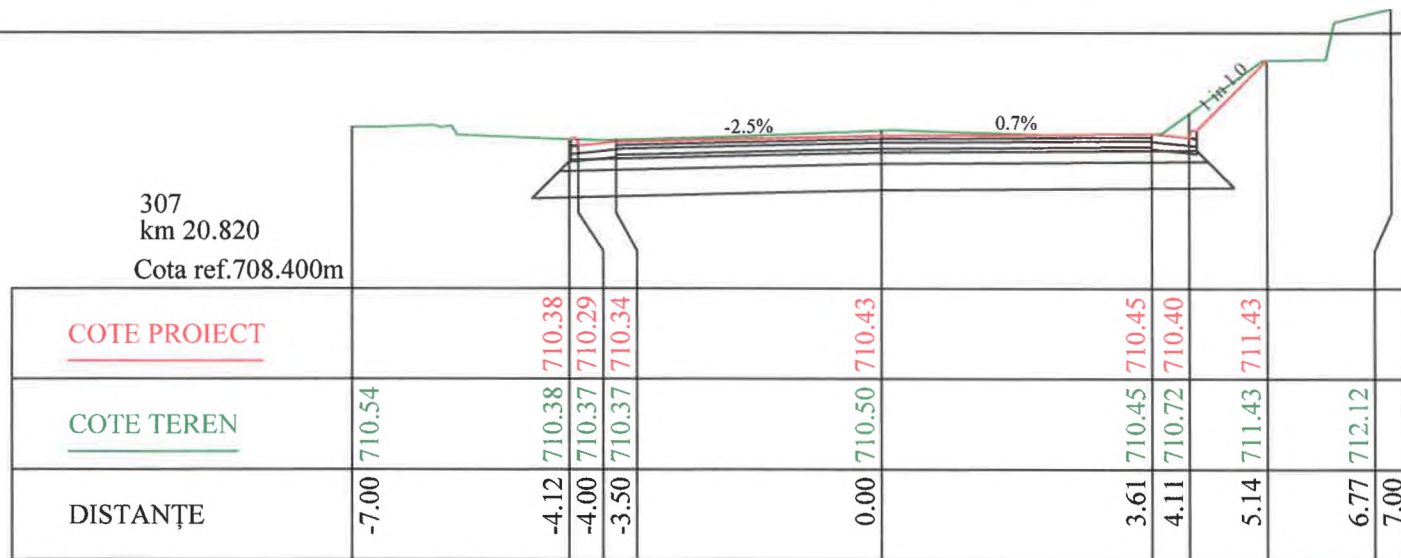


Verificator / expert	Nume	Semnatura	Cerință	Referat / Expertiza Nr. / Data	Proiect nr. 414/2021
	S.C. ROAD DESIGN S.R.L. Moșnița Nouă, Str. Nucilor, Nr.12 Tel. 0732 703 381, 0733 918 482 J35/2436/2008, RO 24132190 e-mail: office@tmproiect.ro www.tmproiect.ro			Denumire proiect: Consolidare DN 66A Km 16+624 - 23+800	
Șef proiect				Beneficiar: C.N.A.I.R. S.A. București - D.R.D.P. Timișoara	Faza P.T.
Proiectat				Scara 1:100	Planșa PT-052
Desenat				Denumire planșă: Prifiluri transversale curente DN 66A	
Verificat					

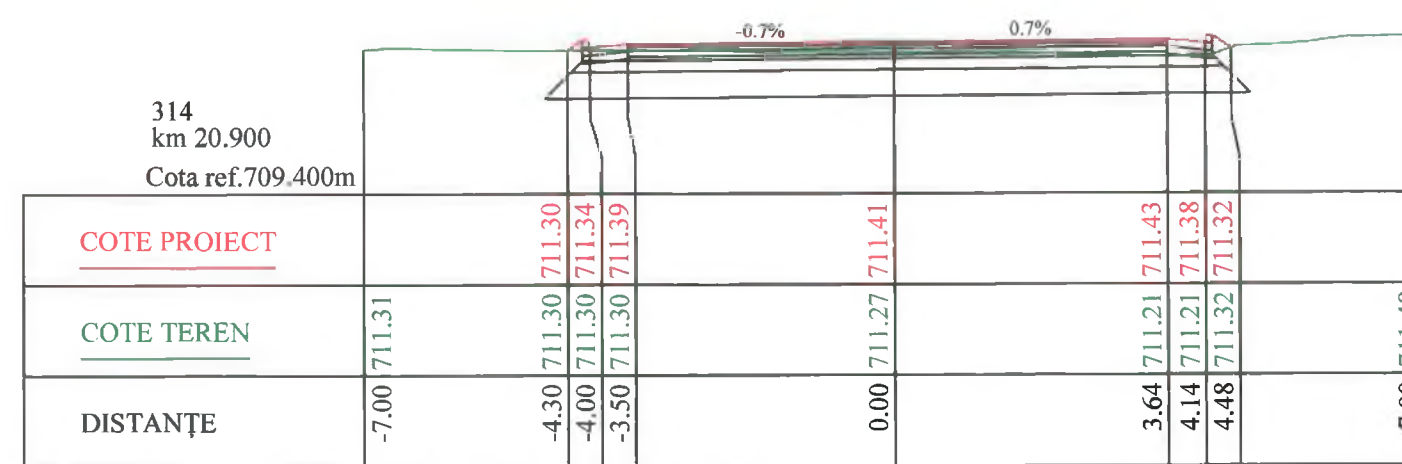
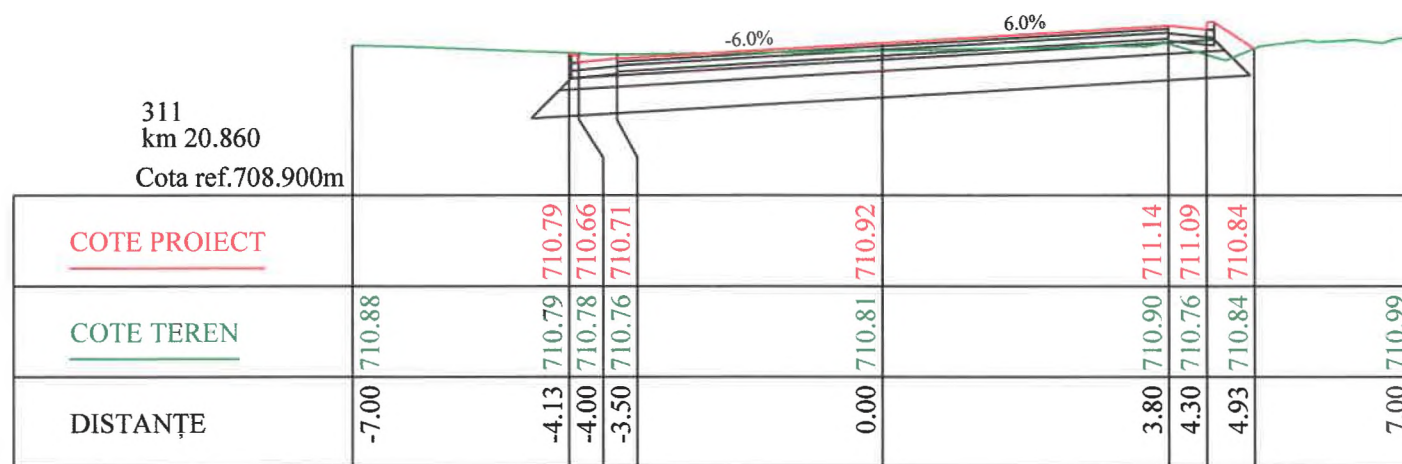

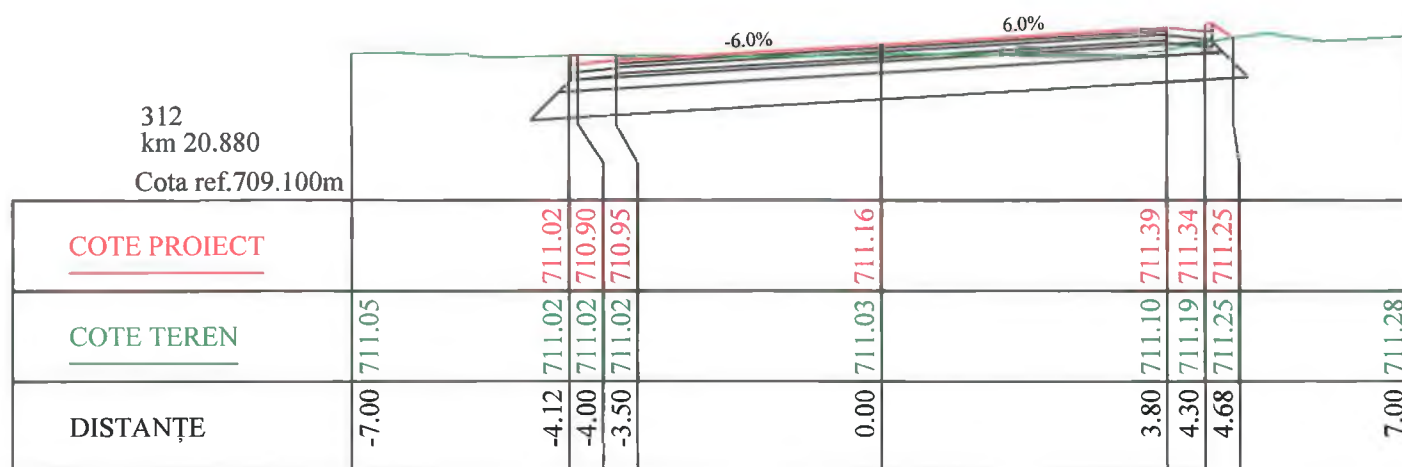
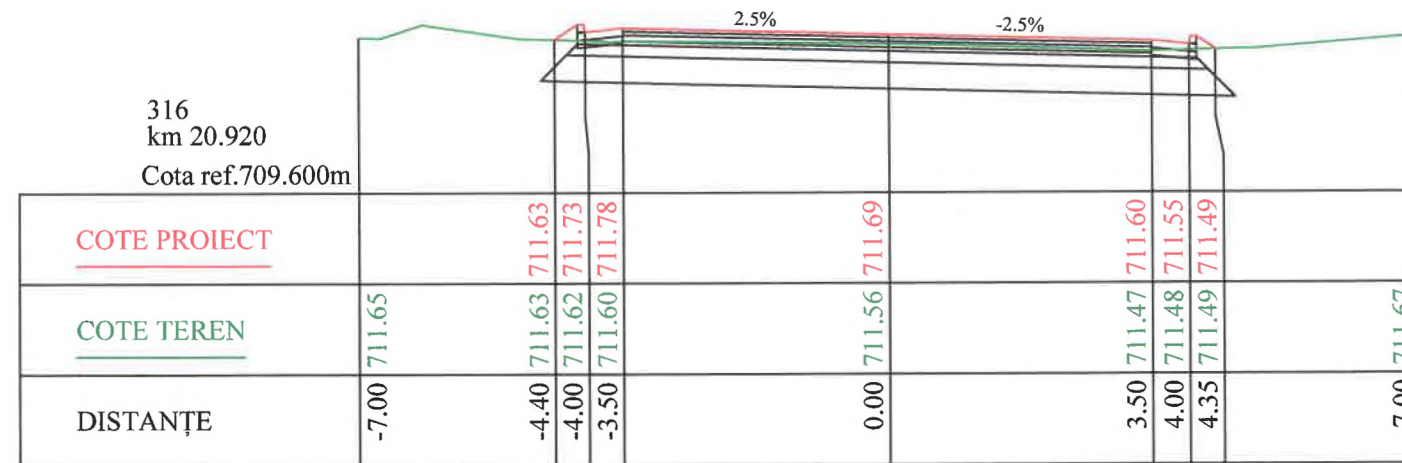
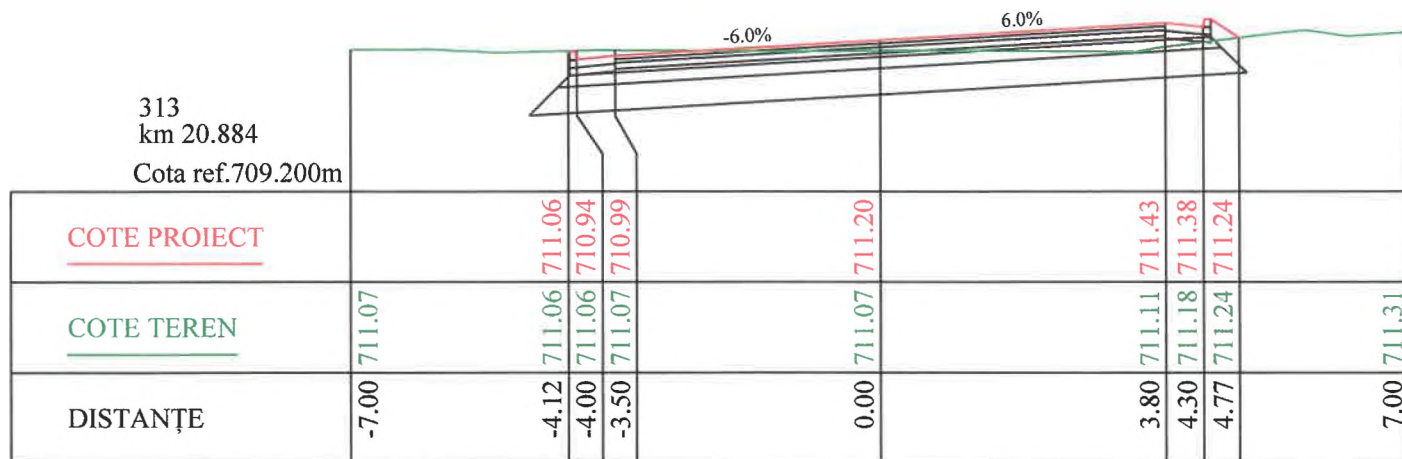


Verificator / expert	Nume	Semnatura	Cerință	Referat / Expertiza Nr. / Data	Proiect nr.
				Denumire proiect: Consolidare DN 66A Km 16+624 - 23+800	414/2021
				Beneficiar: C.N.A.I.R. S.A. București - D.R.D.P. Timișoara	Faza P.T.
			Scara 1:100	Denumire planșă: Prifiluri transversale curente DN 66A	Planșa PT-053
Șef proiect	ir				
Proiectat	ir				
Desenat	ir				
Verificat	ir				

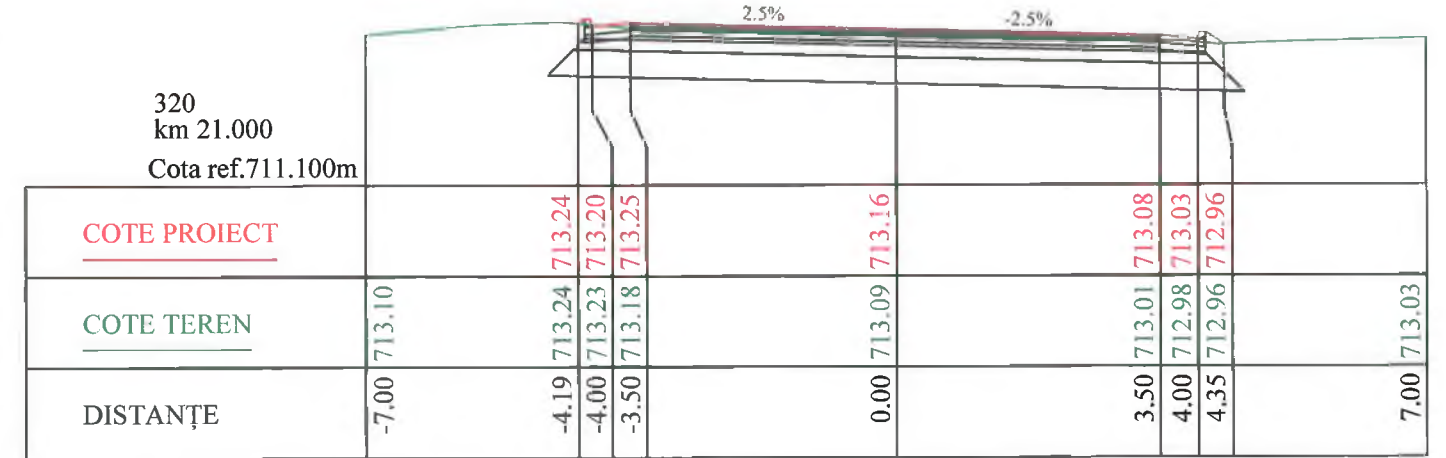
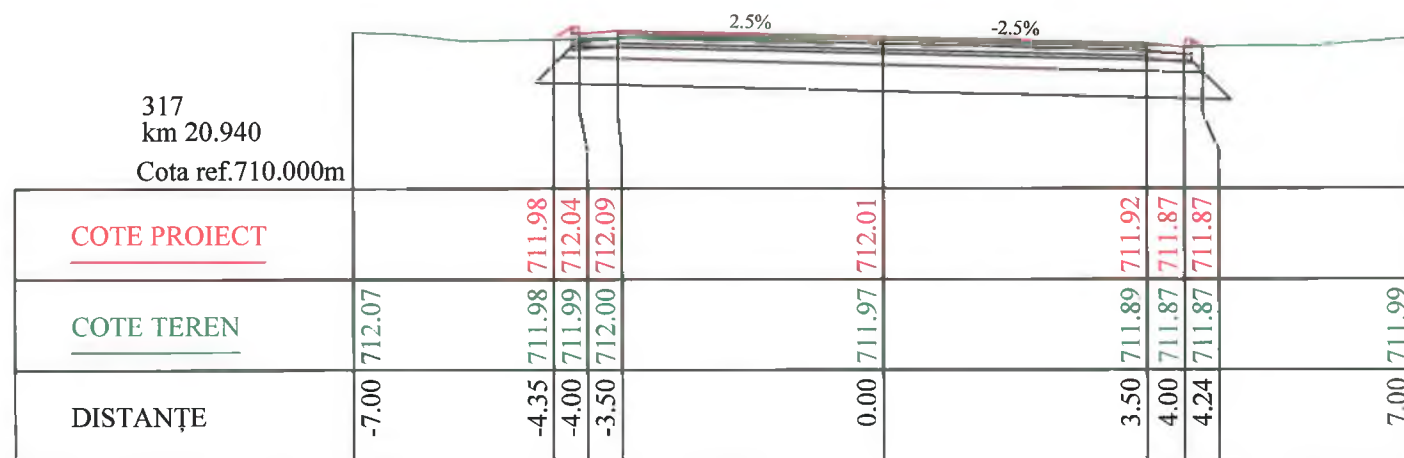
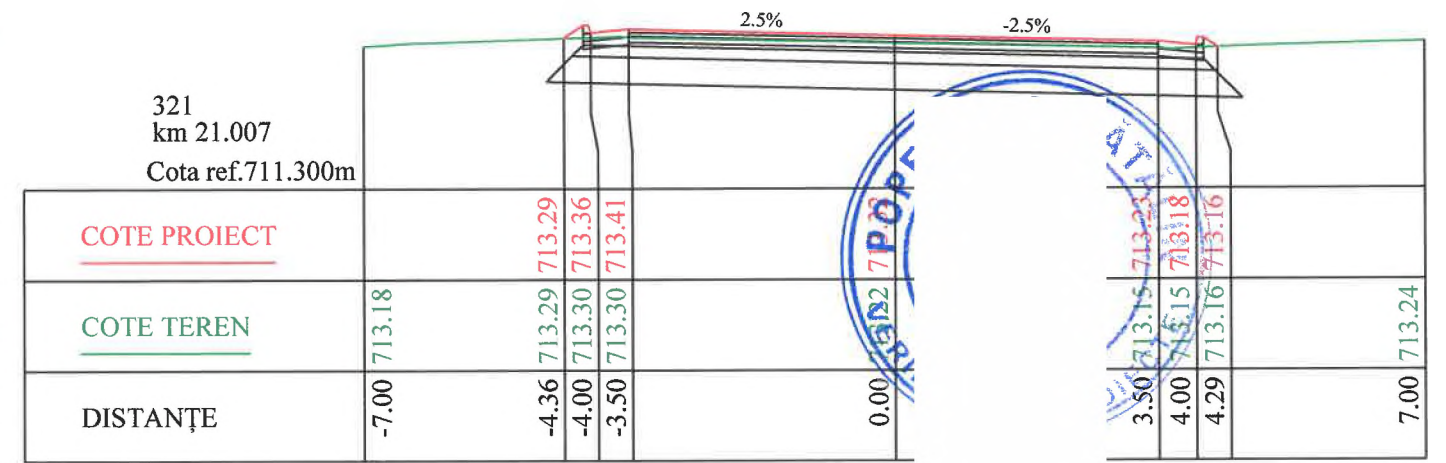
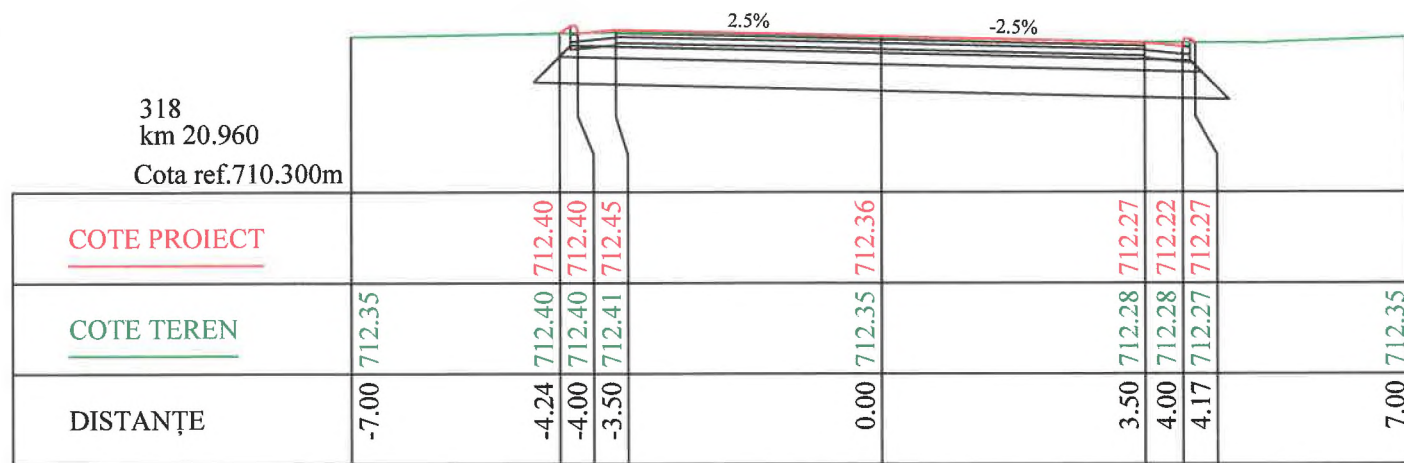
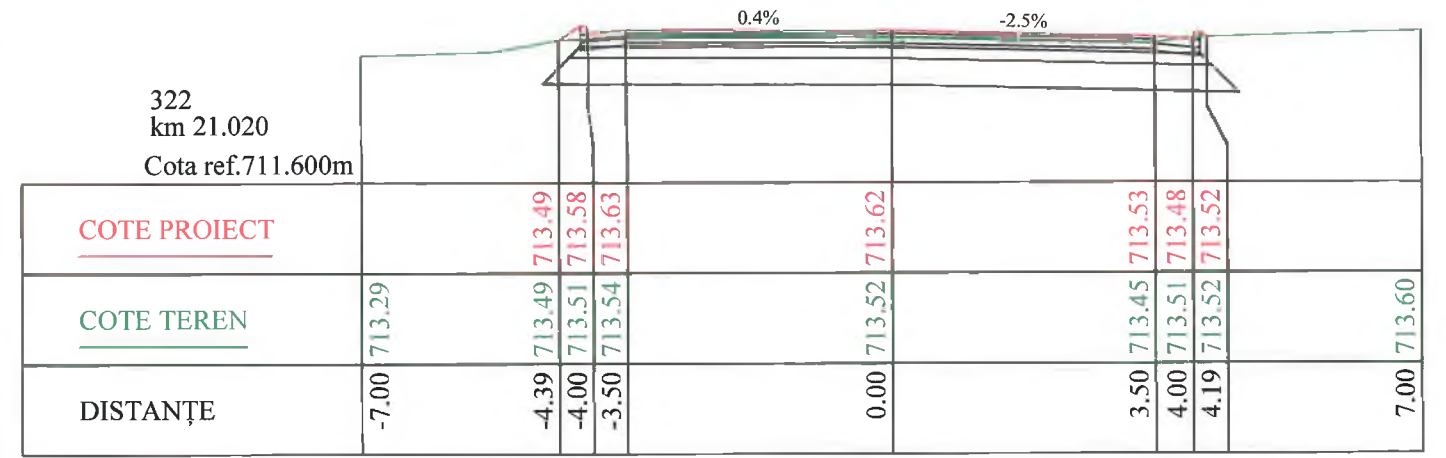
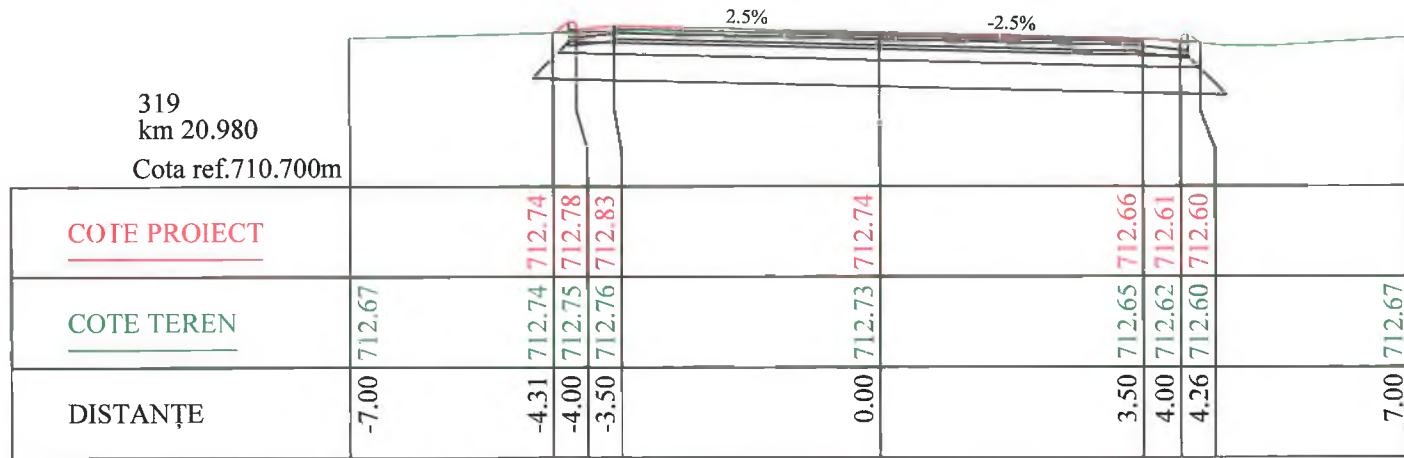
S.C. ROAD DESIGN S.R.L.
Moșnița Nouă, Str. Nucilor, Nr.12
Tel. 0732 703 381, 0733 918 482
J35/2436/2008, RO 24132190
e-mail: office@tmproiect.ro
www.tmproiect.ro



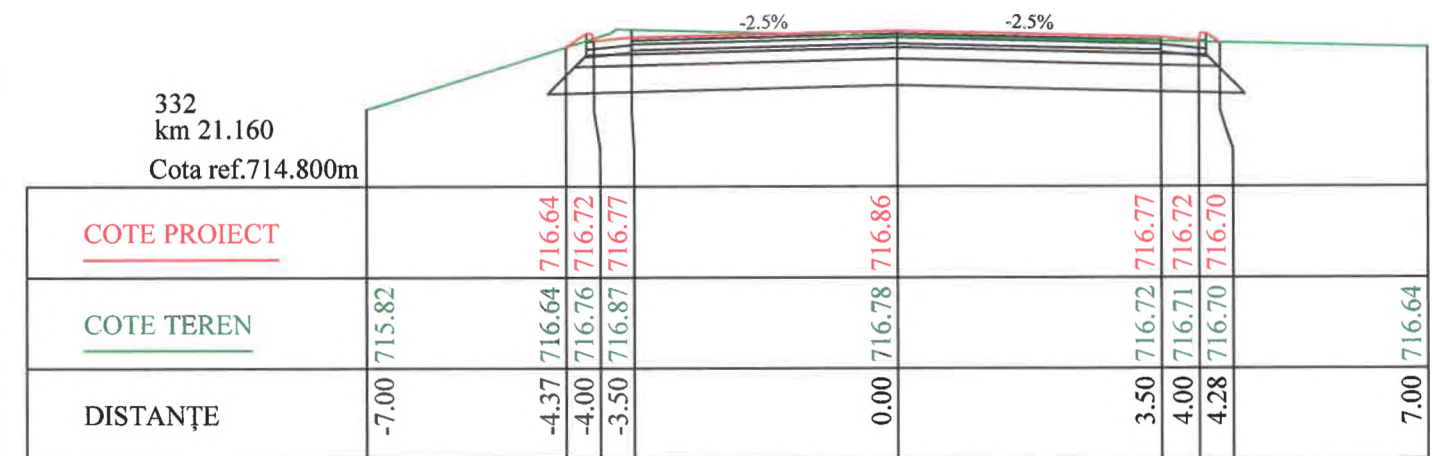
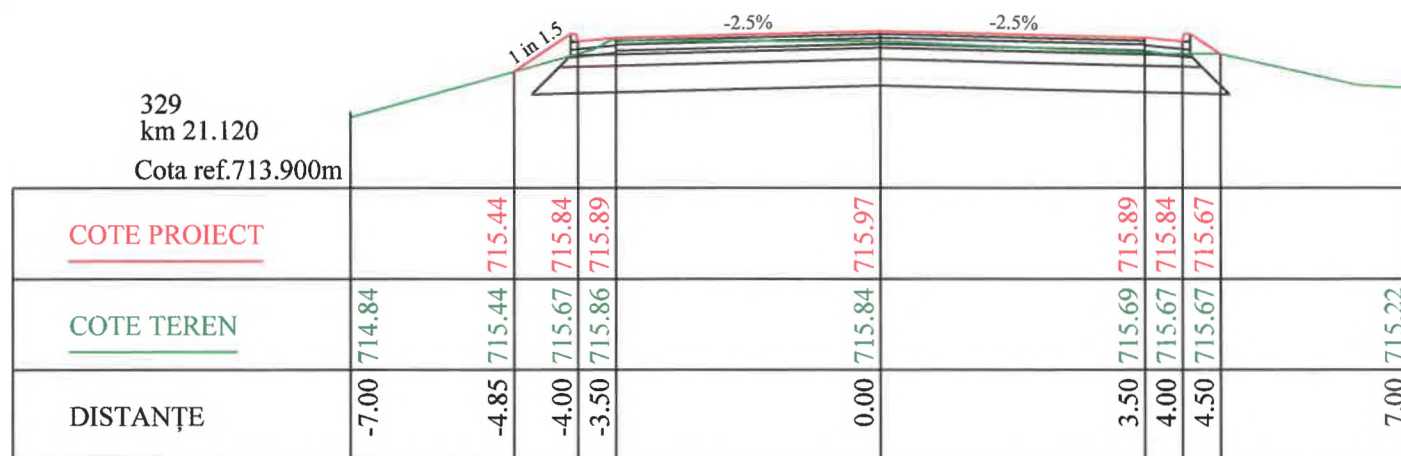
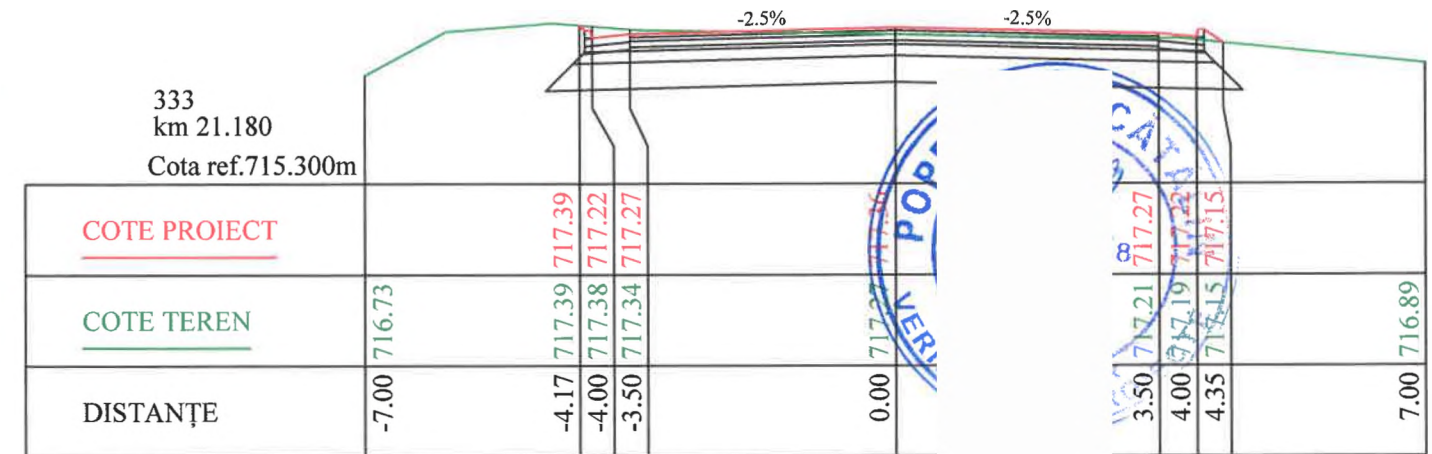
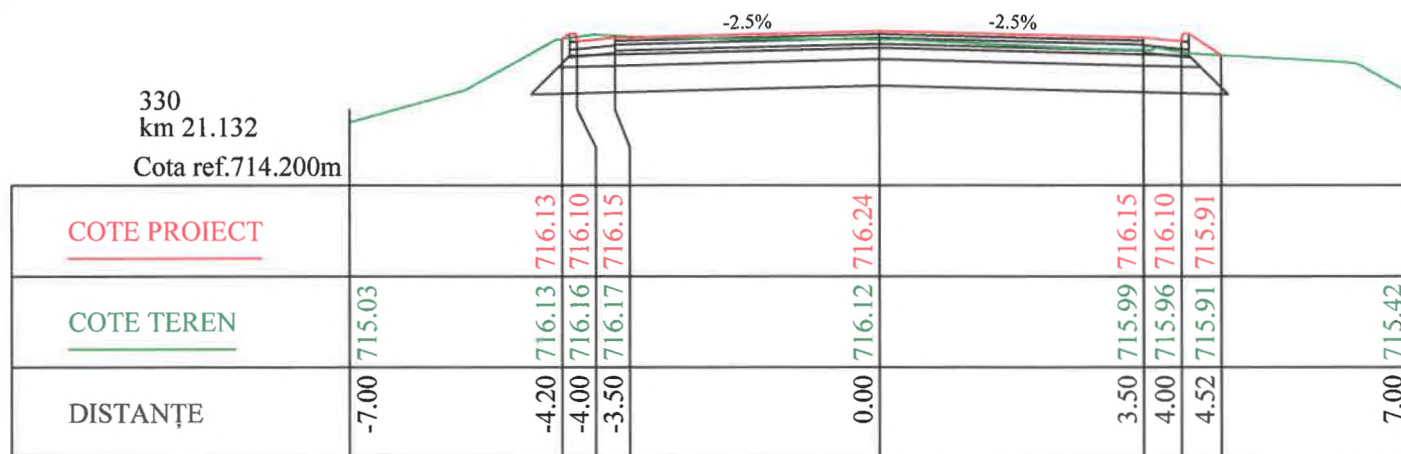
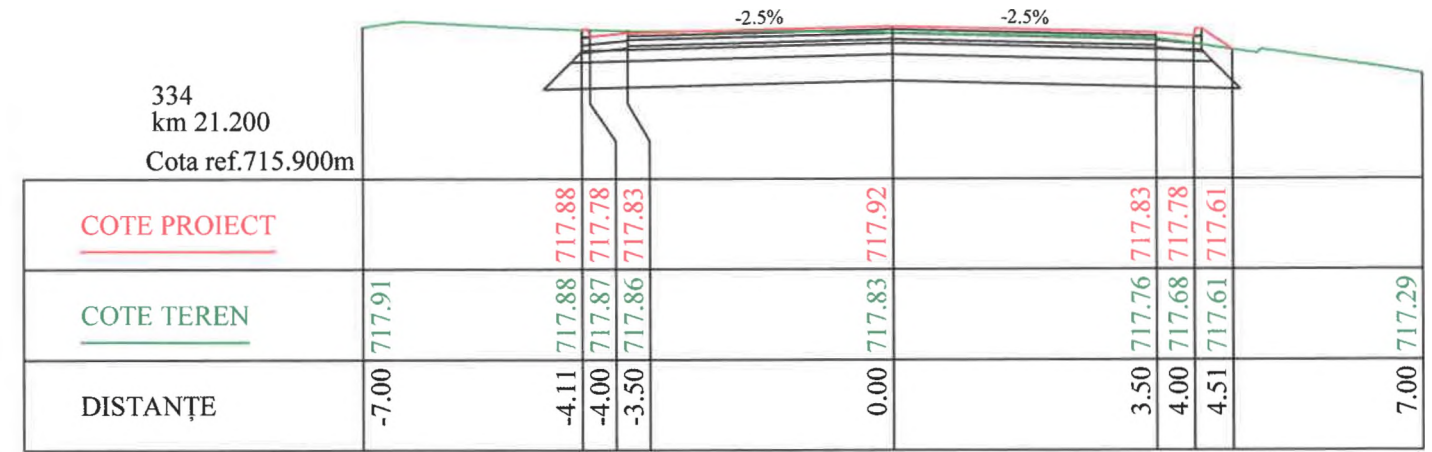
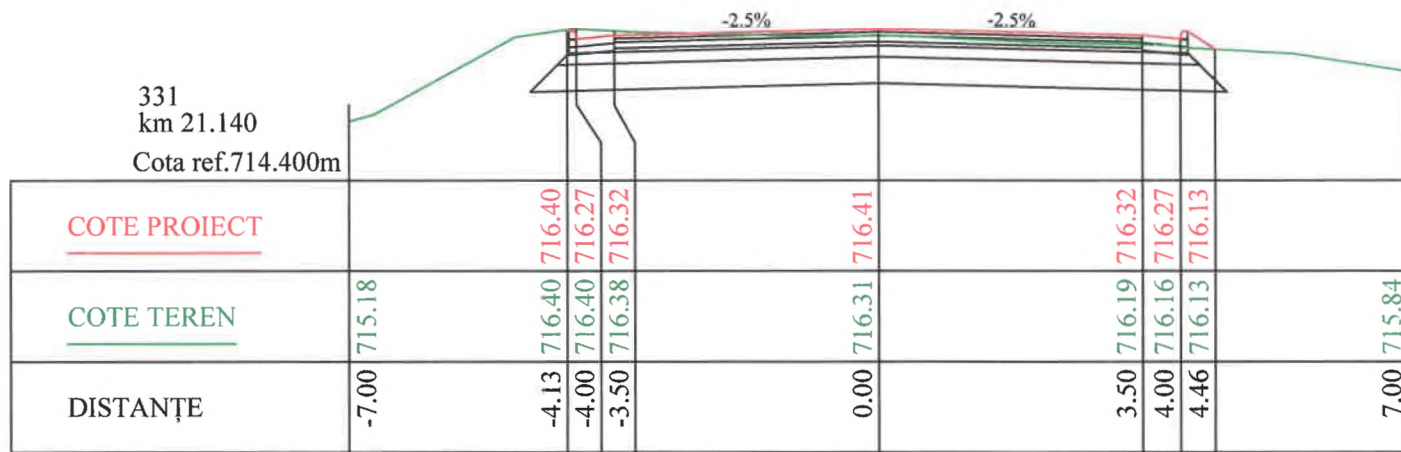
Verificator / expert	Nume	Semnatura	Cerință	Referat / Expertiza Nr. / Data	Proiect nr. 414/2021
	S.C. ROAD DESIGN S.R.L. Moșnița Nouă, Str. Nucilor, Nr.12 Tel. 0732 703 381, 0733 918 482 J35/2436/2008, RO 24132190 e-mail: office@tmproiect.ro www.tmproiect.ro			Denumire proiect: Consolidare DN 66A Km 16+624 - 23+800	
Șef proiect				Beneficiar: C.N.A.I.R. S.A. București - D.R.D.P. Timișoara	Faza P.T.
Proiectat				Scara 1:100	Denumire planșă: Prifiluri transversale curente DN 66A
Desenat					Planșa PT-054
Verificat					




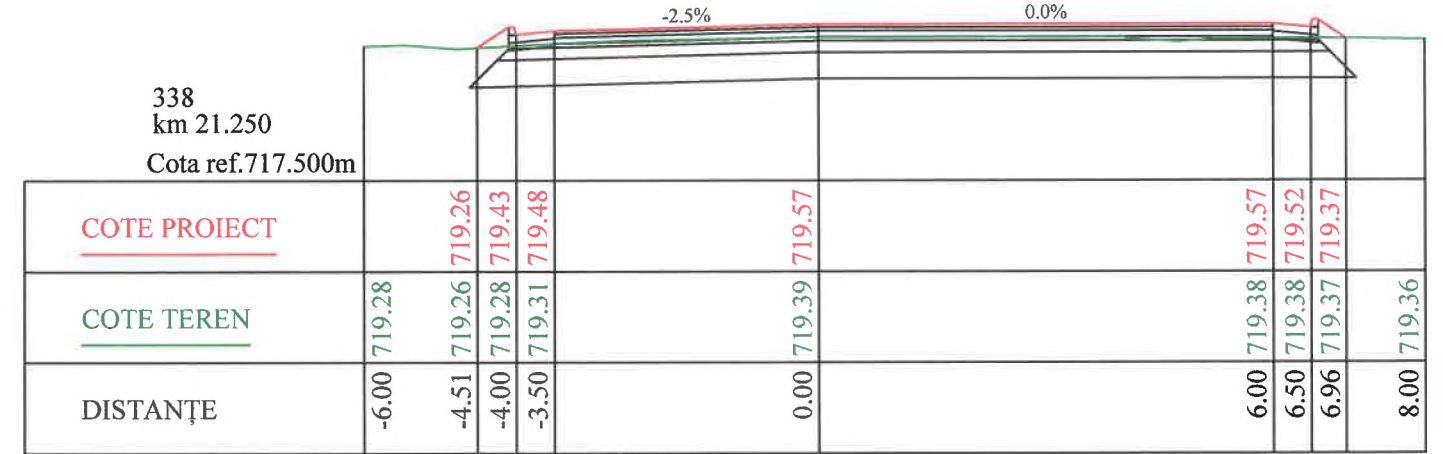
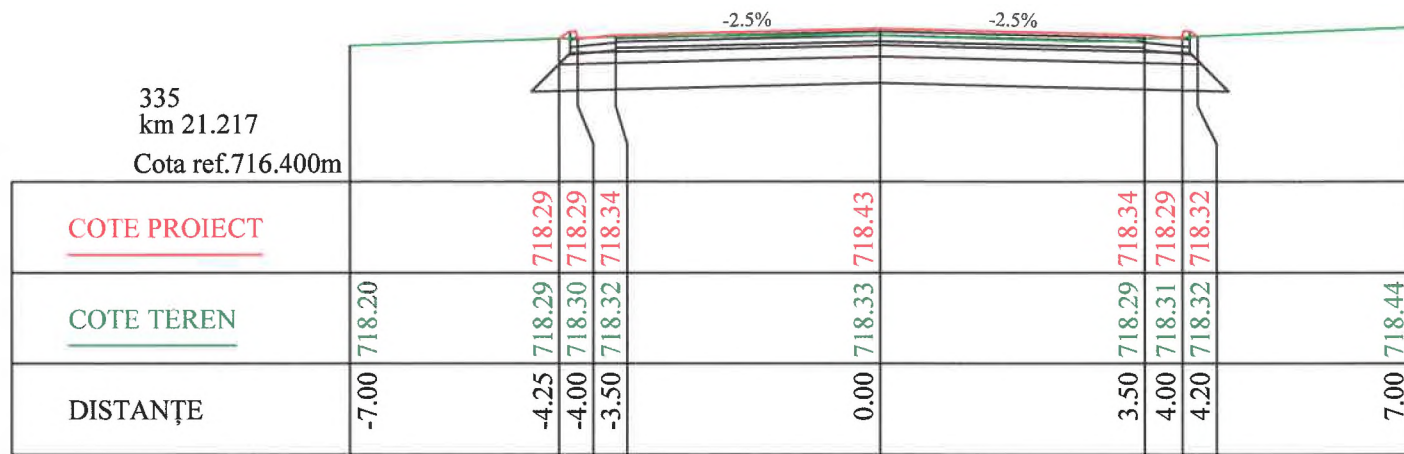
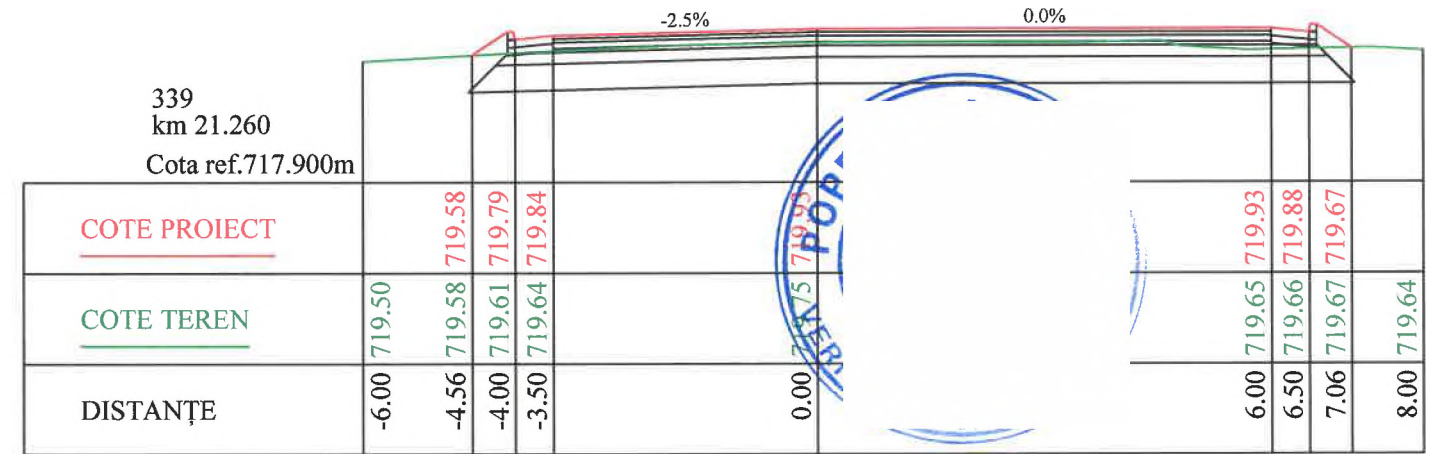
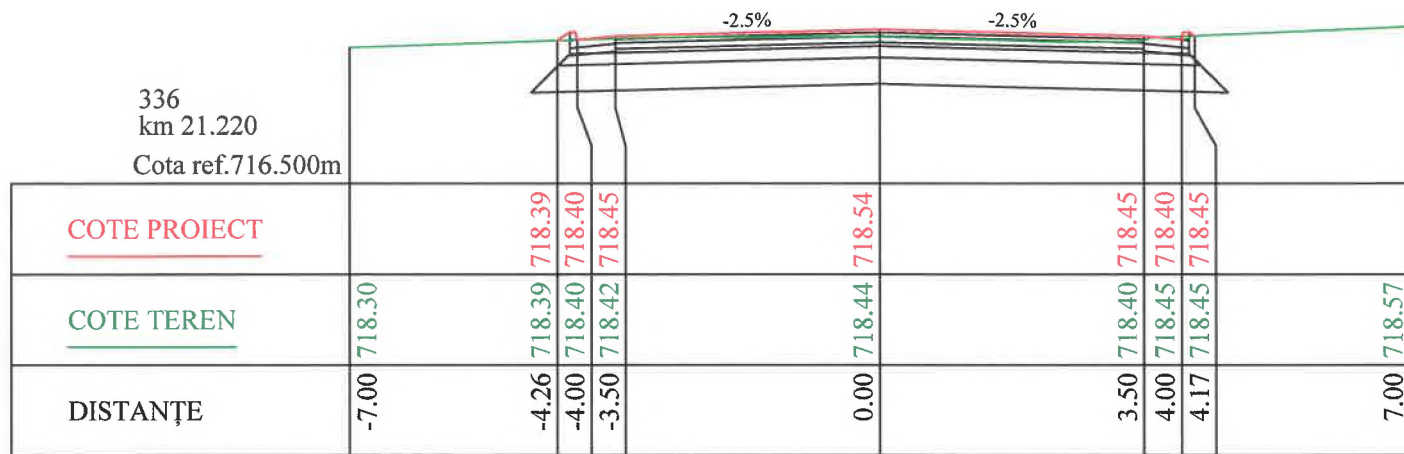
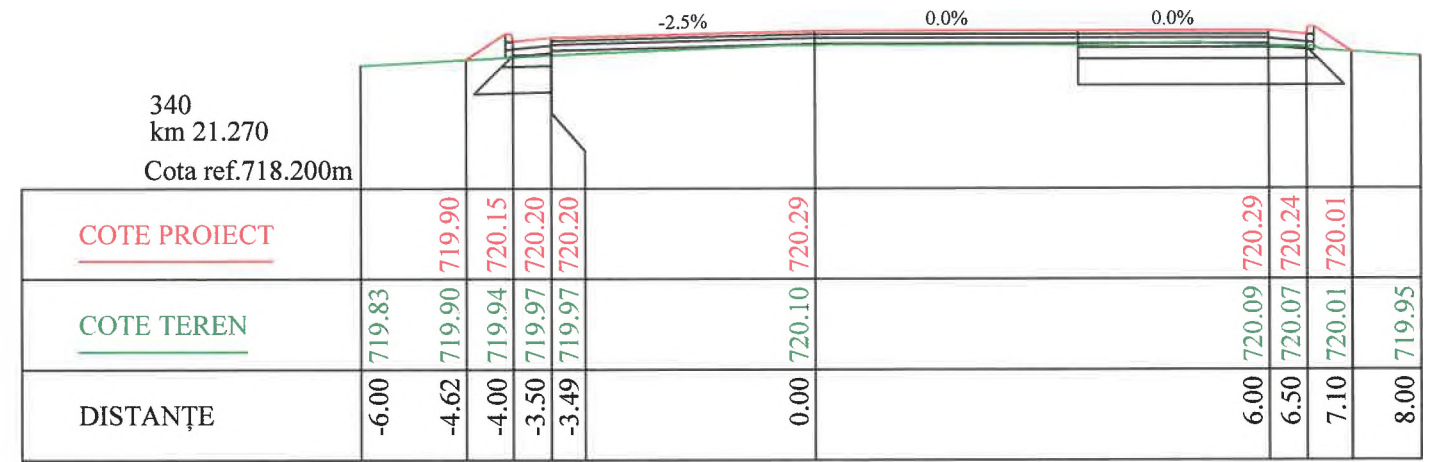
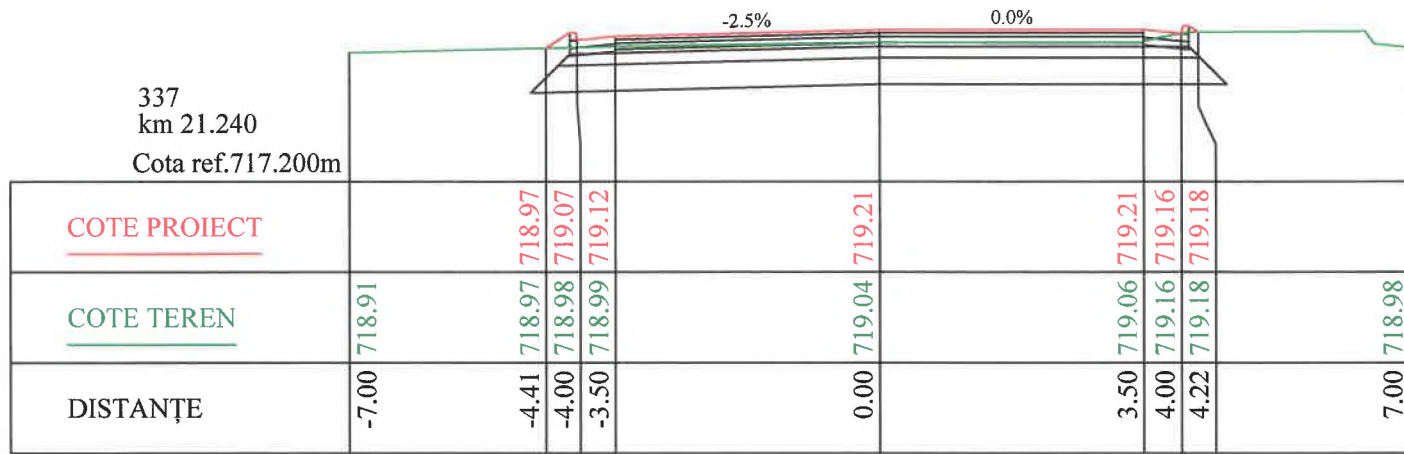
Verificator / expert	Nume	Semnatura	Cerință	Referat / Expertiza Nr. / Data	
	S.C. ROAD DESIGN S.R.L. Moșnița Nouă, Str. Nucilor, Nr.12 Tel. 0732 703 381, 0733 918 482 J35/2436/2008, RO 24132190 e-mail: office@tmproject.ro www.tmproject.ro			Denumire proiect: Consolidare DN 66A Km 16+624 - 23+800	Proiect nr. 414/2021
Șef proiect	i			Beneficiar: C.N.A.I.R. S.A. București - D.R.D.P. Timișoara	Faza P.T.
Proiectat	i			Denumire planșă: Prifiluri transversale curente DN 66A	Planșa PT-055
Desenat	i				
Verificat	i				
Șcara	1:100				



Verificator / expert	Nume	Semnatura	Cerință	Referat / Expertiza Nr. / Data	
 S.C. ROAD DESIGN S.R.L. Moșnița Nouă, Str. Nucilor, Nr.12 Tel. 0732 703 381, 0733 918 482 J35/2436/2008, RO 24132190 e-mail: office@tmproiect.ro www.tmproiect.ro			Denumire proiect: Consolidare DN 66A Km 16+624 - 23+800		Proiect nr. 414/2021
Șef proiect Proiectat Desenat Verificat			Beneficiar: C.N.A.I.R. S.A. București - D.R.D.P. Timișoara		Faza P.T.
			Scara 1:100	Denumire planșă: Prifiluri transversale curente DN 66A	Planșa PT-056

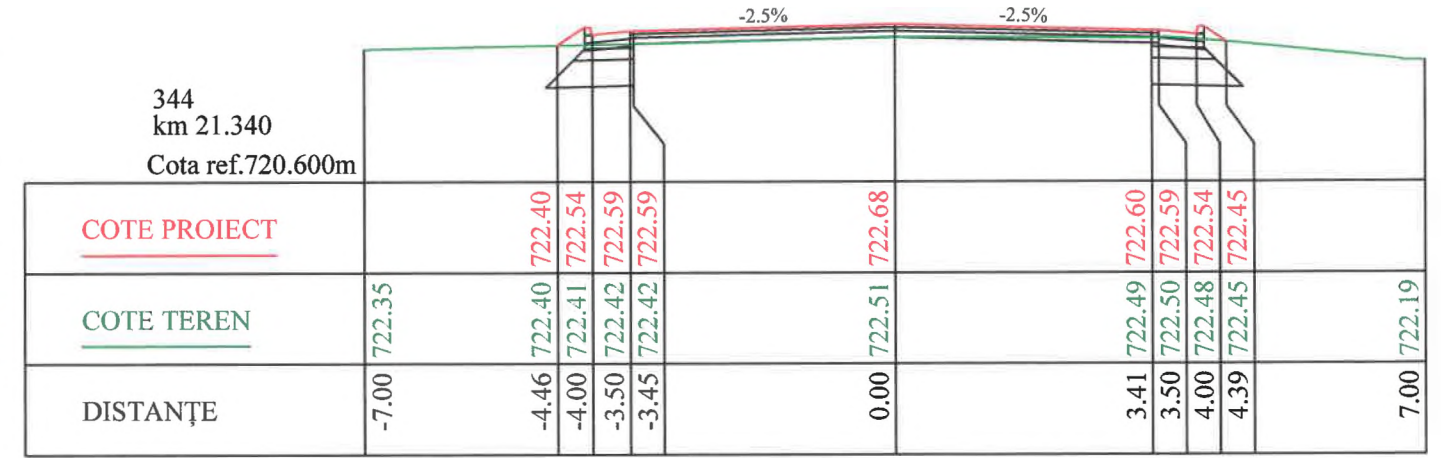
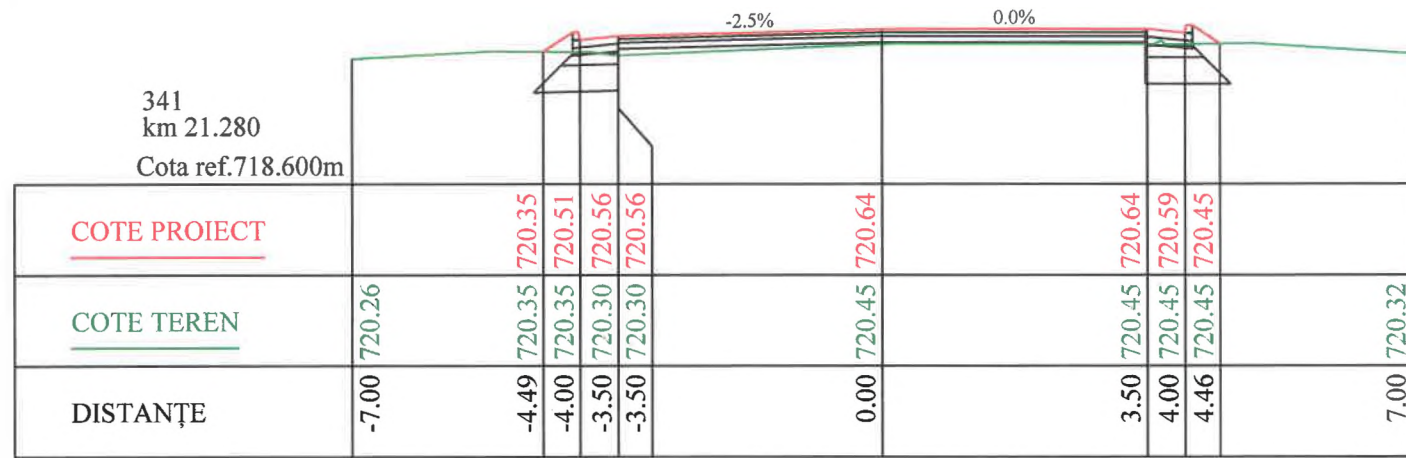
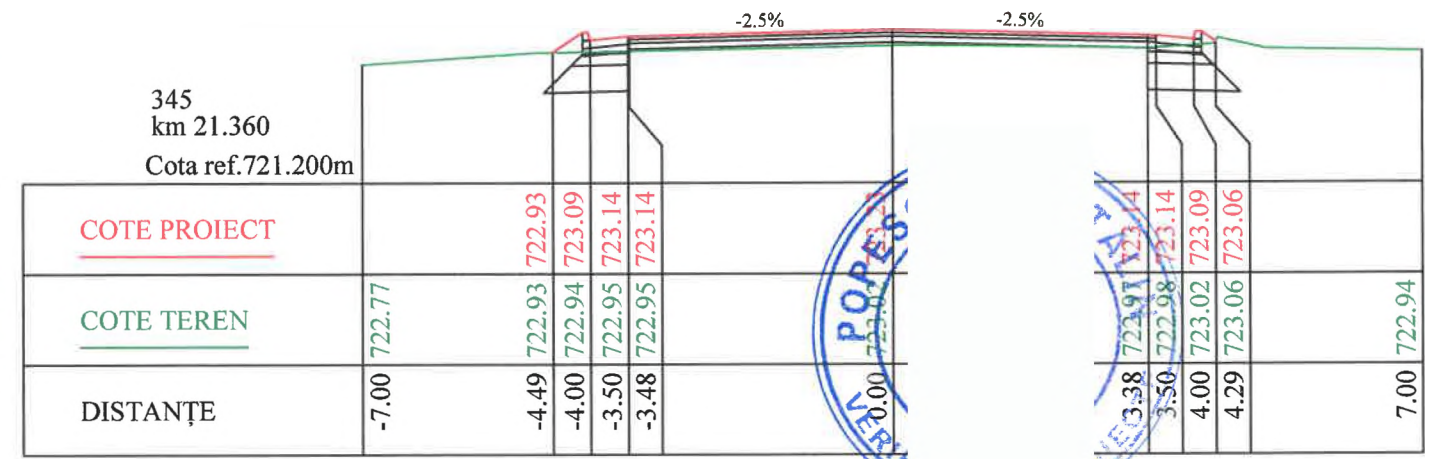
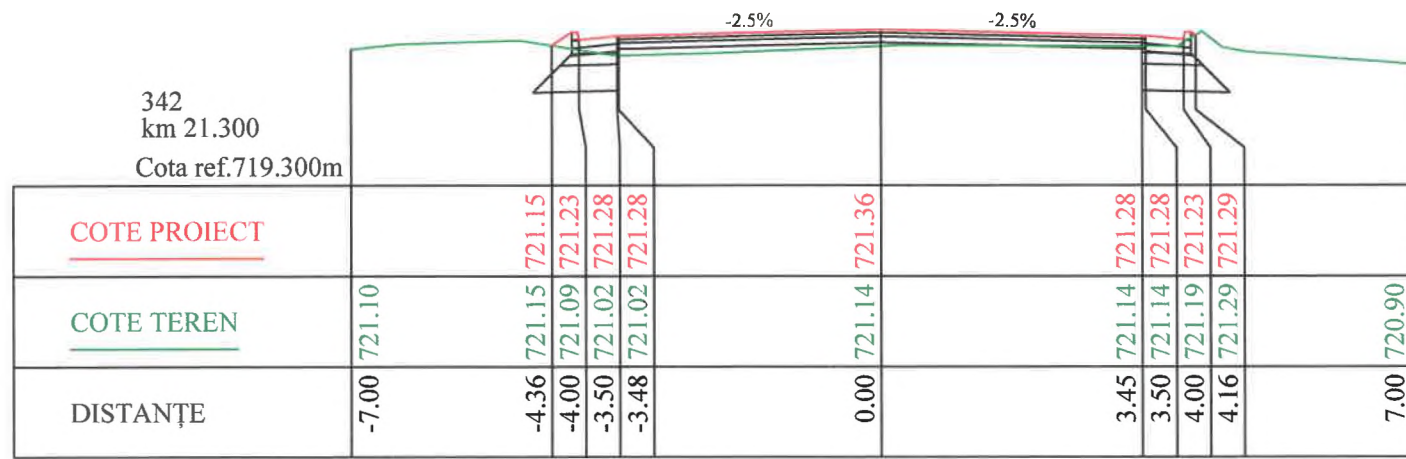
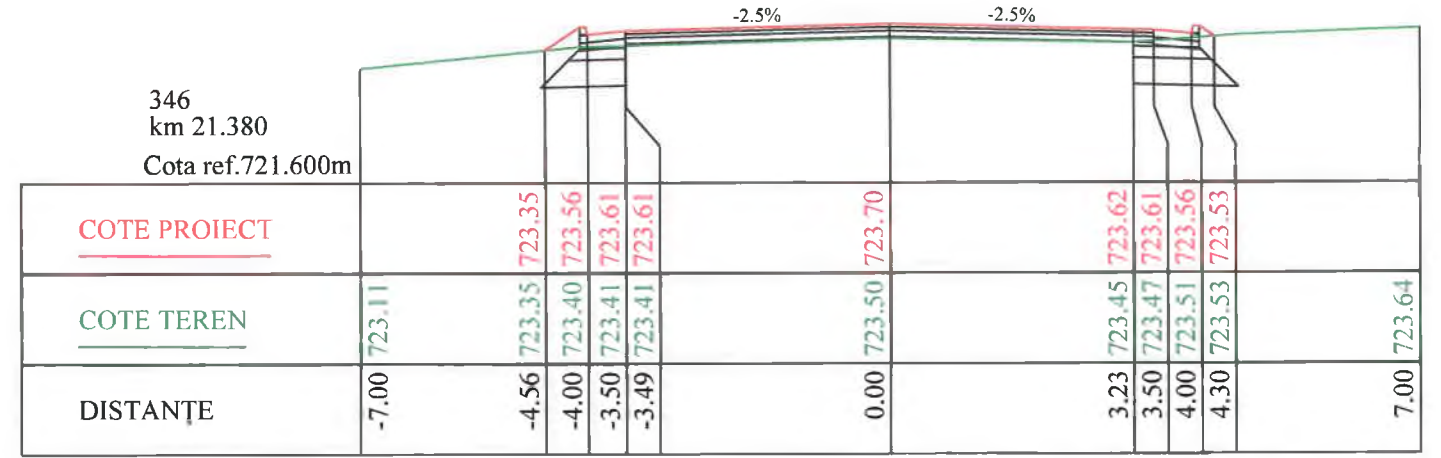
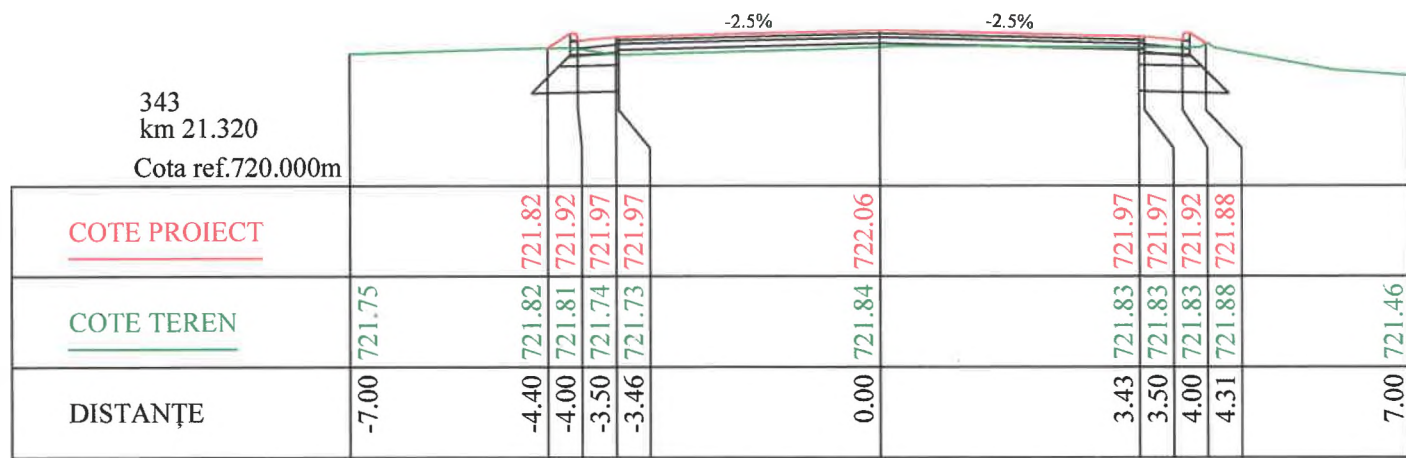



Verificator / expert	Nume	Semnatura	Cerință	Referat / Expertiza Nr. / Data	
 S.C. ROAD DESIGN S.R.L. Moșnița Nouă, Str. Nucilor, Nr.12 Tel. 0732 703 381, 0733 918 482 J35/2436/2008, RO 24132190 e-mail: office@tmproiect.ro www.tmproiect.ro			Denumire proiect: Consolidare DN 66A Km 16+624 - 23+800		Proiect nr. 414/2021
Șef proiect Proiectat Desenat Verificat			Beneficiar: C.N.A.I.R. S.A. București - D.R.D.P. Timișoara		Faza P.T.
			Scara 1:100	Denumire planșă: Prifiluri transversale curente DN 66A	Planșa PT-058

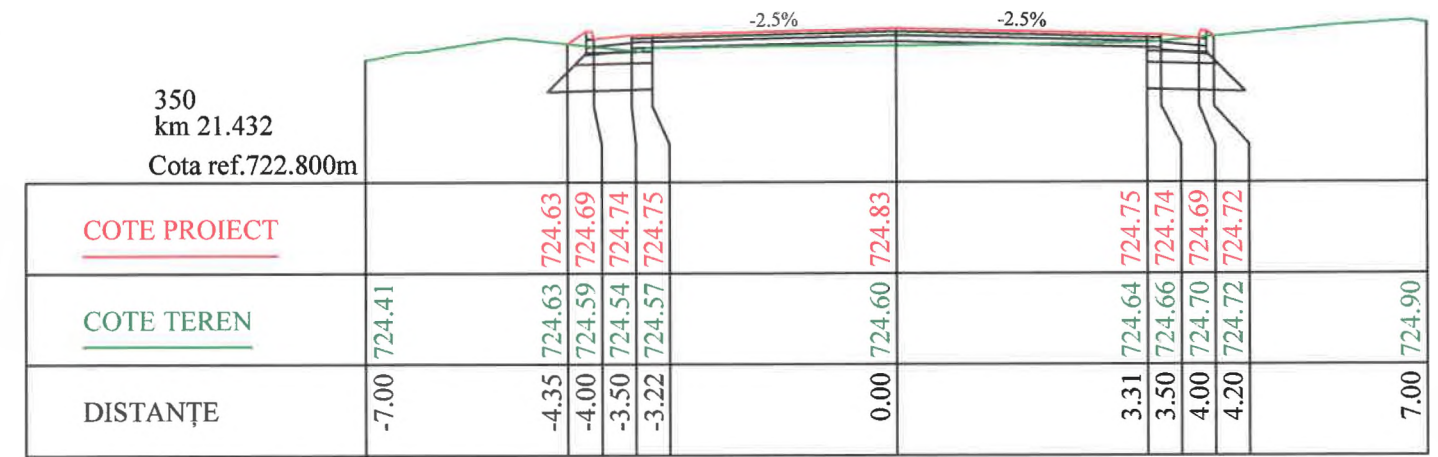
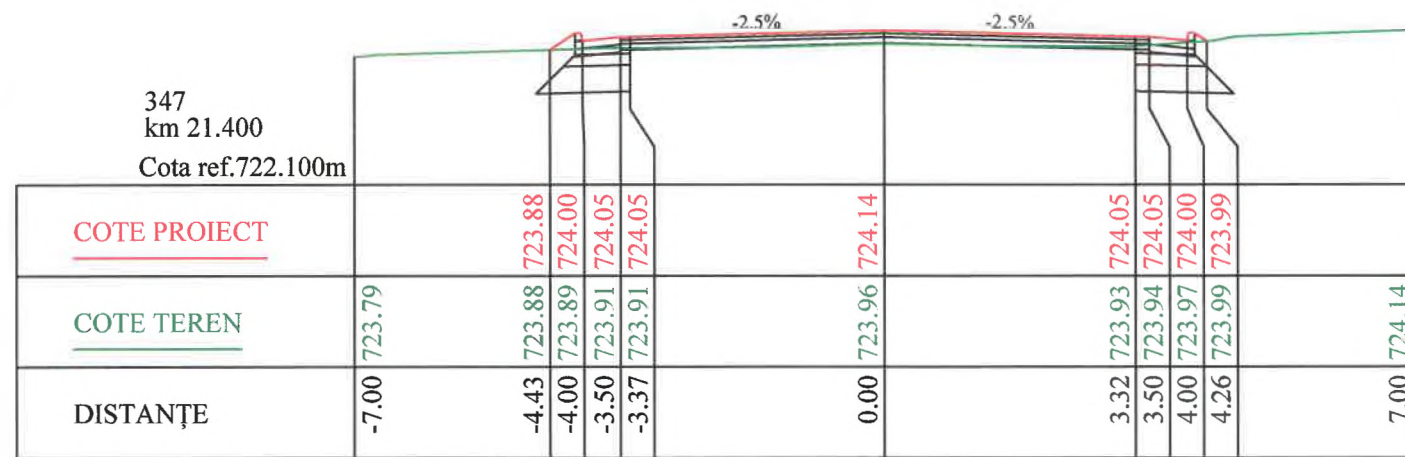
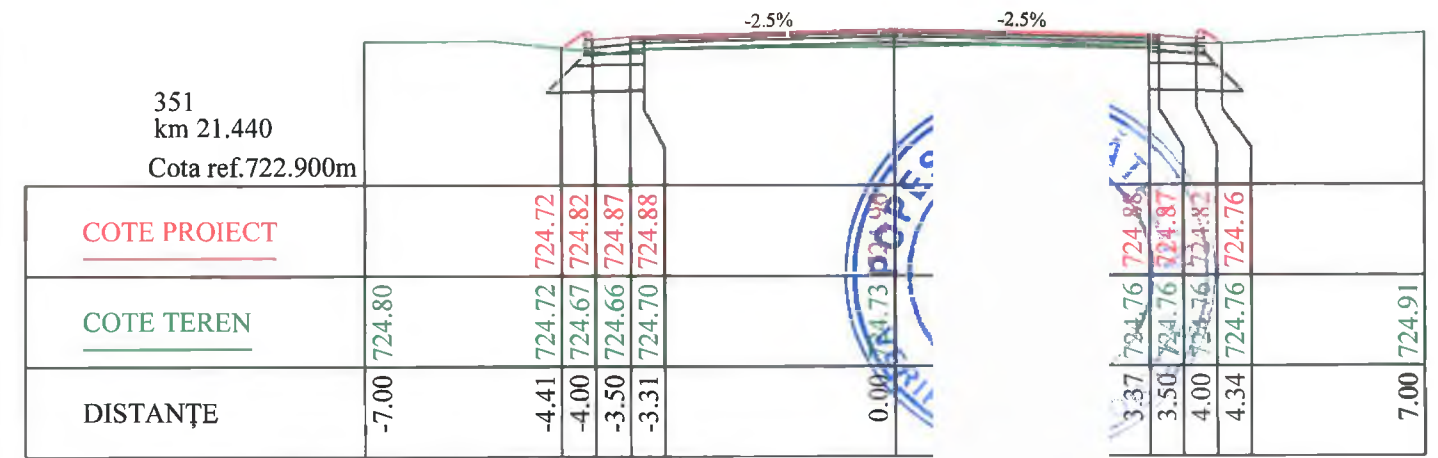
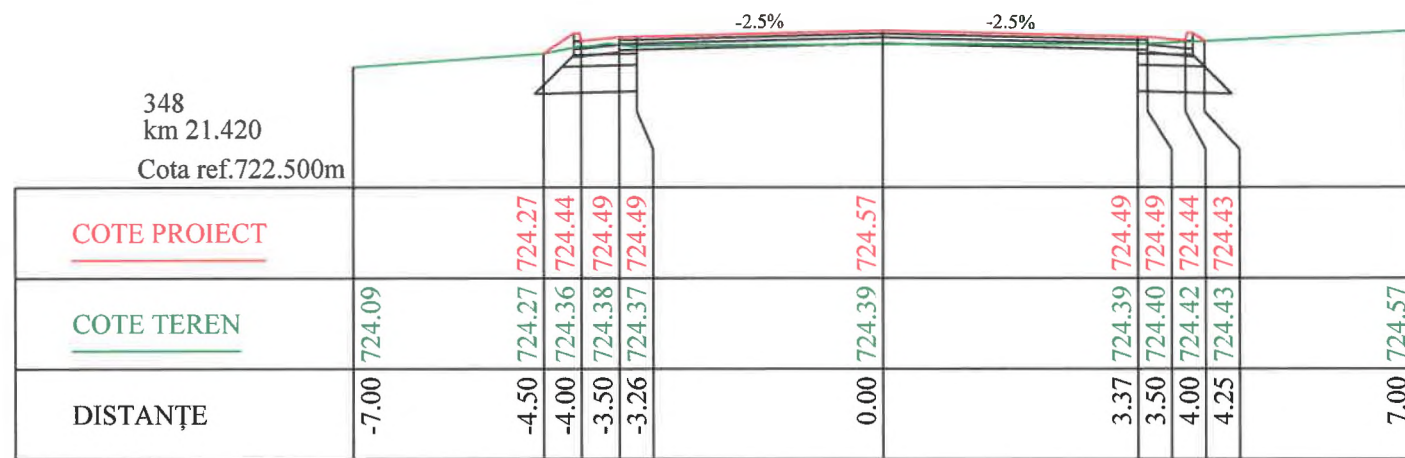
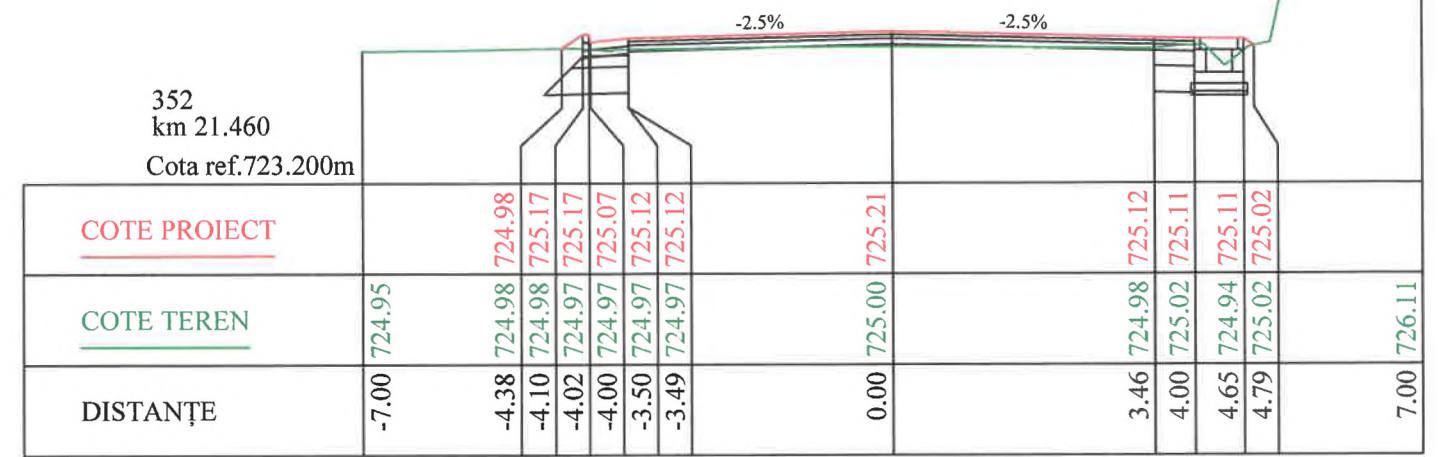
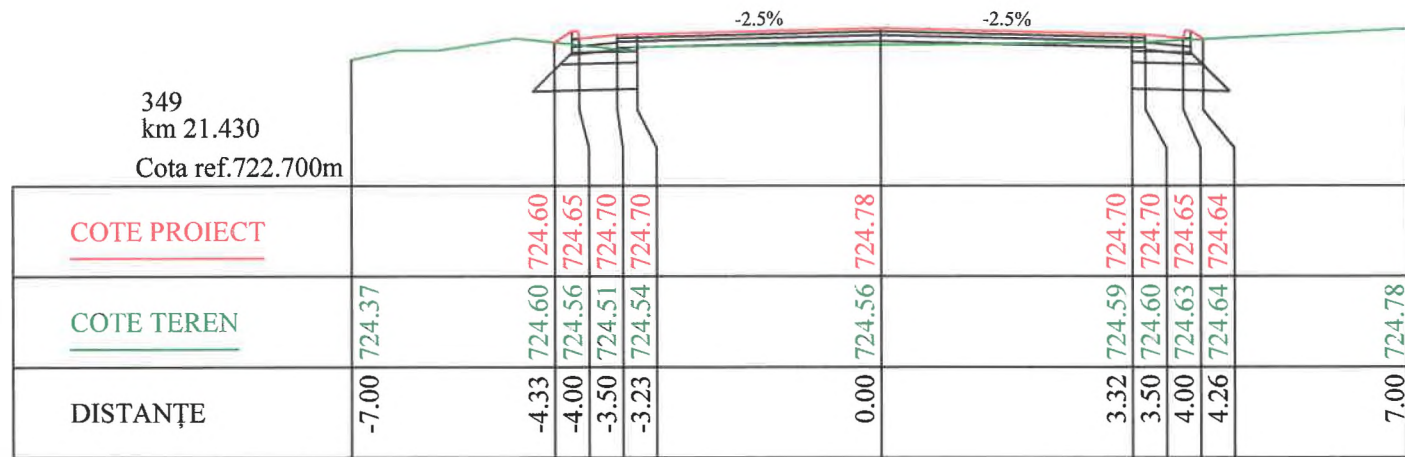


Verificator / expert	Nume	Semnatura	Cerință	Referat / Expertiza Nr. / Data	Proiect nr. 414/2021
				Denumire proiect: Consolidare DN 66A Km 16+624 - 23+800	
				Beneficiar: C.N.A.I.R. S.A. București - D.R.D.P. Timișoara	Faza P.T.
				Denumire planșă: Prifiluri transversale curente DN 66A	Planșa PT-059
Șef proiect			Scara 1:100		
Proiectat					
Desenat					
Verificat					

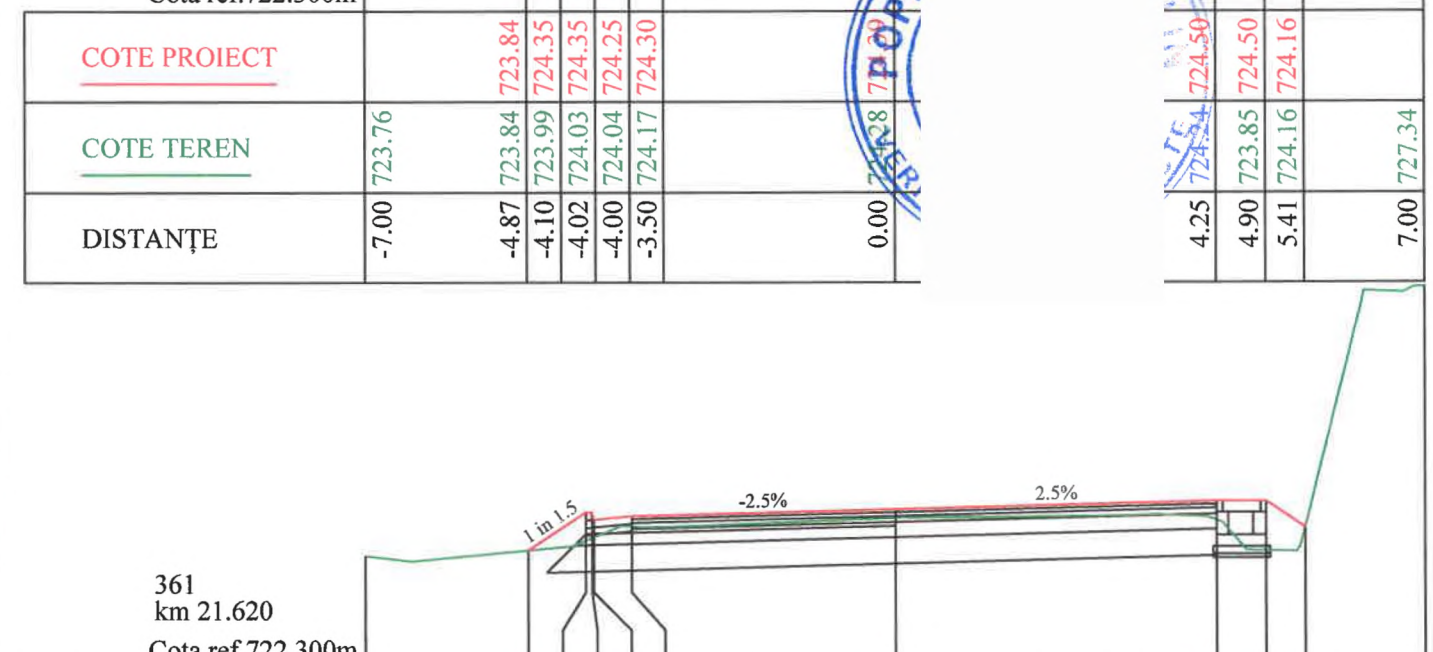
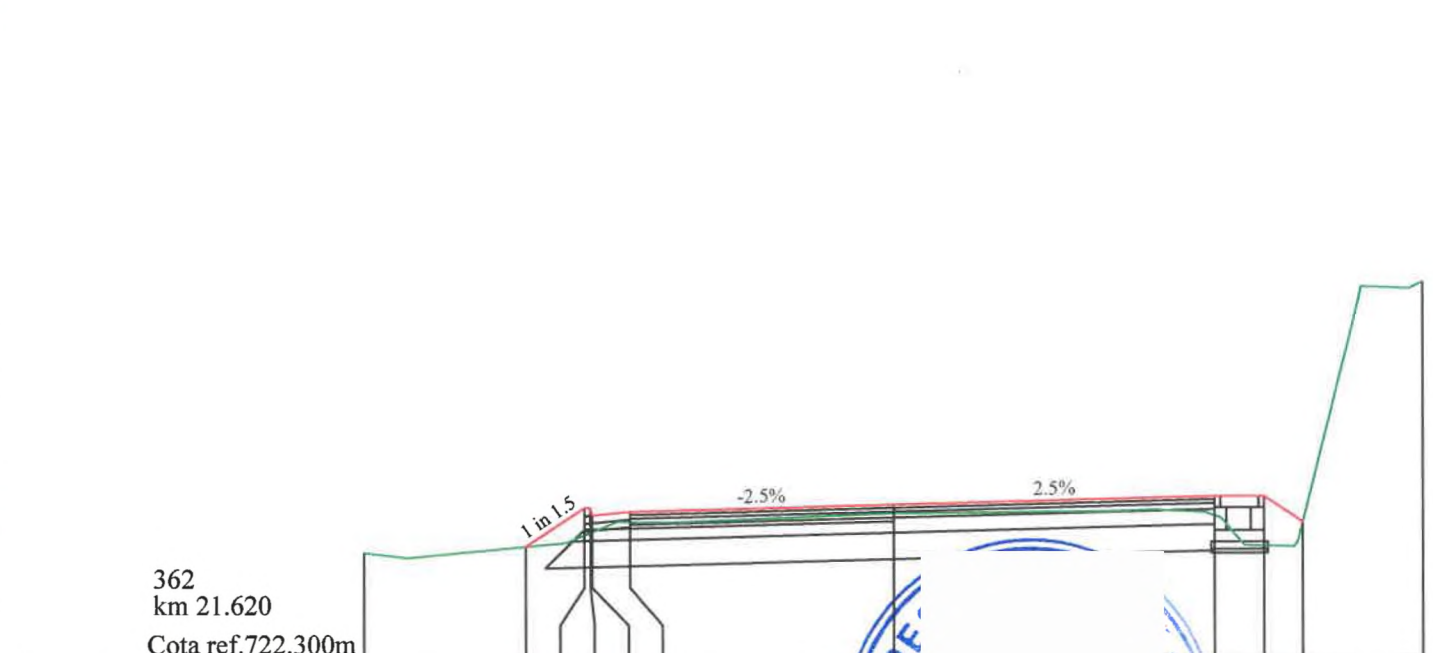
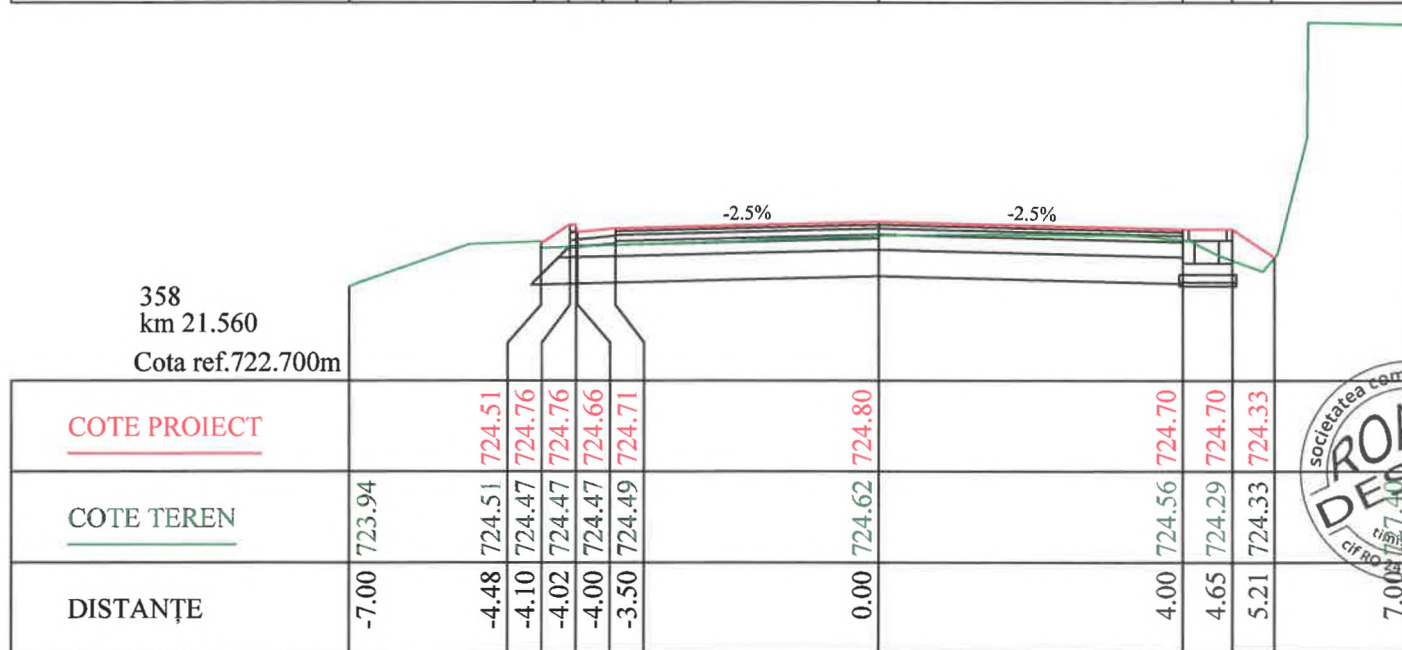
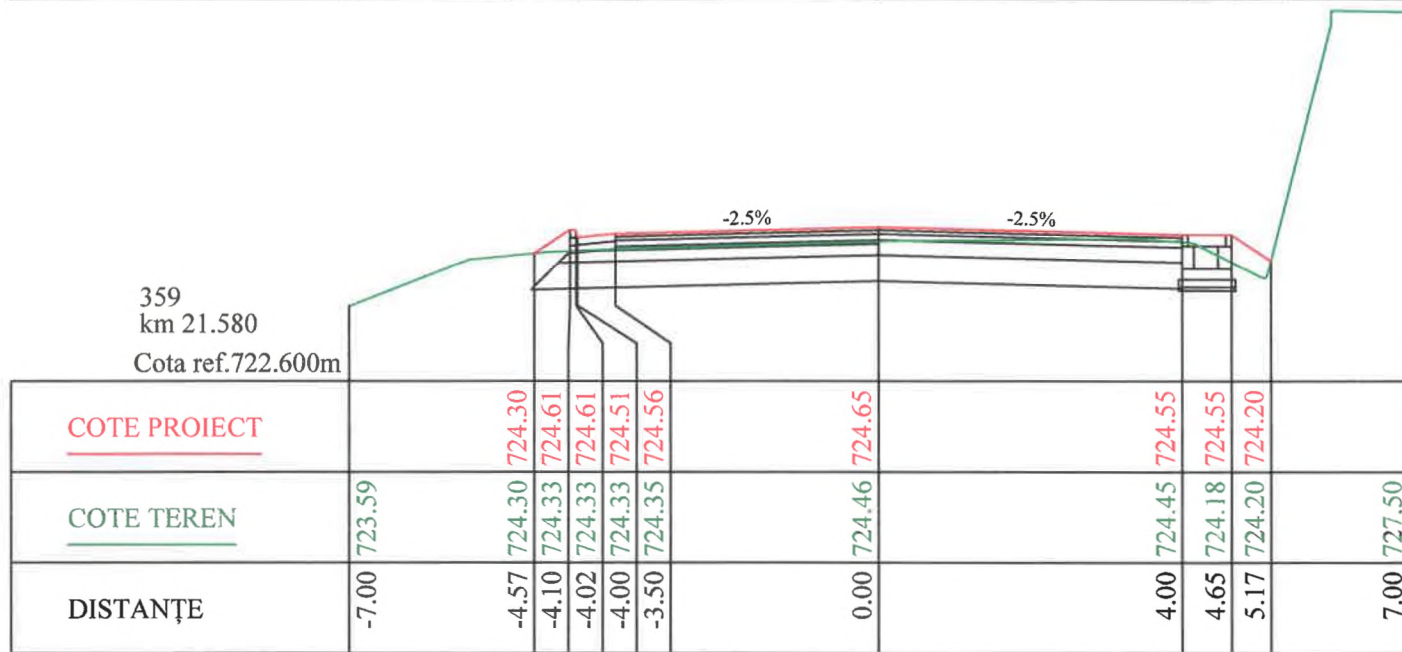
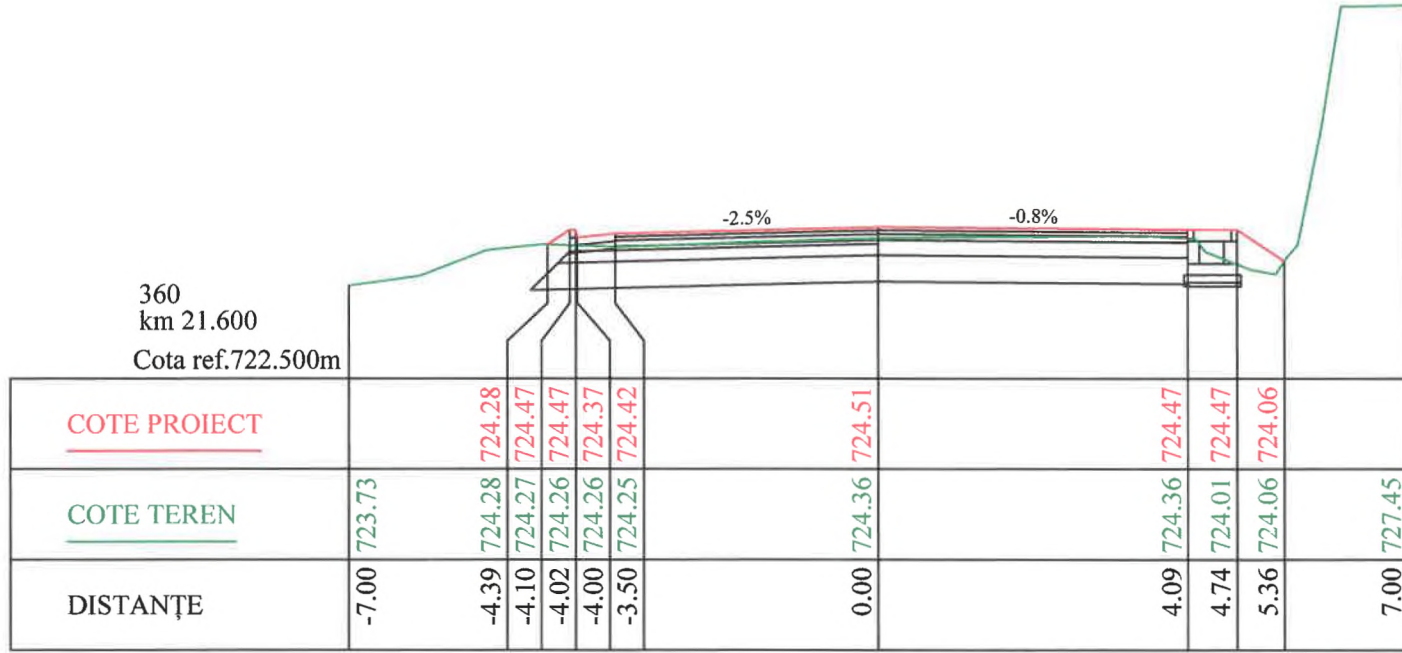
S.C. ROAD DESIGN S.R.L.
Moșnița Nouă, Str. Nucilor, Nr.12
Tel. 0732 703 381, 0733 918 482
J35/2436/2008, RO 24132190
e-mail: office@tmproiect.ro
www.tmproiect.ro



Verificator / expert	Nume	Semnatura	Cerință	Referat / Expertiza Nr. / Data	
 S.C. ROAD DESIGN S.R.L. Moșnița Nouă, Str. Nucilor, Nr.12 Tel. 0732 703 381, 0733 918 482 J35/2436/2008, RO 24132190 e-mail: office@tmproiect.ro www.tmproiect.ro			Denumire proiect: Consolidare DN 66A Km 16+624 - 23+800		Proiect nr. 414/2021
Șef proiect Proiectat Desenat Verificat			Beneficiar: C.N.A.I.R. S.A. București - D.R.D.P. Timișoara		Faza P.T.
			Scara 1:100	Denumire planșă: Prifiluri transversale curente DN 66A	Planșa PT-060



Verificator / expert	Nume	Semnatura	Cerință	Referat / Expertiza Nr. / Data	
			Denumire proiect: Consolidare DN 66A Km 16+624 - 23+800		Proiect nr. 414/2021
Beneficiar: C.N.A.I.R. S.A. București - D.R.D.P. Timișoara			Faza P.T.		
Șef proiect i Proiectat i Desenat i Verificat i			Scara 1:100 Denumire planșă: Prifiluri transversale curente DN 66A		Planșa PT-061

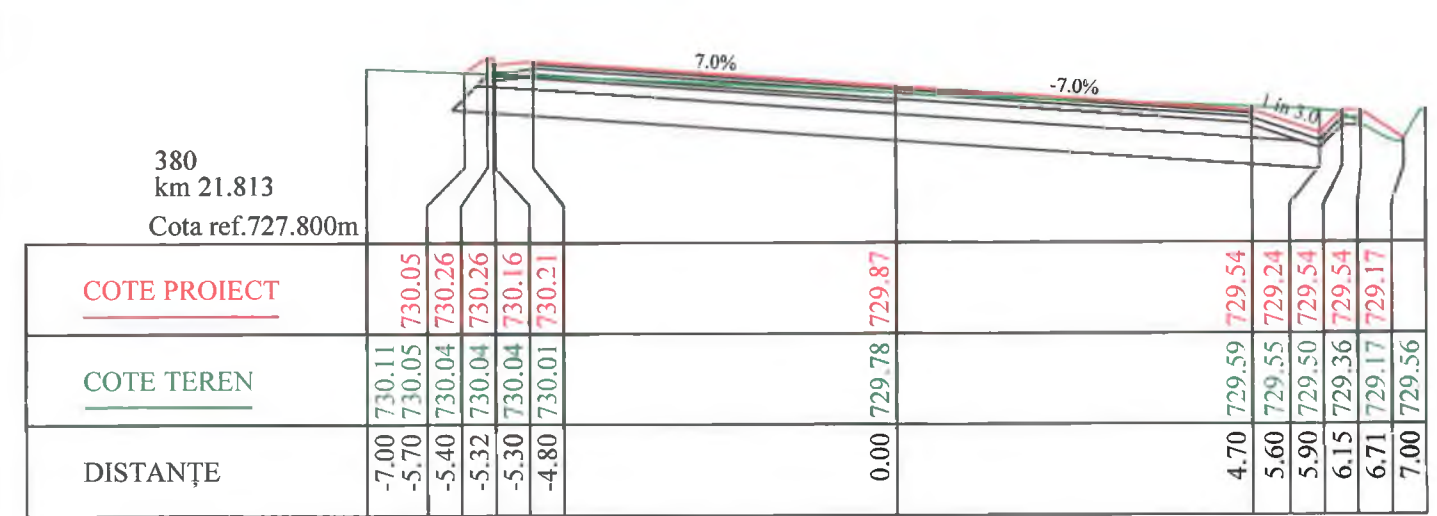
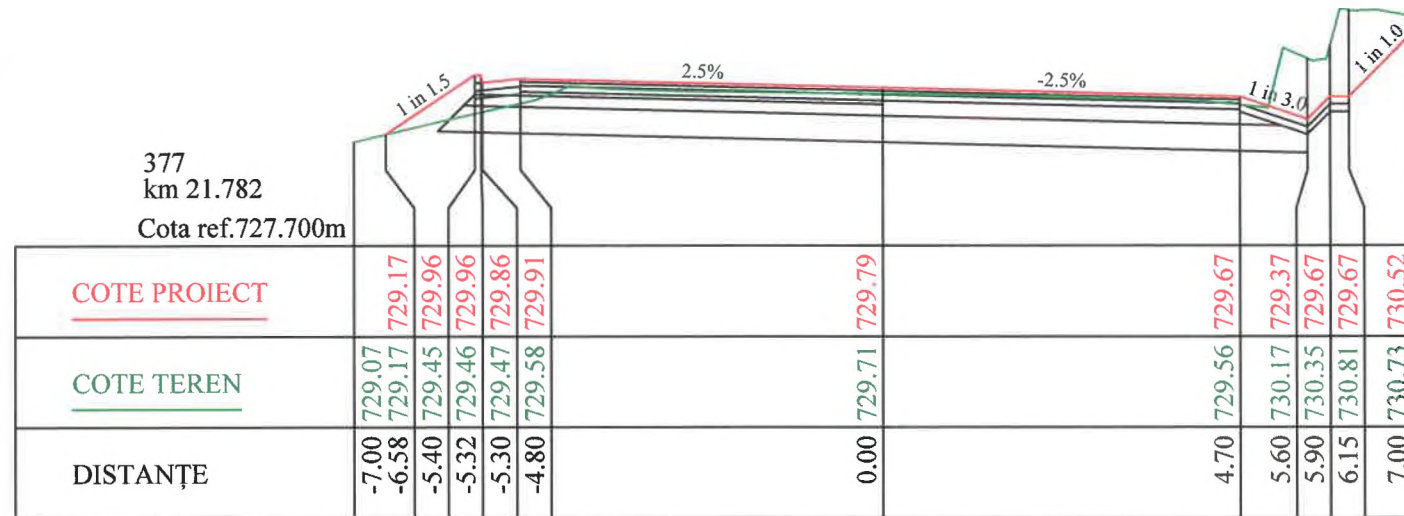

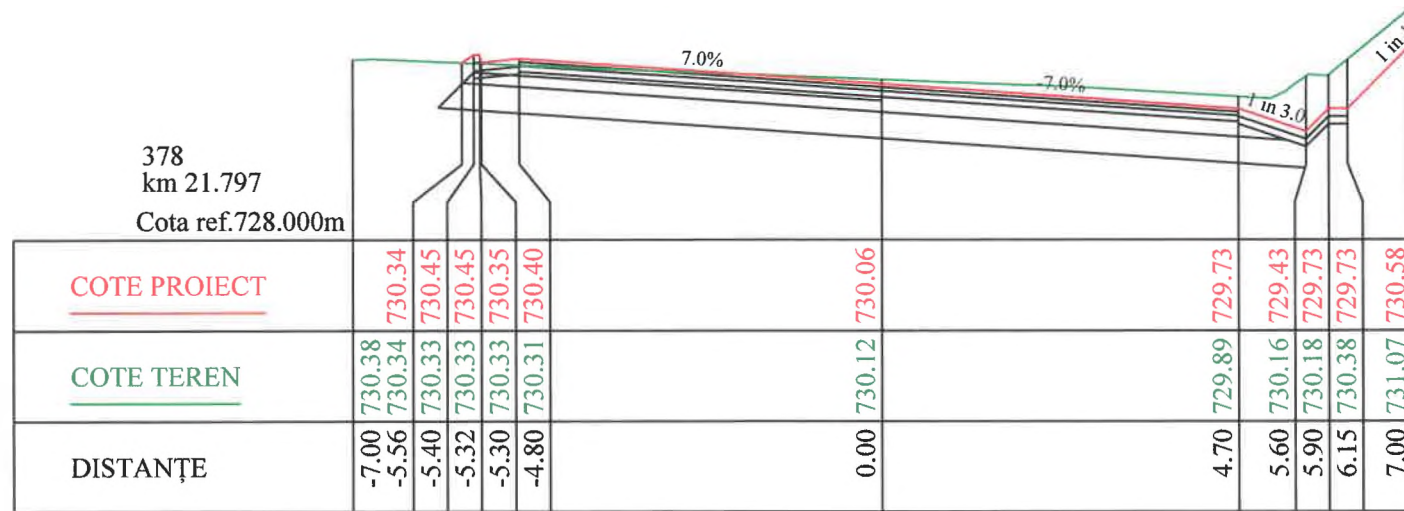
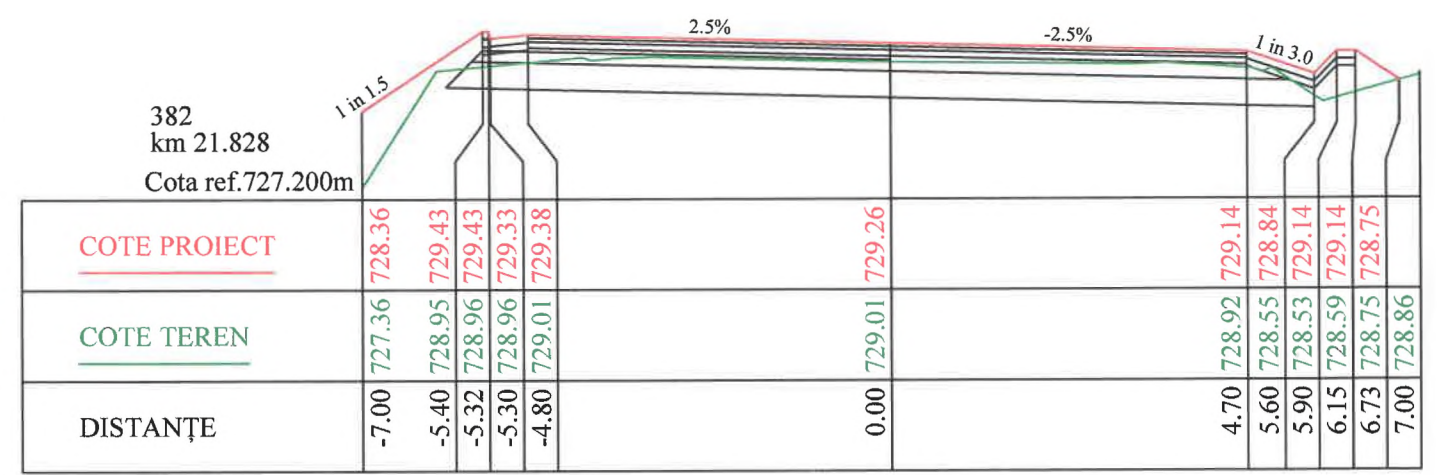
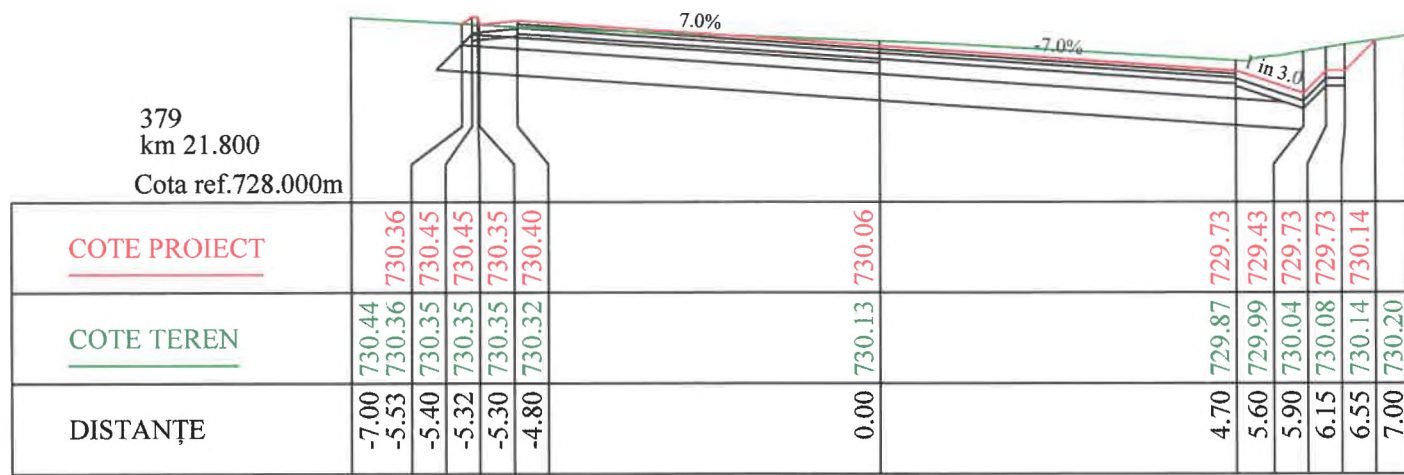


<u>COTE PROIECT</u>										
<u>COTE TEREN</u>	723.76	723.84	724.35	724.35	724.25	724.30		724.17	724.50	727.34
DISTANȚE	-7.00	-4.87	-4.10	-4.02	-4.00	-3.50		0.00		7.00



Verificator / expert	Nume	Semnatura	Cerință	Referat / Expertiza Nr. / Data	
			Denumire proiect: Consolidare DN 66A Km 16+624 - 23+800		Proiect nr. 414/2021
Beneficiar: C.N.A.I.R. S.A. București - D.R.D.P. Timișoara			Denumire planșă: Prifiluri transversale curente DN 66A		Faza P.T. Planșa PT-063
Șef proiect Proiectat Desenat Verificat			Scara 1:100		

S.C. ROAD DESIGN S.R.L.
Moșița Nouă, Str. Nucilor, Nr.12
Tel. 0732 703 381, 0733 918 482
J35/2436/2008, RO 24132190
e-mail: office@tmproject.ro
www.tmproject.ro



Verificator / expert	Nume	Semnatura	Cerință	Referat / Expertiza Nr. / Data	Proiect nr. 414/2021
				Denumire proiect: Consolidare DN 66A Km 16+624 - 23+800	
				Beneficiar: C.N.A.I.R. S.A. București - D.R.D.P. Timișoara	Faza P.T.
			Scara 1:100	Denumire planșă: Prifiluri transversale curente DN 66A	Planșa PT-066

S.C. ROAD DESIGN S.R.L.
Moșnița Nouă, Str. Nucilor, Nr.12
Tel. 0732 703 381, 0733 918 482
J35/2436/2008, RO 24132190
e-mail: office@tmproiect.ro
www.tmproiect.ro

Șef proiect
Proiectat
Desenat
Verificat

